باستانشناسی افغانستان

د افغانستان لرغون پیژندنه

شماره دوم سال چهارم حوت ۱۳۶۱

نگاشته های این شماره

مضمون	نویسنده،مترجم	صفحه
دستآورد های پنجمین سیمینار...	ج. پ	
تپه سکندو	علی توفیق	(۱)
پەغزنی کی لیکل شوی خاورینی...	صدیق الله عتیق‌زوی	(۱۵)
بساول	خلمی حیدری	(۲۵)
طرح ایجاداطلس با ستانشناسی افغا نستان	عبدالولی اچکزی	(۳۸)
نەگنبد بلخ یا (حج پیاده)	احمد شکیب سالك	(۵۰)
حفریات مقد ماتی تپەسیدقلعه	محمد احسان آرام	(۷۰)
افغا نستان درعصر برونز	حبیب اعظمی	(۸۰)
گنجینه خوش تپه	عبد الواسع فیروزی	(۸۹)
اهداف با ستا نشناسی	نعیم جیلانزای	(۹۸)
مند یگك	عبدالظاهر یوسفزی	(۱۰۹)
دافغا نستانپه جنوبلویڅەسیمه..	زمری محقق	(۱۲۹)
عاج های بگرام وسنگهای‌هندی	عبدالغنی نیکسیر	(۱۳۵)

شرح روی جلد :

صفحه اول پشتی: نمای عمومی مسجد نه گنبد یا حج پیاده بلخ.
(برای تفصیل بیشتر بنگر ید: صفحه «۵۰» همین شماره).

صفحه چهار م پشتی : بخشی‌از تزئینات زیبای سنگ هفت‌قلم‌هرات

مجلهٔ ششماههٔ تحقیقی و علمی باستانشناسی

شماره دوم سال چهارم | حوت ۱۳۶۱ | شماره مسلسل (۸)

دستآوردهای پنجمین سیمینار تحقیقات کوشانی

کشور کهن سال ما در تاریخ پر ماجرا و بارور آسیای مرکزی ، همواره یکی از زاخستگاه های اصیل زایش فرهنگ های ماندگار بوده است . دست واندیشه‌هستی آفرین مردم ما نه‌تنها ، سنگ های بنیادین بنای سترگ مدنیت این حوزه تاریخی را ، پی افگنده ، بلکه پیوسته حلقه وصل آمیزش ، جهش تفاهم و همزیستی اقوام وفرهنگ های رونده را ، در زمینه گسترده تاریخ این منطقه فراهم آورده‌است .

دستمایه های تاریخی و فرهنگی این سر زمین ، تنها باز ایستاده در کرانه های مشخص مرز های جغرافیایی نیست ، بلکه به عنوان هر پدیده تاریخی و اجتماعی پویا، دور دست های تاریخ و جغرافیایی ملل و اقوام رادر نور دیده و در فراگرد آفرینش و بالندگی موارث پایای تاریخی و فرهنگی ملت ها تاثیر گذارده و تاثیر پذیرفته است . از همین‌جاست‌که ابعادگونه‌گون‌وجهان شمول این فرهنگ از دیر بازمورد پژوهش وشناسایی کاوشگران فرهنگ وتمدن جهانی بوده است .

سر گذشت تاریخی و فرهنگی مدنیت کوشانی یکی از این آماج ها است . باتوجه برهمین ویژگی است که کوشان شناسی در حلقه های علمی و پژوهشی مورد توجه واقع شده ، بویژه درسال های اخیر دستاورد های چشمگیری رابه‌جهان دانش اجتماعی انسان عرضه‌داشته است . بنیاد مرکز بین المللی مطالعات کوشانی درکشورها وبرگزاری سیمینار های نوبتی آن برای پژوهش و ارزیابی‌آخرین مطالعات دانشمندان کشور های مختلف گام بلندی است اندرین راه .

پنجمین سیمینار بین‌المللی‌مطالعات کوشانی که در نیمه عقرب (از ۱۷ تا ۲۰) سال جاری با ابتکار مرکز مطالعات کوشانی اکادمی علوم جمهوری دموکراتیک افغانستان و همت و پشتکار دانشمندان داخلی و خارجی درکابل بر گزار شد ، بامو فقیت واطمینان دنباله پژوهش و کنکاش پیرامون جوانب گونه گون حیات سیاسی ـ اجتماعی و اقتصادی دوره کوشانی راپی گرفت.

آنچه تاکنون از نتایج چنین‌مجامعی بدست آمده ، نشان می دهد که درتاریخ تمدن های انسانی مدنیت کوشانی در این گوشه جهان ،واقعا پدیده شگفت انگیزی است .بازمانده های زمانی و مکانی این‌دوره همانسانیکه نمایانگر یك نمونه از درخشش فرهنگی در عرصه تاریخ جهانی است ، دور نمای گسترده یی را جهت تحقیق‌و جستجو باز گذاشته است .

باستانشناسی کوشانی هنوز بسیار جوان است ، بهر پیمانه‌یی

که در اثر پژو هش های علمی ، اهمیت تاریخی و فر هنگی این مدنیت ریشه دار آشکار میشود ،به سبب تنوع و گستر دگی جوا نب گونه‌گون آن که در حقیقت دنباله تکامل درخشان دستا ورد های‌تار- یخی هنر ها وفرهنگ های مرد مان منطقه ماست ، هنوزمسایل ناشنا- خته و حل نشده سزا وار گفتگو و کندو کاو موجودند که میبایدروش گردند.

از کشفیات بزرگ باستانشناسی د رمراکز عمده کوشانی در متهورا تکسیلاو گند ها را دیری نگذ شته که بخش های بیشتری باستانی مربوط عصر کوشانی به ویژه در افغا نستان (بگرام ، کاپیسا ، سرخ کوتل ، هده ، طلا تپه، تپه سردار و دیگر جاها) تاجکستان و از - بکستان آسیای میانه و شرق چین بران افزو ده شده، و بدین ترتیب تاکنون اسناد و مدارك ارزشمند و بااهمیتی درقلمروگستر ده جغرا- فیایی از فرا خنای حوزه «تارم» تا پهنای رود خانه «کنگا» بدست‌آمده است و مسلما این رشته سرد راز دارد ، زیرا گستر ه های‌پهناوری باستانی در کشور ما وجود دارند که هنوز دست نخورده اند .

سایه روشن های روشنگر انه وامید بخشی که تا حال باپشتکارو همت دانشوران تار یخ وبا ستا- نشناسی ، در زمینه پژو هش‌های کوشانی بدست آمده ، مسایل چندی رانیز در معرض کنکا شس و ارزشیابی قرار داده است : تثبیت مرز های مشخص اصلی و فرعی امپرا توری کوشانی در شعا ع جغرا فیایی معین آسیای میانه و هند، تعیین حدود نفوذ فرهنگ ها وهنر های شناخته شده آن زما ن (هنریونانی ، هندی ، رومی ساسانی ...) وهمچنان حل پرا بلم های اتنو لوژیکی (مانند قوم و ملیت کوشانی ، مذهب ، کرو نو لوژی شا هان و امپرا تو ر ان) و مهمتر از همه شناخت‌خاستگاه‌های سیاسی ، اجتماعی و اقتصادی‌دوره کوشانی در مقطع زمانی مشخص. و اینها مهمترین مبا حث تحقیقا ت کوشانی اند .

هر گرد همایی دا نشمندان باب تازه یی را در کار تحقیق و بررسی این مسایل و مباحث میگشاید .

پنجمین سیمینار مطالعات کوشانی که ارزیابی حیات‌سیاسی ،اجتماعی و اقتصادی عصر کوشانی را به صورت مشخص در دستور کار خویش مطرح ساخت ، در فضای باز بینش علمی عصاره تازه ترین پژو هش های چندین ساله کو - شان شناسان را که در فاصله دو سیمینار فرا هم شده بود ، به گنجینه پژو هش های کوشانی ارائه داد و همچنین یکبار دیگر زمینه توحید تلفیق ، برابرگذاری‌و تبادله نتایج تلاش های تحقیقی- دانشمند ان چندین کشور را که سالها ست در این‌ساحه همت گماشته اند ، فراهم کرد .

مضامین و مقالات خوانده شده‌و مباحثات مربوط به آن در زمینه اصلی کار سیمینار ، جالب تر ین ره‌آورد این مجمع بزر گ علمی است که مرور کو تاه و گزارشگونه بر مهمترین عناوین آن برای خوا - نند گان این یاد داشت خالی ازفایده نخواهد بود :

«کاپیسا و گند هارا در منابع چینی» در مقاله (کوایاما) دانشمند جاپانی ، «سهم باستا نشناسا ن فرانسوی در بخش تحقیقات کوشانی »و «مقایسه تیکر ها و ظروف سفالی آی خانم با حوزه سرخ «کوتل» در نوشته ها ی پرو- فیسو ر (فوسمن) و ژان کلود گردن) باستا نشناسان فرانسوی. «جغرا فیایی تاریخی افغانستان در دوران کوشانی » و« مطالعات کو - شانی در پژو هشهای دانشمندا ن شوروی » از (اوسیپوف) و (سید مرادوف) دانشمندان شو روی ، «آتشکده تپه سردار » از (موریزو- تدی فرزانه ایتا لیایی . همچنا ن مقالات دانشمندان هندی اشترا ك کننده در سیمینار ، درموضوعات «باستا نشناسی کوشانی در افغا - نستان » ، «شیوه سیاست دو لت کوشانی درهند » توسط دکتور (سری وستوا) و (نیگی) استادا ن دانشگاه الله آباد ، «میراث کو - شانی در فرهنگ آسیا» و «چهار- مین شورای بودایی،کنیشکا وتاثیر آن در آسیایی مرکزی » از پرو - فیسور (ب . ن پوری) و «رام راول» دانشمند ا نهندی .

همچنان مطالب ار زنده دیگر ی زیر عناوین «کوشانی ها یو چی نیستند) از (پوهاند همام)، « علل سقوط امپرا توری کوشانی »(الف شاه عدران) ، «راه ابر یشم» ابراهیم عطا یی) «کو شا نی هاپر ادبیات دری» (پوهاند جاوید) ، «مقایسه کنیشکا با آشو کا» (پوهاند میر حسین شاه) و«برخی سنگواره های کیش مهرپرستی در زبان و ادب دری » (پوهاند سرور همایون) ، از جانب دانشمندان کشورما خوانده شد که هر کدا م مباحث مبسوطی از تحقیقات کو - شانی را در بر داشت .

دستا ورد های پر مایه وپژو - هشگرانه این دانشمند ان و دیگر سهم گیرند گان سیمینار که‌بزودی درمجموعه یی انتشار خواهدیافت، بی‌تردید گنجینه پر بار و فزا ینده مطالعات تمدن کوشانی را غنا ی بیشتری خواهد بخشید وسند ارزنده دیگری خواهد بود برا ی دوستداران تاریخ و فرهنگ اصیل خاور زمین .

PROPERTY OF ACKU 5672

پیوسته بگذ شته
مترجم : علی توفیق

راپور حفریات هیات باستانشناسی
پوهنتون کیو تو جا پان

تپه سکندر

سنه گذاری و ارزیابی

از فصل اول کاوش نتا یج ذیل را میتوان یاد داشت نمود :

۱ـ قسمت های فوقانی‌ساختمان های‌مسکونی عموما از گل‌باقطاری‌از تـهـداب ها از سنگ اعمارگردیده ویکمـقدار زیـاد ظرو ف تیکـر ی خاکستـر ی رنـگ ولعابدار قسم استالف که باظروف تیکری چینـی مربوط سلسله«مینگ» ارتباطمیگیرد بدست آمده است .

۲ـ قدامت ظروف استالف شاید تا اواسط قرن هفتم میلادی برسد.

۳ـ بقایا وباز مانده های مذهبـی وغیر مذهبی‌مربوط دوره پائین‌کشف وساختمانهای مذهبی دربالای صفه باچیدن سنگ بدون مصالح اعمار گردیده است. معبد باخشت خا مو تهداب آن تاحدی غیرمنظـم اعمـار گردیده است. از قسمتی که مجسمه مرمری برهمنی ازروی زمین تخریب شده بدست آمده حدس زده میشود که‌شاید ازمعبد بوده زیرا‌که در آنجا ساختمان فوق‌العاده از مواد خشت وگل بملاحظه میرسد. ویـکتعـداد ساختمانهای انفرادی نیز درقسمت نشیب صفه مقدس ساخته شده وبا قلمرو کابل شاهان نه تنها تو سط ساختمانهای که از آنجا مجسمـــه مرمری بدست آمده قـابـل مقایسه میباشد .

٤ـ از جمله‌آثار بدست آمده‌دوره پائینی پارچه استمپی‌ازدوره‌حکمرانی ساسانیان به شکل برجسته کشف واین پارچه استمپ بانقش‌آن مشابه پارچه تیکر استمپ داریست که از بگرام سوم وتپه مرنجان به دست آمده است .

٥ـ مـالف غفور درین اوا خـر در پیرامون فتوحات خلفای اسلامی در سرزمین های شرق تحقیقاتـی انجام داده و درزمیـنه رو شنایـی بیشتری انداخته. موصوف‌تحقیقاتش را بیشترر وی دو کتیبه استـوا ر نموده که این کتـیبه ها تو سـط ابوالولیدمحمدبن عبدالله بن احمدال ارزقی زیرنام (اخـبـا ر مکه) ثبت گردیده و درین‌ا سناد آمده است که کابل وزابل تازمان فتو حات یعقوب لیث (۸۷۰ـ میلادی)مورد تهاجـم اعراب قرار نگرفته تا اینکه درهمان سال (۸۷۰) توسط یعقوب لیث فتح گـردید ومـوصـو ف درین بخش تحقیقاتی به اثبات میرساند که تمام مسلمین اداره میشد بلکه در زمان مامون (۸۱۳ـ۸۳۰) خلیفه عبا سی حکومت کابلشا هان‌قسمتی‌از قلمرو شرقی خلفای مسلمین به حسا ب میرفت .

باتایید نظـر یه غفور نـویسنده این مقاله وبادرنظرداشت ارزیا بی ساحات مذهبی وغیر مـذ هبـی و ساختمانها ی آنها مربوط به دوره پیشین وطبقات پائینی میباشد لـذا عقیده مو صوف را مبنی بر اینـکه تسلط اعراب درین ناحیه در ز مـان مذاب بن سا هال وزیر مامون‌خلیفه عباسی صورت گرفته تا یید میکند.

قدیمترین سنه گذاری دوره‌پائین تاجاییکه تحقیق شد الی اوا یل‌قرن هفتم میلادی‌میرسد. چنانکه درفصل اول کتاب (Ta-Tang-hsi_ya-chi) درباره قصر (Si-po-to-fa_la-see) که تخمینا حدود هفده کیلو متر ی جنب کاپیسا (٤٠ـلی) قـرار دارد نیز تذکر رفته است .

جیلین (Spnitavaras) این قصر به نام وسانت ما رتین

آنرا بنام
Svetaras)
یاد نموده اند
واترز
این جایگاه
(Si-po-to-fa-la-as-
را با موجودیت معبد اندرا به نـام تعیین ونظربه گفتار مو صوف یکی از جمله القاب (اندرا) میباشد .

حالا تمام صفاتی را که بـــرای کلمه (si po to fa la)
د اده شد بایك تعریف تقریبا واحد رد میکنیم. وچنین ابراز مـیگـردد کـه (si-po to fa la) توسط هیوان تسنگ نظر به سیستم‌صوتی تلفظ امپراطوری تانـگ از اصـل سانسکرت (Svetasvatara)
ثبت شده است همانطوریکه ذکرشد درباره Upamisud (Svetasvatara)
(svetasatara- یك شخصیت بودکه مکتب شیوایی خـود در هـما لیـا تاسیس کرده و وجود د اشته است .

هیوان تسنگ نگاشته که‌در کاپیسا درحدود هزار غیربودایی بشمو ل زاهدان در (Pasupata) زندگی میکردند یاد داشت کرده است .

خاطر نشان بایدساخت درکتیبه مجسمه اومه مهشوارا
حرف (Tu) ذکر شده ونام مهشوارا بافشار حرف (Tu) تلفظ میشود. لذاما بطور تعین‌ودقیق نتیجه میگیریم که قصر (Si-po-to fa la see) با تپه سکندر یکی است با درنظر داشت این مو ضوع‌چنین نتیجه حاصل میشود که سا ختمان های اد وارپایینی مربوط به‌قرن‌هفتم میلادی درحین بازدید هیوان‌تسنگ در ساحه کاپیسا موجود وپابر جـا بوده است .

بخش دوم:

کتیبه مجسمه اومه مهشوارا تپه سکندر

در سطح صیقـل شده سکـو ی مجسمه اومه مهشوارا مکشو فه‌تپه سکندر کتیبه‌یی با چهل ودوسانتی متر عرض وپنج سانتی متر ارتفاع دست آمده است. کتیبه مذکور به استثنای بعضی حواشی تمام عر ض کتیبه را اشغال نموده و شا مل۸٤ کلمه وعلامه میباشد که در سه سطر نا مساوی حك شده است .

سطر اول وسوم بالتر تیب بیست وهجده حرف و سطر دومی تا حدودی کج شده و مرکب از چهل و شش حروف میباشد .

با ملاحظه خطوط و سطـر ها ی نا موزون که دفعتا در قسمت‌پائین چین لباس اومه کـج شده است. و اینکه سطراول‌از بیست حرف‌زیادتر کنجایش نداشته واینکه میلان چین لباس باعث شکستگی سطـر شده است. به این نتیجه میرسیم که‌اصلا مجسمه مذکور در اوایل کدام کتیبه نداشته وبعدا در آن حك شده‌باشد کتیبه تپه سکندر با مها رت وتوجه خاص حك شده وتاحد ی به شکل خوب باقی مانده است. مگـر هفت حرف از قسمت وسطی سطر اومی به نسبت ازبین رفتن یك قشرنازك سنگ تا اندازه فرسوده ومشکو ك میباشد .

نبشته ها باسا یز های مختلف در حدود شش الی دوازده ملـی متـر بلندی دارند . نبشته های حرو ف کتیبه به گـروپ الفبای شما لی از بسا جهات تشا به نزدیك به کتیبه (بـو د ی گـا یـا) گـو پـتا مربوط سال ۲٦۹ میلادی دارد.ودر همین کتیبه بوداگایا بود که‌اصطلاح اکوت انگلد برهمی نخستیـن با ر توسط جی‌ـ بوهلر بوجود آمده وبنابر گفته بولر ایـن الفبا به سید هارماتار که نیز ارتباط میگیرد که‌با صفات ذیل میباشد :

۱ـ حروف از چپ براست کـج میشود .

۲ـ حروف برهمی بازوایای حاده را در قسمت های پائین ویاراست‌و اخیر خود نشان میدهد.

۳ـ حروفی که عمودی بوده وبـا خطوط کج شده در قسمت بـــالای

(1) EKA-MŪTTI (RTI)-TTRI (TRI)-VĀSANĀ BRAHMĀ VIṢṆUR
MMA (MA) HEŚVARAḤ

(2) KARTTĀ (RTĀ) VI (I) SNU (ṢṆU) Ḥ KR (KRI) YĀ BRAHMA (MĀ)
KĀRAṆA TU MAHEŚVARAḤ / UKTA CA BHAGAVATĀ
MAHĀDEVENA

(3) YA (DĀ, DVĀ) (PI) MA (TI) (MŪ) DI (ṢYA?) VI (TSA, STA?)
RAM NE (NO, TENO?) PALADHYATE (VĀ, DHĀ?) (II)

(4) TA (DVA)-HAM DAIVA VISNUŚYA (SYA) BRAHMĀ CA NILAYAM
GATĀ (?) / (III)



نمای شرقی تپه سکندر. (۲)

نبشته شکل wedge مانندرابخود میگیرد .

٤ـ حروفی که در قسمت پائین ویا اخیر راست خود تزئینا ت و بر جستگی ها را نشان مید هد.

این صفات تاحدی از مشخصات کتیبه تپه سکندر نیز میباشد. این خطوط با زوایای حاده بر همی بعدا الفبای بر همی گو یتا را تعقیب میکنند .

کتیبه «مهانامان» که در فوق ذکر شده و دو کتیبه بدو ن تاریخ وشایدهم دوره کتیبه مجسمه بوداگایای‌مهانامان وکتیبه‌لکخامندیل چنین به نظر میاید که همه به الفبای برهمی بازوا یای حا ده نگاشته شده اند. وبه اسا س گفته فلیت وبولر به اخیر قرن ششم میلادی متعلق هستند.از طرف دیگر الفبای نگری (Nagari) در پلیت مسی «مهووایا» از «ونیا کاپالا» در سال ۷۹٤ میلا دی بد ست‌آمده وفاصله بین این دو تاریخ (۵۸۸ـ۹ میلادی) و ۷۹٤ـ میلادی) دو ره است که برهمی با زوایای حا ده در هند رواج داشته است .

به مراجعه کتیبه تپه سکندرلازم است متذکر شو یم که این کتیبه نیزبارسم‌الخط برهمی‌بازوایای حاده (مشابه به کتیبه‌ای که فوقا تشریح گردید) نگارش یافته است البته این نبشته بعضی فرق ها و اختلا فات را در سبك و استعمال حرو ف با رسم‌الخط متذکره نشان میدهد .

بطور مثال:ـحرف (e) نمبر(۱) Ka » نمبر ۲۷ کتیبه ما که در هردو کتیبه‌بودا گایاوکتیبه‌تپه سکندر مشترك میباشد دربقیه کتیبه های برهمی‌بازوایای‌حاده‌به مشاهده نمیرسد . موضوع وقتی مبر هن میگردد که زاویه قایمه قسمت‌بالایی گوشه راست حرف el کتیبه را تدقیق کنیم.که نوع (e) درالفبای نگری نیز د یده میشود .

هفت حرف اصلی بصور ت مشترك‌در کتیبه‌های‌برهمی بازوایای حاده بکار رفته که عبارت اند از :

۱ـ (u) نمبر ۲۰۳۷ـ (ge)
نمبر ۵ـ ٤۱ـ۵۱ـ ۳۰۸۱ (Ca)
نمبر ۳۹ـ۷۷ـ .
٤ـ (əu) نمبر ۵۰۲۹ـ (ta)
نمبر ۳۰ـ٤۳ـ ٦۷ـ٦۰۸۲ـ (da)
نمبر ٤٦ـ۷۰ .
۷ـ (sa) نمبر ۱۲ .

یکی ز مشخصات مخصوص‌کتیبه این است در زمان متدا ول بو دن برهمی بازوایای حاده در هندوستان کتیبه مذکور نیز نگاشته شده‌باشد مگر کتیبه مذکور شامل علامات و حر و فی است که‌دردیگر کتیبه‌های برهمی بازوایای حاده به ملا حظه نرسیده است .

به استثنای (ya) نه تنهادر کتیبه تپه سکندر بلکه در کتیبه گنش دراوند هوار تاگس نیز بملاحظه نرسیده است. ا ین کتیبه دو سطری مجسمه درگه د ر معبد پیر را تنات کابل حفظ و گمان

میشود که از گردیز کشف شده است .

طوریکه در فوق گفته شد حرف تنها در کتیبه تپه سکندر دیده شده واز (ya) بقیه‌کتیبه‌های برهمی با زوایای حاده که در سمت چپ حرف به عوض چنگك یك‌حلقه داردمتفاوت میباشد چنانچه در مثالهای شماره ۲۴ـ۴۹و۸۰ ملاحظه میشود این‌حلقه ها نامکمل اند واین نوع نگارش‌تنها در کتیبه (اندرو)و در کتیبه های قدیمتر کوشانی ها یافت میگردد.

حسب نگارش هویرنال وجی بولر حرف (ya) نسخه بولر که‌به گروپ غربی گو پتا بر همی شمالی متعلق است شکل معمو لی رسم‌الخط برهمی بازوایای حاده را دارا میباشد .

حرف (ra) نمبر ۱۶ـ ۲۸ـ۳۴ و۵۹ چهار مراتبه‌درکتیبه تپه‌سکندر ظاهر و تنها سه حرف از آن بارسم الخط معمولی برهمی بازوایای حا ده نگارش شده وچهارمی آن نمبر۵۹ دارای زنباله قطور ودرا (درقسمت راست حرف است که در کتیبه تپه سکندر و گنش شخص میباشد . واین نوع شکل عموما در الفبای نگری بوده که بعدا در قرن هشتم میلادی بملاحظه میرسد .

سه حرف دیگر (ra) مشا به کتیبه مکشوفه بوار است واین (ra) یك حرف جدید میباشد البته درین کتیبه حرف (el) قدیمتر است که در کتیبه کوهاون مکشوفه کورا خپور مربوط ۴۵۹ میلادی و در کتیبه‌های کوشا نی آنرا دیده میتوانیم.(نمبر ۶۲ـ۷۹) .

حرف (sa) سه مراتبه درکتیبه تپه سکندر وهمیشه به قسم عنصر اولی ظاهر شده وبعدا این حر ف‌به شکل (sva) نمبر ۱۵ـ۳۳ـ ۷۴ظاهر شده است .

معمولا در رسم‌الخط بر همی با زوایای حاده حرف مرکب (sva) یك خط مایل منحنی با دمی در طرف چپ وزاویه نوك تیزی در سر خود در مقابل رسم‌الخط معمو لی برهمی بازوایای حاده که سر منحنی مدور دارد قرار میگیرد بازهم مانند حرف (ra) (la) به شکل (sa) نیز آنطوریکه در کتیبه تپه سکندر استفاده شده وبدون کتیبه گنش در کتیبه های دیگر به مشا هده نمی رسد. قابل تذکر است که درکتیبه گنش این حرف به شکل معمو لی برهمی بازوایای حاده نیز استفاده بعمل آمده است .

بالاخره بادرنظر د اشت حرف (sa) مهم است که بدانیم که از جنبه تاریخی دو شکل برای این حرف وجود داشته شکل‌قدیمی‌آن دردوره موریایی کوشا نی وشکل دومی و جدید آن درزمان گویتا بر همی با زوایای حاده والفبای نگری‌بمشاهده میرسد. زیرا دوره گویتا زمان‌تحول شکل قدیمی به شکل جدیدمیباشد. ودرین دوره هردو شکل استفاده از (sa) را دیده‌میتوانیم. نمبر(۷ـ۲۱)

در کتیبه گنش هردو شکل استعمال ودر کتیبه سکندر تپه تنها به همان شکل قدیمی نگارش یافته است .

کتیبه تپه سکندر بطور مشخص



کمان گنبدی بقسم ضربی دهلیزشما نصب تپه سکندر . (۳)



نمای پته زینه تپه سکندر. (٤)

دارای هیچنوع شکل و یا سمبول های حروف اول نبوده بلکه در بسیاری از آنهامانند علایم واول در کتیبه های معمولی بازوایای حاده برهمی میباشد .

بطور مثال:ـ برای حرف واول (م) حاکی از دوشکل است که یکی از آنها به قسم یك چنگك بوده در حالیکه دیگر ش به شکل یك خط کوتاه بدو طرف پائین کج شده نمبر (١٢ـ٢١ـ٧٢) بملاحظه‌میرسد همچنان‌دوعلامه دیگر برای‌واول (د) میباشد که یکی آن یك خط به طور ساده کج شده از چپ براست در قسمت بالای حرف نمبر ٤٧ به‌کار برده شده. وشکل دیگر تو سطیك خط که ادامه خط بالای حرف بطرف چپ میباشد دیگر علامه کوتاه‌بطرف پائین در قسمت اخیر نشا نمیدهد.

برای هردو علامه نشان دهنده واول شکل اولی نمایندگی از طرز جدید میکند در حالیکه شکل دو می مابین طرز قدیمی میباشد که با پیدا یش وشناخت الفبا ی نگری از بین رفته است. فی‌المجموع در کتیبه برهمی بازوایای حاده‌باشمول کتیبه تپه سکندر وکتیبه گنش‌هردو شکل مورد استعمال د اشت. البته اختلاف اند کی در سبك نبشته‌آنها موجود بوده و همچنان عدم موجودیت تزئینات علامه های واول در بقیه کتیبه های بر همی با زوایای حاده قابل یاد د اشت است. علامه‌واول «ز» نمبر(٤ـ٥ـ ١١ـ٢٠ ـ٥١ـ٥٣ـ٥٥ـ ٧٢٠٥٧ و٧٨)تقریبا دو الی سه‌مراتبه‌درکتیبه تپه‌سکندر کوتاه تر است وعین مو ضوع‌برای (e)نمبر (٤٧) نیز صد ق میکند .

حرف va زمانیکه به حیث عنصر دومی کدام کلمه بکار برده شده. نظربه این حرف در بقیه‌کتیبه های برهمی بازوایای حاده بسیار کوچکتر، کوتاه‌تر و کم تزئین تر میباشد. نمبر(٧٤ـ ٦٣ـ ٥٦) البته حرف (ya) چندین بار در کتیبه گنش بملاحظه میرسد.مگر این حرف به شکل تزئین تنها یك بار آمده است. این عنصر تزئین یاشکل را میتوان یك‌تمایل‌نسبتا جدیددانست زیراکه تازمان گوپتا بر همی چنین پدیده به ظهور نرسیده بود .

واول ها ی مشخصه کتیبه تپه سکندر بسیار کم مشا به به برهمی بازوایای حاده است. ولی نقطه گذاری آنها ازهمدیگر آنقدر متفاوت نیست مگر تا اندازه مغشوش کننده ومبهم میباشد .

نقطه گذاری‌دررسم‌الخط سانسگریت واجب وحتمی است معمولا درین کتیبه به نظر نمیرسد. مگر به این دلیل که قسمتی از کتیبه به شکل نظم مذهبی نگارش یا فته لذا اگر نقطه گذاری به آن علاوه شود معنی و فهم آنرا ساده تر میسازد.

نقطه گذاری این کتیبه با تمام کتیبه های برهمی بازوایای حاده که تا الحال یافت شده مشا بهت ندارد سطر د ومی این کتیبه که د ارای‌سه نقطه است و شکل یك مثلثی رامی سازد که میتوان آنرا به حیث یك (visarga) که با دو نقطه

روی و عقب سر مجسمه اومه‌مهشه‌واراوتو ضیح نگارش کتیبه‌تپه سکندر .

مشخص می گردد معرفی نمود . (۱۷ـ۲۲) نظر به قرینه چنین معلوم مشخص میگردد معرفی نمود نمبر می شو د که کلمه (مذکور) مناسب است. لذا اگر دو نقطه فوق را در این کلمه قبول کنیم با ید نقطه سومی جهت‌کدام‌مقصد دیگری آمده باشد .

در اخیر سطر دوم از جمله‌علائیم نقطه گذاری صرف یك نقطه به نظر میرسد که شاید آنها نقطه نشا ن دهنده ختم جمله ویا علا مه پیوند میان جمله دوم وسوم باشد. نمبر (٦٦) .

اگر ما این علامه را بحیث یك نقطه اخیر جمله یارابطه قبول کنیم نظر به آن میتوانیم نتیجه بگیریم که علامه سه نقطه نیز اصلا دو علامه است که اولی‌یعنی نقطه (visarga) ودومی مانند (نمبر ٦٦) است که در اخیر سطر دوم آمده است .

در اخیر سطر سوم بیك جفت علامه مغلق دیگر بر میخوریم (نمبر ۸۱ـ۸۳) ولی اگر ما قبول کنیم که دو دیگر نمبر (۸ـ۷۸) بانگار ش نقطه علامه‌اخیرجمله یا ربطیه‌میباشد ممکن است که بعضی همگو نی ها را بین دو علامه و نقطه گذا ری سانسگرت مشاهده کنیم. اگر ما نقطه خود را باعلامه یك خط که‌برای

نشان دادن ختم جمله در سانسگرت استعمال میشود مساوی قراربدهیم بعدا ممکن است که شکل نعل اسپ (نمبر ۸۳) مرکب ازین نقطه و یك خط مایل با شد با اضافه نمودن یك خط مایل آخری (نمبر ۸٤) علامهٔ که‌ختم پره گراف را نشان میدهد بوجود میاید .

علامه (۸۳) ممکن است که‌نمایندگی ازیك نقطه اخیر جمله‌کند. درحالیکه قسمت اول علامه (دوخط اریبی) نمایندگی از ختم پره گرا ف میکند.

در کتیبه تپه سکندربا مختصات متعدد کتیبه نگاری آنرا به شکل مجزا وواحدی در مقابل بقیه کتیبه های برهمی بازوایای حاده میاوردکه اولی آن بصورت بسیار ساده این حقیقت است که یك تعداد حرو ف مانند (ra) که قبلاذکر شد و (ha) نمبر ١٤ـ ۳۲ـ ٦۹ـ که دارای عین آواز ویا تلفظ در تمام کتیبه استو به‌اشکال مختلف ظاهر شده است .

ثانیا حرف (sva) مهشوارا دو بار درین کتیبه‌آمده‌است که هردوی شان به عین شکل معلوم نمیشوند. شکل اولی فاقد یك خط کوتاه که بطرف بالا در قسمت میان چپ‌حرف ممتد گردیده میباشد. ولی چون این حرف دو شکل بسیاربا هم شبیه‌اند این تفاوت ممکن‌است‌سهوا دراثنای حك بوجود آمده باشد .

نگار ش (snu) از کمك ویشنو (visnu) سه دفعه در نمرات (۱۲ـ ۲۱ـ ۷۳) دیده شده مگر همه از یکدیگر تفاوت دارند که نمیتوان آنرا سهوا دانست. البته حرف نمبر ۲۲ را نظر به شکل آن میتوان (snu) خواند. که ازنگاه معنی با تمام‌کتیبه موافق نیست.این عدم توافق ممکن است به دلیل غلط فهمی نویسنده یاکسی که بار اول آنرا از متن اصلی کاپی بر داشته صورت گرفته باشد. موصوف‌شاید یك‌مقدار معلو مات در مورد لسا ن داشته ولی نه آنقدر که تمام متن را درست درك کند. لذا شکلی که‌برای حرف (snu) او جهت حك‌کننده نگاشته شا یدغلط بوده است. فقدان یك خط روبه پائین قسمت بالا یی طرف چپ حرف (نمبر۷۳) این‌شکل (snu) را از روی دیگرش فرق میدهد .

یك‌جفت حرف bra نمبر ۹ـ ۲۵ـ ۷۵) و(hma نمبر ۱۰ـ ۲٦ـ و۷٦) که هردو سه مرا تبه درکتیبه آمده اند بازهم اختلا فاتی در آواز وشکل خود د ارد. در مورد حرف (Pra) چنین معلوم میشودکه این شکل از ناحیه عدم آشنایی حك کننده با متن‌کتیبه بوجود آمده‌است برای اینکه اگر حروف نمبر ۹و۲۵ هردو (bra) خوانده شود. حرف نمبر ۷۵ که با اختلاف کمی نگارش یافته حتماباید (Pra) خوانده شود با مدنظر داشت این گفته یك قدم



نمای معبد تپه سکندر . (۵)

نمای قسمت غربی وشمال غربی معبد تپه سکندر . (۷)

بعدی این خواهد بود که حـــرو ف نمبر ۳و٥٤ هم باشد به قسم (nd) به عوض (Mu) خوانده شود اگـر (pn) pra به متن کتیبه ساز گاری ندارد. لذا هر سه حرف تنها کمی در شکل تفاوت دارند و تما ما باید به شکل (bra) خوانده شود تابه معنی کتیبه مطا بقت دا شتـه باشد .

در سه مراتبه که حرف (hma) در کتیبه آمده است به نظرمی‌آید که همه با هم در شکل ومشخصات فرق دارند . ولی چون حرف (hma) یك ترتیب‌دو صدایی a , i است این سه حرف به نظر مختلف باسه‌نوع ترکیب مختلف این دو حرف آنرا بوجودآورده است حرف ma نمبر ۸ـ٤٥ـ ٦٠ـ ۷۳ چهار مرتبه در کتیبه تپه سـکـندر درج گردیده که ازین جمله دو حرف کتیبـه (ha) (٤٨ و٦٠) باحرف برهمی بازوایای حاده مشا به است حرف (ta) نمبر ۳۰ـ٦۳ـ ٦٤ـ ۷٦و ۸۲) یکسان میباشد .

بطور عموم دو حرف (na) (ta) در برهمی با زوایای حاده بـسیار نزدیك است ، شا ید حك کننـده در گذشتن فر ق بین‌آنها مغشوش شده باشد .

شکل (Ka) نمبر ۱۸و ۲) دوبار در کتیبه تپه سکندر آمده است که هم مانند حرف (Ka) که در کتیبه های معمولی برهمی بازوایای حا ده آمده است میباشد. این شکل‌توسط یك حلقه که در قسمت چپ کنـج پائین حرف آمده است مشخص می شود. (Ka) سومی که در کتیبـه تپه سکندراستعمال شده است فاقد این حلقه میباشد . (نمبر ۲۷) واز جنبه تاریخی (Ka) که در رسم ـ الخط های سوریایی‌ـ کو شـانی و گوپتا برهمی آمده است به‌ساختمان صلیب مشا بهت دارد. بعد از قرن هشتم میلادی یك شکل جـدید آن (نگری) بوجود آمد که به این یـك حلقه‌یی که از قسمت پائین به بالا کشیده شده علاوه گردیده است . درین جاباید خاطر نشان کرد کـه حرف (Ka) نمبر (۲۳و۳۲) بحیث عنصر اولی‌کلمه مرکب استفاده‌شده عین‌شکل (Ka) گوپتا برهمی ویا شکل های قدیمی آنرا دارا است .

در کتیبه‌تپه سکندر حرف (Ka) فاقد حلقه را میتوان به حیث دو ره تحول‌بین (موریایی‌ـ کـوشا نی و گوپتا برهمی) قدیمی و شکل جدید نگری دانست. این حقیقت وشکل (Ka) تپه سکندر د ر افغا نستان‌و نوای‌سرحدی‌که تحت تاثیر فرهنگ هند قرار داشت بیشتر این فرضیه را تایید میکند که این حرف تنهـا یك تحولی است که در هند آنقـدر مورد استعمال قرار نمیگرفت .

بالاخره دو شکل برای آواز (Bha) نمبر ٦۳و٤٠ درین کتیبه مو جـود است. حرف نمبر ٦۳ شکل مشا به (Bha) کتیبه بو د هی گایا دارد در حالیکه حرف دیگر در کـتیبـه

نمای صفه سمت شمال معبدتپه سکندر . (۹)

تپه سکندر منحصر به فرد ا ست. این شکل نمبر۴۰ را باز هم‌میتوان به حیث یك شکل تحو لی بر (ka) قبول کرد که در خارج دایره‌نفوذ کلتور و تاثیرات لسا نی هند با قی مانده است .

در کتیبه گنش این حرف (bha) که دو مرانبه حك شده به نظرمی آید که با (bha) کتیبه تپه‌سکندر همانند است البته باوجودمشکلاتی که در تپه فوتوی خوانای کتیبه گنش داشتیم مشکل بود که یك نتیجه قطعی در باره تشا بها ت‌دو شکل (bha) ارائه گردد.

البته کتیبه مذکوربه لسان‌سانسگریت است وتا اندازه باسانسگریت رسمی معمولی متفاوت میباشد . و این تفاوت آنقدر به گرامر مر بو ط نمی شود. بلکه زیاد تر در املای بعضی کلمات واقع شده است .

بطور مثال‌ـکلمه ونگارش (murti) در کتیبه تپه سکندر به شکل mutti آمده است و مثالهای دیگر آن‌عبارت اند: نگارش (tri) به شکل (ttri) و (Kartta) به شکل (Karta) و (Kriya) به شکل (Krya) درج گردیده است. واین تفاوت ها معمول است. به امر اینکه در متفر ق نمی کند . بلکه دو ستی‌خلق خوانیش کتیبه کلماتی با املای رسمی معمولی سانسگریت ا رتباط میگیرد .

برای اینکه میان تفاوت که در بین املای این کتیبه و نوشته ها ی مربوط سانسگریت مو جود ا ست فرق قایل شویم در ترجمه آن‌املای سانسگریت در بین قو سها علاو ه شده است و قو سهای کلا ن زمانی علاوه گردیده که خوانش کتیبه در مورد بعضی حروف‌وآواز ها یقین نبوده است .

قسمت اول کتیبه از حرف نمبر (۱ـ الی ۳۶) به شکل تحریف‌شده (Sloka) برگشته نگا شته شده است که معا دل آن ممکن است چنین باشد .

u-u-u-u-u

در نیم دومی کتیبه مشکل است معادل آنرا دریابیم. برای اینکه بسیاری حروف (مخصوصا نمبر۴۹ و۶۶) غیر معین وغیر قابل‌خوانیش اند. بطور مثال: حرف نمبر (۶۰) که ممکن در اثر اشتباه نویسنده ویا حك کننده بسیار مشابه حرف (to) و (no) میباشد. البته این حرف را میتوان به شکل (ne) خوانده‌وهم ممکن است آنرا به شکل دو حرف (te) و (no)خواند. همچنان برای حرف نمبر (۶۵) که میتوان آنراهم به شکل (ya) ویا (ia) خوا مگر صرف نظر از اینکه آنرا چگونه بخوانیم. معنی‌آن درین کتیبه‌صدق نمی کند.

ترجمه کتیبه :

دریك وجود سه اصل نهفته است .

بر هما ـ ویشنو ـمهشو ارا .
ویشنو عمل کننده .
برهما عمل و ...
مهشوا را حقیقت است ـ مبداء
واصل .

ومهاد یوای بزرگ ،بیا ن کننده
برای اسکان رب‌النوع (مهشوارا)
ویشنو بر هما.
اشخاصیکه دل ناپاك داشته‌باشند
به آن غیر قابل دسترسی‌میباشند؟

من رفتم ؟

کتیبه تپه سکندر در بر گیرنده
سه اصل مهم روحانیت عالی‌میباشد
این اصل سه گانه هندو ئیزم یعنی

-۱۰- نمای از ترنش سا حات مسکو نـی دورهٔ اولی تپه سکندر. (۱۱)

نمای از محل کشف مجسمه اومه مهشو ا را تپه سکندر . (۱۲)

برهما (آفریننده وخالق) شیوا (نابود کننده) ویشنو «محا فظ و نگهدار را مشخص میسازد .

لاکن در کتیبه مذکور این سه رب‌النوع با اشکال متفاوت طوریکه قبلا گفته شد ذکر گردیده. ودرین جا شیوا (بعضی اوقات به قسم.... مهشوارا) که قادر کل است ظاهر شده است .

چون شیوا به شکل ساده روی دیگر برهما است مشکل نیست اینکه بدانیم چگونه این‌تبدل صورت‌گرفته **است شیوا به شکل اصل خود به** حیث رب‌النوع‌تمام‌عالم وکاملامتکی‌به خود معر فی شده است و صفا ت ذیل که شا ید از مختصات شیوا یا (شیوای بزرگ) اینست که علت یعنی بوجود آورنده نگهدارنده و معدوم کننده شا ید اسا س آنرا تشکیل بد هد .

خواننده محترم باید آگاه بود که درین جا وظایف سه رب‌النوع‌بطور مختصر است. مطا لعات بعدی با ید انجام شود تا معلو مات خو بتر در فهم معنی کتیبه تپه سکندر حا صل گردد .

محتوای این‌کتیبه کلیدی درمورد فهم تاریخ خود مجسمه بدست‌میدهد زیرا شا ید کتیبه بعدا به مجسمه انضمام یافته‌باشد البته‌با مطا لعات کتیبه شناسی ما فقط میتوانیم یک تاریخ تقریبی برا ی کتیبه ذکر کنیم:

اول: معلوم است‌که الفبای‌برهمی بازوایای حاده‌در قرون هفتم وهشتم میلادی در هند معمول بوده است . وباید بانظر داشت موقعیت مجسمه وتفاوت های بین نگارش این کتیبه وکتیبه های‌معمولی برهمی بازوایای حاده میتوان حدس زد که در هیچ صورت این‌کتیبه‌از قرن هفت‌میلادی قدیمتر نمی باشد. بر علاوه چون کتیبه تپه سکندر در افغانستان‌یعنی خارج از سرحدات ساحه نفوذکلتور وتاثیرات لسانی هند- لذا ممکن است که کتیبه فوق بعد از قرن هشتم میلادی نگاشته شده باشد .

در هند این سبك وروش تحریر بعد از قرن هشتم تغیر کرد. مگربنا بر بعد مسافه بین هند وافغانستان وتغیرات لسانی آنها شا ید این تغیرات به آن‌سرعت که‌درخود هند آمد در ممالك‌همجوار آن نیامده‌باشد لذا زمانیکه این تغیرا ت در هندواقع میشد ماشکل تحولی در هر دوکتیبه گنش وتپه‌سکندر ملاحظه میکنیم .

از جمله تمام کتیبه ها ی که در حوزه گندهارا وافغانستان پیداشده

نمای از صفه تپه سکندر . (١٤)

است تنها دو کتیبه تپه سکندر و گنش به الفبای برهمی بازوایای حاده نگارش یافته است و بقیه تماما بشمول کتیبه صخره سنگ پغمان افغانستان وچندین کتیبه سنگی صیقل شده که در موزیم پشاور مو جود است. به الفبای نگری نگاشته شده اند.

در مطا لعات قبلی که توسط پروفیسر توچی در باره کتیبه مجسمه گنش بعمل آمده بود مو صوف این کتیبه رابه قرن پنجم وششم میلادی نسبت داده بود. ولی اگر این نظر را بپذیر یم که کتیبه تپه سکندر بعد از قرن هفتم نگا رش یافته باشد. کتیبه گنش هم که دارای بسیاری مشخصات همگونی ازنگاه حروف است. نیزباید که بعد ازقرن هفتم میلادی حك گردیده باشد .

چون تحلیل تاریخ نفوذ کلتورهند در افغانستان وگندهارا هنوز هم بسیاردر پرده ابهام قراردارد پیدایش دوکتیبه تپه سکندر و گنش بسیار مهم میباشد. البته پرو فیسر تو چی اولین محقق کتیبه یك مقدار زیاد معلومات ارائه نموده است. کار او باید از جنبه‌های مفکوره های کلتور هند وتا ثیر ات لسا نی آن در



نمای از دیوار تپه سکندر (١٤)

افغا نستان مورد ارزیـا بـی مجـددقرار بگیرد .

کار زیادی باقی مانده که با یـدانجام شود مگر این دو کتیبه شا یدیك راه را برای بهتر درك نمودن‌این دوره مبهم‌تاریخ هند وممالك‌همجوارآن باز نماید .

ادامه دارد

ماخذ:ـ رجوع شود بـه راپـورحفریات تپه سـکـندر سال ۱۹۷۰نشرات کیوتو یو نیوریستی جاپان.



نمای‌ازدیوارهای تپه‌سکندر(۱۵و۱۶)

نمای دیوار معبد تپه سکندر. (۸)



نمای سماختمان مستحکم سنگی تپه سکندر. (۷)

دوریزو تدی لیکنه

دصدیق الله عتیق زوی ژباړه

په غزني کی لیکل شوی خاورینی لوحی او مینا توری ستوپی

دکوټې دغه پورتنی دجوړونی دتاریخ تشریح شخه داسی معلومیږی چه دغه دول د جوړونی سبک او تکنیک ډیر لږ دمنلو وړ ده شکه دلته یوبل دول دجوړونی تکنیک شته چه هغه تخنیک د (مکور درتین) یعنی کوچنیی جوړونی په نامه یاد یږی . باید ووایم چه په دی نژدی وختو کشی دغه دول کوچنیی جوړونی (مکوردرتین) دمغر کوونکو له خوا دلویو لیاری په سر جوړ شوی وه البته دغه کوچنیی ستوپی دلیاری په سر ډیر په ساده شکل جوړی شوی په معنی چه په کوټو کشی یی لږ نقره نیولی او دهغه شخه یی په ساده شکل ستوپه جوړه کړی (٤٣) . امکان لری چه دغه پخوا نی او زړه مینا توری ستوپی در اهبینو له خوا جوړی شوی دی او وروسته په زیارت کوونکو او مسافر ینو باندی دراهبینو له خوا ویشل او بلورل شوی وی . مگر په دی نژدی وختو کشی دغه دول آثار په ډیر ښه مهارت او لیاقت سره د بودایی مذهب هوا خواها نوله خوا جوړ شوی دی لاماس هغه ځوك دی چه په دی نژدی وختو کشی یی دستو یو او مهرو قالب جوړ کړی دی هغه ددغه دول مهر واو لوحو جوړونکو او پلورو نکو ډیری مجسمی او لوحی جوړی کړی او هغه یی وروسته په مسافر ینو او زیارت کوونکو باندپلورلی دی ، همدارنگه لاماس خاورینی لوحی د پخوانی لوحو له مخی جوړی کړی چه په دی هکله د (سکلا .. جینتوت خر گندونی پور تنی لیکنی ثابتوی (٤٤) .

ددغه دوه دوله (ذخاور ینو لوحو او مینا توری ستوپو) آثارو دخصوصیت پیژند نه چه دتوچی له خوا پشینها د شوی واقعاً دمنلو وړ دی ، سره ددی چه ددغه دول آثارو دجوړو لو یاد داشت کول ډیر په زړه پوری ده ، خرنگه چه دگودال آهنگران د آثار و په نمونو کښی وښودل شو چه خاورینی لوحی او مهرونه زیا تره په مینا توری ستو پو کی ځای په ځای یا اینبودل کیده او یوازی په مذهبی مراسمو کشی دهغو شخه دمقدس یا تبرك شی په ځیر استفاده کیده .

وگل په دی هکله داسی عقیده لری او اضافه کری چه خاورینی لوحی له (دهارما ـ پار یا یا) سره اړیکی لری او دغه خاورینی لوحی دمذهبی مبلغینو او راهبینو له خوا جوړی شویدی (٤٥) . پخوا په هند کشی راهبینو ، عامی یانا پوهه خلکو وختو شخه مجسمی او چاتیاوی جوړو لی اویا دبودا دمجسمی یی ځیره یی په ورینبمینو توټو یا کاغذ با ندی رسم کول او کوم ځای ته دوی سفر کاره هغه ځیری یی دعبارت او احترام لپاره لیږ دول ځینی وخت دری بودایی ستوپی په دی دول جوړولی چه په یوه لرگی یا ستن باندی دبودا مجسمه جوړوله او هغه مجسمه یی دخښتو

په واسطه چارچا پیر احاطه کاوه چه ورو ، ورو دغه احاطه شوی ساده ځای معبد ګڼل کیده . ځینی وخت راهیبنو په لیری او متروك شوی سیمو کشی ستوپی و دانولی او وروسته له یو مودی څخه نړیدلی او په خرابه بدل کیدی هریو کولای شوای چه په خپله دعبارت دآثارو په جوړو لو کښی ونډه او برخه واخلی ، او کله خلکو مجسمی او چاپتاګانی دختو ، طلا ، نقره ، مس ، اوسپنه ، ډبره لاك او خښتو څخه جوړول ، یا کله چه دوی دشګو غونډی جوړولی په دی غونډیو کښی د مجسمو او چاتیا وکښی دوه ډوله تبرکی (شاریراز) ایښودل :

۱ ـ دلوی معلم اولار ښوونکی آثار .

۲ ـ دګاتا دپیوند سبب (٤٦) دعلل او عواملو تسلسل .

وګل وروسته لیکی چه هغوی خپلی مذهبی عقاید په روښانه ډول په ځینی دغه جوړ شوی شیانو لیکل نوله دی کبله ددغو خاورینو لوحو او ډبرینو لوحو کښی دغه شیان لیکل کیدل او دوسپنو په مینځ کښی ایښودل کیده .

دهیوان تسانګ ځینی لیکنی اویادونی په اساس چه دمارشال‌له خوانقل قول شویدی موږ ته ښی چه با ارزښت مینا توری ستوپی لویو ستوپوته نژدی یا دننه په لویو ستوپو کښی ایښودل کیږی .

« په هند کشی معمول او مروج دی په کوچینی ستوپی د عطر لرونکی پودریادخاورود ګرد دخخه خمیره کیږی اوله دی ډول خمیری څخه کوچینی ستوپی جوړ یږی ددغه کوچنیی ستو پو لوړوالی تقریباً ٦ یا ۷ انچ دی په د کوچینو ستو پو مینځ کشی د سو ترا ځینی لیکنی اقتباس کیږی چه دغه لیکنی د (دهارما شار یراز) یافا شی لی په نامه یاد یږی ، کله چه ددغو کوچنیو ستوپو شمیر زیات شی وروسته هغه کیږی لویی ستوپی جوړی کړی او دغه ټولی کوچینی ستوپی په لویو ستوپو کشی ایښودل کیږی وروسته په دوا‌مدار شکل کوچنی ستوپی دمذهبی تحفی په څیر ورکول کیدل .

ددغه کار سرته دجایا سینا دچنګ کیان وظیفه وه چه په خپله خوله په شفاهی ، توګه عالی قانون اعلان او بیان کړی ، نوځکه هغه‌خپل زده کوو نکی تشویق کړل چه په خپلو لاسو باندی دغه ستوپی ودانی کړی ، هغو ددیر شو کلو په ترځ کښی کوتس (اوه کرور) دهارما ـ شاریراز ودانی کړی او دهر کوچنیی ستوپی لپاره یی لویه ستوپه ودانه کړه په دی مفهوم چه کوچینی ستوپه دننه په لویه ستوپه کشی پاتی شوه (٤۷)

دغه شواهد او لیکنی موږ له شك او تردید سره مخامخ کوی ځکه دستوپو د جوړونی بل ډول نظر یه او فرضیه د فوشه (٤۸) له خوا ورکړ شوی هغه نظریه دی ډول ده چه دستو ـ پی او لوحو دجوړولو لپاره موږ کولای شو « په خپل لاس کشی دختو ساده پنډو سکی ونیسو وروسته یی دستوپو په قالب کښی واچوو او یاد ختو پنډو‌سکی په مخ باندی دمهر نقش ووهواو په ډیر لږ موده کښی موږ دا ډول ډیر لرغونی آثار جوړو لی شو چه بی له شك څخه دا ډول جوړونی چه په چټکی سره تر سره کیږی ټولو خلکو او په پیړه زیارت کوونکو ته رسیږی ، چه دا ډول کو چنیی آثار دلیږ دولو لپاره ښه مناسب دی : دا ډول بیان کیدای شی خلکو په ډیره مینه مسافر ینو ته سوغات ورکول یعنی دا ډول ستوپی خلکو په ډیره مینه سره منل ددغه ډول ستوپی لیږ ډول آسانه وه اوله بلی خوا دمسافرینو لپاره یو ښه سوغات ګڼل کیده او بر سیره په دی ، په دی کار کښی کوم زیان ستوپو ته نه رسیده .

ځینی مینا توری ستوپی پرته له دی چه په هغه کښی مذهبی اړخوته په نظر کښی ونیول شی دیوی ډلی جعل کارانوله خوا دتجارتی اړ خوله پلوه جوړ یدل ، څرنګه چه دغه‌ډول دجعلی ستویو غوتی دستین له خوا موندل شو‌یدی چه دغه جعلی نمونی اوس د نوی دهلی په ملی موزیم کښی ساتل شوی (۱۲ ـ ۱۳ شکلونه) ، دستوپو دغه نمونی په دی دلیل اصلی او مذهبی ستوپی نه دی چه په دغو ستوپو کښی مذهبی لیکنی ، خاورینی لوحی او لرغو‌نی آثار نه دی لیدل شوی . دبودایی له لحاظه هره ستوپه د مقبری حیثیت نه درلود او دستو پی اصلی مبدا کوم چه موږ ته ښه څرګنده ده مذهبی ارز ښتونه دی چه په ځینو ستوپو کښی د بودا دبدن ځینی غړی د تبرك په څیر ایښودل کیده .

دغه کوچنیی آثار چه دهغو څخه یادونه وشوه په مختلفو دورو پوری اړه لری او دتاریخی اړخ له پلوه ډیره په زړه پوری ده ، څرنګه چه دهیوان تسا نګ دلیکنو او شواهد وله مخی ثابت شویدی چه دغه کوچنیی ستو پی د مذهبی قواعدو دتحفو نمو نی دی (٥۰) جایا سینا یو پوه راهب وه چه هغه یوازی خلکوته د مذهبی قواعد وزده کړه کوله جایا سیناتل نه‌یوازی په مذهبی

کارو بوخت‌وه بلکه هغه دکوچنیی ستوپو (دهار ماکایا ـ چایتیا) په جوړولو هم بوخت وه . دغه ډول ستوپی هغه ډول ستوپی دی چه په هغو کښی لرغو نی آثار او بقایا (شار یراز) نه ایښودل کیده ، مگر د (دهارما ـ پاریایا) ستوپو کشی لرغو نی آثار او مذهبی شیان او لیکنی ایښودل کیده .

هیوان تسانگ (۵۱) او (آی ـ تسنگ) په خپلو یادداشتو کښی په دی هکله ښی یادونی کړیدی . په هرحال دکوچنیو ستوپو جوړونه او ښوونه په حقیقت کښی یوه معنی لری او هغه داچه دا ټول دمذهبی قواعد وتحفی دی .

په هرحال ترڅو موږ ددغو کوچنیو ستوپو په تاریخی معنی او تعریف پوره معلومات ترلاسه نکړو په غوڅه توگه نشو کولای دهغو په هکله جوته پریکړه او غوڅ نظر ورکړو ، فوشه په دی هکله شکمن سلا او مشوری وړاندی کوی ، په حقیقت کښی د لنگار ښتنی شکل په لرغونی‌آثارو کښی دمودل په څیر پیژندل شو یدی (۵۲) چه دیوه رب‌النوع د مقدس سمبول په څیر گڼل کیږی حتی که چیری موږ دلنگا سمبول ته مذهبی ریښه ور کړو هغه د(مرن‌مایالنگا) دجوړونی او تولید لپاره ضروری ده (۵۳) . هغه ستوپی چه د قدسیت او احترام لپاره ودا نیږی لازمی ده چه هرو مرو په هغو کښی لرغونی یاد گار یا مذهبی قواعد او فور مولونه کیښودل شی مگر له بلی خوا موږ باید له دی حقیقت څخه سترگی پټی نه کړو چه په لرغونی زمانو کښی جوړی شوی کوچنیی ستوپی (۵٤) خلکو ته مقدس نه و و ځکه دغه ډول ستوپی دمذهبی خلکو له خوا نه وی وړانی شوی ، بلکه یوازی دختو په پنډوسکو باندی دستوپو د شکل تاپه وهل شوی وو . چه دغه ډول ستوپو یوازی تجارتی بڼه درلوده او موږ ددغه ډول ستوپو نمونی د نوی دیلی په ملی موزیم کشی لیدل شو . (۵۵) .

له بده مرغه د فرانك (۵٦) با ارزښته لیکنی او شواهد هم نشی کولای هغه ستونځی چه نن لرغون پوهان ورسره مخامخ دی حل کړی ، فرانك په ځینو لرغونی مینا توری ستوپو باندی چه د (لی) سیمی ته نژدی موندل شو یدی هغه په دی ستوپو باندی چه د (لی) سیمی ته نژدی موندل شویدی هغه په دی ستوپو باندی ډیر په زړه پوری تجربی . ترسره کړی دی ، هغه لیکی ؛ « کله چه مایوه میناتوری ستوپه دلوړ ځای څخه لاندنی وغورځوله نو موږی ستوپه ټوټی ، ټوټی شوه او دستوپی د مینځ څخه یوه پاکه کوچنیی لوحه‌او یوه کوچنیی کیتبه پیدا شوه چه په دغه کتیبه کښی د (یی‌دها رما) فامورل د لرغونی شاردا په څیر لیکل شوی وو په غوڅ ډول ویلی شم دکتیبی دلیکنی خصو صیت په یوولسمه میلادی پیړی پوری اړه لری ، که څه هم ما ډیری نوری مینا توری ستوپی ماتی کړی چه د هغو څخه لیکل شوی لوحی او کتیبی لاس ته راوړم مگر له بده مرغه د لوحو او کتیبو په موندلو بریالی نشوم سره ددی چه فرانك ډیری میناتوری ستوپی دستونځو دحل کولو لپاره لټولی دی له بده مرغه څرنگه چه ده پخپله ډیری ستوپی څیړنی او لټولی د ی هغسی یی نه دی تشریح کړی که څه هم هغه په دی هکله ډیر مؤثر او ژوری څیړنی کړیدی خوله بده مرغه په دی هکله پیاوړی لیکنی یی نه دی کړی چه آیا دغه کوچنیی میناتوری ستوپی د مذهبی راهبینو له خوا جوړ شویدی یا دعامی او غیر مذهبی خلکو له خوا ؟ که چیری ټولی ستوپی د مذهبی راهبینو له خوا جوړی شوی وی نو ولی ټولی ستوپی لوحی او کیتبی نه لری .

موږ د مارشال دراپور څخه چه دراجا گره د میناتوری ستوپو په هکله یی خپاره کړی هم نشو کولای په دی هکله په زړه پوری معلومات تر لاسه کړو ، مارشال په خپلو لیکنو کښی لیکی چه دراجا گره د خاورو په اتمه غونډی کښی د خښتو د دیوا لو ځینی خرابی او پاتی برخی پیدا شوی کله چه دغه ځای وکیندل شو دلوی خونی دفرش یا دغولی په مخ کښی څو خاورینی کوچنیی ستوپی پیدا شوی ، دستو پی لوړوالی دوه انچ او قطر یی په لاندنی برخه کښی یو انچ دی... د هر یوی ستوپی دننه یوه وړوکی لوحه او دبودایی فار مول (یی دهارما هیتو پرابهاوا) پیدا شول دغه لیکنی د اتمی او نهمی میلادی پیړی (۵۷) په سبك لیکل شوی مگر له بده مرغه موږ ډیر با ارزښته معلو مات د دغو میناتوری ستوپو د شکل په هکله نه لرو .

کننگهم (۵۸) په سرا واستی کښی د ستوپو دپنځمی کنډوالی په هکله اشاره کوی او لیکی چه ؛ په دغه کنډواله کښی یو شمیر خاورین مهرونه چه ځینی یی سوځیدلی او ځینی یی د سوځیدلو څخه روغ او رمټ پاتی شویدی ، دیوه فټ په لوړوالی دغولی څخه او اته نیم فټ دخونی د دیوال د لاندنی برخی څخه لاس ته راغلی دی . هغه په دی بریالی شو چه دځینی خاورینو مهرو د اصلی موقعیت په هکله یادونی او لیکنی وکړی ، له دغو خاورینو مهرو څخه چه داورلگیدو

په اثر ډیر سخت سو ځیدلـــــی دی او خورابنه زیانمن شو پـدی په دی خاورینو مهرو کشی یـوه کوچنیی ستوپه او یوه کتیبه چه اتلس کرښی لری لیدل شـــوی (دنوموړی کتیبی دری وروستنی کرښی یوازی مذهبی لیکنی دی) له پورتنی ستوپی سره یوه ماتـه شوی خاورینه ستوپه چه نـــه ده سو ځیدلی پیدا شوه . همدا ډول دنه سو ځیدلی خاورینو لوحو په مینځ کشی څلور لوحی یی چه د مختلف شکلونه لری او دهغـــو څخه دری‌یی اوږدی اویوکوچینی‌دی چه دغه څلور کوچینی لوحی په یوه ژعورونکی پوش سناتل شوی دی . هغه دری اوژدی‌لوحی‌قطر چی‌یوازی‌د ساده پنډوسکی په څیردی لـــه دری نیم نه تر څلورو انچو پوری رسیږی له بلی خوا کو چنیـــی خاورینی لوحی پنځه کرښـــی کتیبه لری چه ځینی کرښی یـی مذهبی لیکنی دی او د کوچنیـی خاورینو لوحو قطر دیوه انـــچ دریمه برخه ده چه دغه کوچنیـی لوحی تل جوړه جوړه څنګ پـــه څنګ (٥٩) او مخامخ دستو پـو مینځ کشی ایښودل شـــوی وی پیدا شول چه له نیکه مرغه نـــه دی سو ځیدلی . دغه ډول نوری خاورینی لوحی چه دننه په پنځم نمبر خونه کشی ایښودل شـــوی وی د اوبو اونم په اثر نمجن او خورا نرم شوی وه او حتی ځینـو کوچنیی خاورینو لوحو او ستوپو لژیا ډیر دفشار له کبله خپـــل اصلی شکل له لاسه ورکـړی دی یاله مینځه تللی دی .

همدا رنګه دغه حالت دګودال آهنګران په شپږم لمبر لوحـــو کشی لیدل شوی‌دی چی ددغو لوحـو پخوا چـــه د دغـــو د لو حـــو مخ پو ښ شی پـــه لـــو حـــه کشی د میناتوری ستوپی څیـره ایستل شوی دی چه ددغه لوحـی دستوپی ډول او شکل د ګـــودال آهنګران د شپږم لمبر لوحی سره یو شان دی (٢٢ شکل) او هیـــڅ تو پیرنه لری .

د ګودال آهنګـــران او ژدی او لویی لوحی ښه نه دی ساتل شوی دغه لوحی د خاورو فشار او دا- وبونم له کبله خپل اصلی شکـــل یی له لاسه ورکړی دی څرنګـه چه په دی هکله پورته یادونـــی شویدی چه نمونه یی موږ یوازی په شپږم لمبر شکل کشی لیدلـی شو ، او دخاورینو لوحو بل ډول دمهر چاپ دننه په مینا تـــوری ستوپو کشی لیدل شوی (یوولسم شکل) دغه حقیقـــت دســـر او استی دهغو آثارو سره چـــه د ګودال آهنګران له آثارو ســـره نژدی ورته والی لری ملاتړ کوی څرنګه چه موږ دسر اوستـــی او ګودال آهنګران آثارو مینځ کشی درته والی ولید چه دغه ورتـــه والی او نژدی شباهت د کننګهـم له خوا تشریح شوی .

په نسبی ډول دګودال آهنګـران څخه لژ شمیر خاورین آثـار لاس ته راغلی دی مادهغو دلیژ دونی صلاحیت او اختیار نه درلود چـه هغه آثار دڅیړنی او دمینا توری ستوپو د امتحان لپاره دځان سره واخلم نو ځکه ما ددهغو آثارو د څیړنی څخه ډډه وکوله ، او ددغه آثارو ژوره څیړنه هغه وخت تر سره کیدای شی چه په دی هکلـه ډیر آثار او مواد په لاس کشـی وی زما اصلی تشویش داوه چـه دګودال آهنګران څخه هغه آثار ما تیدونکی دی ترهر څه ژردخا- ورو لاندی را وویستل شی .

دستوپو په نمونو او مثالو کښی دخاورینی لوحی محدب اړخ اومخ‌درز پیدا کړی (لسم‌شکل) او زما لپـاره مشکله نه‌وه چه‌دغه‌ماته‌شوی ټوټه‌پرته له دی چه هغه ته زیان ورسیږی د لوحی څخه جـلا کـړم زما لپاره د حیرانتیا ځای‌وه چه ماله همدی ځای څخه یـوه همواره لوحه پیدا کـــړ ی چه‌دواړه مخونه یی‌صاف‌وه‌اوهیڅ نقش اولیکنه‌یی‌نه‌در لوده‌ددی‌لوحی‌د موقعیت او خصوصیت څخه داســی معلومیږی چه دغه لوحه په یوه‌نمجن ځای کښی پروت وه نوځکه دا امکان لری چه‌دوخت په‌تیریدو سره دهغه نقش اولیکنی له‌منځه تللی وی اویا دا چه دغه لوحه دجوړونی په وخت کښی دجوړو نکی‌له یاده وتلـی وی دتعجب ځای‌دادی چه‌دغه لوحه دنور لوحو په شان نه ده پخه شوی .

اوس موږ دهغو آثارو او مواد و څیړنه کوو چه لاس ته‌مورا وړی موږ باید هغه خاورین آثار امتحان کړ و چه په مهرو کښی مذهـبی نقـوش موجودوی له بلی خوا موږ باید دغه خاورین آثار دجوړونی ډول اواندازه او دآثار و ترکیب چه هرومرو دراز راز مقاصدو لپاره‌دهغو څخه استفاده کیده ، وڅیړو (٢٩-٣٢ شکلونـه) (٦٠) .

په‌دیر ګمان سره ځینی خاورین آثار چه سوځیدلی نه دی له ځینی سـو ځول شوی آثار وسره شباهـت او ورته والی لری (٢٧شکل) دګودا ل آثار له خاورینو لوحو سره چه‌پخوا په هغو باندی بحث او خبری وشوی یوشان نه دی ،موږ وغواړو چه ددغو خاورینو آثارو اولوحـو په‌هکله ښه معلومات ترلاسه کړو لازمه ده چـه تبتی متونونه او دتوچی له خوا نقل قول‌شویدی مطالبو ته مراجعه وکړو آی تسنګ نظر لری چه‌دغه مجسمی اوستوپی دوه‌قشره‌لری‌چه دغه‌قشرونه پـه یـوه سطح اومعیار سره جـوړ شوی دی په دی توګه زه‌عقیده لر م چه دخاورنیو آثار و په هکله دو ګل نیکنی صحیح دی .

کوچینی خاورینی لوحی خاص دسنو پو لپاره دسپڅلیی او پاك شی پـه څیر ګڼل شوی وه حتی دوی مقصد

لپاره مجسمی هم پاك گڼل شوی (٦١) .په دی ډول ستوپی اومجسمی دواړه به‌گډه توگه مقدس گڼل‌شوی وه پرته‌دکوچنیو خاورینو لوحوڅخه چه په دی کتگوری کشی نه راځی دغه خبره دی‌وه حقیقت له مخی‌تایید او تصدیق کیږی چه‌په منگولیاکښی یوازی هغه کوچنیی ستوپی دتساتسا به نامه یادیږی پاك او مقدس بلل شوی دی (٦٢) .

دغه تشریحات او لیکنی ترلو ی اندازی پور ی قناعت ببښونکی دی پرته دڅو ټوټی آثار وڅخه دکوچینی خاورینی لوحی څخه تل دمذهبی مقا صد ولپاره کار اخیستل کیده‌حال‌دا چه د(مجسو، ستوپواوارباب الانواع څیری موږ په آزاده موندلی شو .که چیری موږ داسی فکر وکړو چه‌کو- چینی خاورینی‌لوحی د(دهارماپرابابا لیکنی نه لری او یوازی په هغوباندی مذهبی یادونی تاپه او مهر کړی‌شوی دغه هراړ خیز او پراخ سوال ته‌په دی لحظه او موقع کښی ځواب نشو ورکولای .

کله چه په ټولو خاورینو آثاروچه تر اوسه په‌هغو باندی دمذهب لـه پلوه خبری او اتری وشوی په پای کښی باید څرگنده کړم چه مادغـه څیړل شوی آثار دوظیفی له پلوه‌په دری برخوویشلی دی :

١ـمینا توری ستوپی .٢ـ خاور ینی لوحی چه ددین اومذهـب لپاره وقف شویدی ځینی وخت دغه‌خاور ینی لوحی دالهود مجسمویا دستوپو څیری لری چه دمقدسو ستوپولپاره وقف کړی شووو اویا کله کوچینی خاورینی لوحی دمذهبی تحفو پـه څیر ویشل شویدی .دریم خاورینی تاپی دی چه یو یازیات مهرونه‌لری او دغه مهرونه د خاورینو لوحو په پرتله اوژدی دی، دغه مهرونه‌یوازی د زیارت کوونکو له خود جوړ یـدل او زیارت کوونکو ته . دسو غات په څیرورکول کیده دمینا توری ستوپو شکلو نه په ټولو ځا یو کښی یو- شان نه دی بلکه په مختلفو ځایـو کښی مختلف اوراز راز شکلو نـه لری (٦٣) . حال د اچه دستوپوشکل په ټولو ځایو کښی باید یو شا ن‌وی داچه په مختلفو سیمو کښی دستوپو شکل بدلون کړیدی داسی څرگند یږی چه ځینی سیمه ایزه خلکـو د ستوپو د جوړولو لپاره دستوپوقالبو نه جوړ کړی وه کله چه دغه‌کوچینی ستوپی له‌یوی ځای څخه بل ځای‌ته یو وړل شول نور خلکو دستو پود شکل څخه قالبونه جوړ کړل نوځکه په مختلفو ځایو کښی دستوپوشکل تغیر و موند .

آی تسنگ په خپلویا داشتو کښی لیکی چه‌دغه‌میناتوری ستوپی‌دزیارت کـوونـکو او مسافر ینو له خـواد سفری زیارت په څیر وړل کیـده‌له دی کبله دغه ستوپی کوچینی جوړ څخه بل ځای ته ولیږ دول شی .

دکوچینی ستوپو په هکله هغـه دود او دستور چه پورته تری یادونه وشوه په لرغونی زمانو کښی له‌هند څخه ترتبت ،مرکزی آسیا جنـوب ختیځی برخی اونور ولیری سیمـو پوری خیله لمنه خپره کړی وه .

---

44 Ibid. P. 194
45 Vogel. 1906, P. 80. See also sahri p. 309. no.f (cd) 9et. For Zenralasaitische studient. 3. 19-es Zar ful-lung von mcod reten" iod. of. J. Kalsang "Grundszlich. the filling of stupa in a liter per-69. pp. 51-53.

د بودایی د مذهب لیکل شـوی‌اسناد چه دغه اسناد د (تاکاکو- له خـواترجمه شویدی لنـــدن ١٨٩٦میلادی کال ١٥٠ مخ .

٤٧ ـ س . بل د لویدیځی نړی د بودایی مذهب‌ثبت شوی او لیکل شوی اسنـــاد نیو یارك ١٩٦٨ میلادی کـــال‌دوهم ټوك ١٤٦ مخ ، همدا رنگه په دی هکله دمار شال لیکنـــی ١٩٠٦ میلادی کـــال ٩٧ مخ .همدا رنگه په دی باره کشـــی‌دستین شواهد ډیر د اهمیت وړ دی

څرنگه چه ستین د (خارا خوتو)دسیمی ټولی ستوپی لیدلی اصلاً خاراخو تو ستوپه دسلو نورو کوچنیو ستوپو پواسطه احاطـه‌شوی چه دمنځنی ستوپی د پاسه‌یوه استوانه یی میله چه مینـــځ یی خالی دی درول شوی

(of. stein, 1921, III. p. 1105).
Foucher. 1927.p.11

٤٨ـ دقوشه لیکنی ١٩١٧ کال‌دامخ

49 Foucher. 1905. p. 52
50 Tucci. p. 27

٥١ـددی مطلب دڅیړلو او زیاتومعلوماتو سره کولو لپاره دی دتساوـتا- کونگ‌ـتی- کنگ) چه بودایی مذهبی کتاب دی وکتـل‌شی او دغه کتاب دتوچي له خوا نقل‌قول او اقتباس شوی توچی٢٨ مخ دیادولو وړده‌چه‌ذلنگا ستوپ ه په موازی ډول په ډیر ښکلی شکل‌جوړ شویدی پـه دی هکله ځیـنی اروپایی پوهانو دوی پیړی‌په‌پیل‌کئی‌ډیری ژوری څیړنی کړیدی د مثال‌په توگه د هـ.ب. هاول . دهند دهنر هدف عنوان لاندی‌لیکل‌شوی لندن ١٩١١ میلادی کال٨٧مخ... شیوالنگا ... په قوی گمان سره

امکان لری چه دبودایی دنزری ستوپی څخه اخیستل شوی‌وی. دهنددلرغونی‌او منځنی معماری لندن۱۹۱۵ م کال ۱۰۶ مخ. دهمدی عنوان‌لاندی‌دکک لیکنه ۱۹۲۳میلادی کال ۱۰۲مخ . په‌دی هکله اساسی اوبنسټیز کارونه یوازی د ت. الف. گوپینانارا‌و له خوادهند دایکنو گرافی (څیره‌پیژندنه) عناصر تر عنوان لاندی لیکل شوی لمړی ټوك دوهمه برخه‌مدارس۱۹۱۶ کال. همدارنگه په‌دی‌کتاب کښی شیوالنگا د درناوی په هکله دهغه دپیروانو له خوابنه‌معلومات ورکړ شویدی .

53 Rao-op. Cit.p. 76
54 Fucher. 1905.p.p.53

۵۵ـیوه خاورینه ستوپه‌چه‌له‌لاداخ‌څخه لاس ته راغلی دوی ستوپی‌ډیردرناوی کیده استوپی په لاندی‌برخه کښی خاص مذهبی مهر لیدل کیږی‌دکک لیکنه ۱۹۲۳ میلادی کال۱۰۲مخ او دهغه شکلونه

56 Francke. p. 82
37 Marshall. 1906.p. 96.f
58 Cunningham. 1878. pp. 88.H.

۵۹ـ دکننگهم پخوانی نظر داوه‌هغه لیکلی وه‌چه‌ځینی خاورینی‌لوحی‌او آثار چه کتگهم تشریح کړی دغه خاورینی لوحی جوړه‌جوړه مخامخ ایښو دل شوی کننگهم‌لیکی چه‌دغه جوړه ای لوحی کورنی تحفی او سوغات دی .

۶۰ـ ددغو لرغونی آثار ونمونی‌چه داوهم ځل لپاره تولید شوی‌په‌قوی گمان سره له نالندا څخه لاس ته راغلی چه اوس‌دروم دخیتخ پیژندنی دهنر په ملی موزیم کښی ساتل‌شویدی .

ـ۶۱ څلور فاروین مهرونه چه‌لاس ته راغلی په دی مهروکشی په‌قوی گمان سره بودایی لیکنی چه دمهر وپه شا باندی ښکاری لیکل‌شوی همدارنگه په دی مهرو کښی‌دلوکاناتا مجسمه په گډ فلز باندی کار شوی دبندر بازا څخه موندل‌شویدی لیدل کیږی د مهرو مذهبی‌لیکنی دځیړلو او ترجمی وړدی . ددغه مهر و دلیکنی ډول څخه داسی‌معلومیږی چه‌په اتمه اونهمه میلادی‌پیړی پوری اړه لری (بهاتا سالی) دغه څلور مهرو نه د گودال‌آهنگران‌دپنځم او شپږم ډول خاورینو لوحوسره ډیر نژدی شباهت او ورته والی لری .

62 P.S. Ballas-sammlungen historisher Nachrichten uber die ma-ngolischen volkersch aften. II st. petersburg-1801.pp. 108-211 (quoted by shlagint weit op. cit. p. 194. note 1).

63 cf. stein. 1912. III. p.1105 (میناتوری ستوپی‌دسو یانگ چنیگ‌سیمی ته نژدی پیدا شوی) دغه‌مینا توری ستوپی چه له دی ځای څخه‌لاس ته راغلی دی دیوه قالب‌په‌واسطه دی جوړ شوی‌بلکه هغه دخوقالبو په مرسته جوړشوی ځکه دغه‌ستوپی‌یوه بل سره ورته والی نه لری .

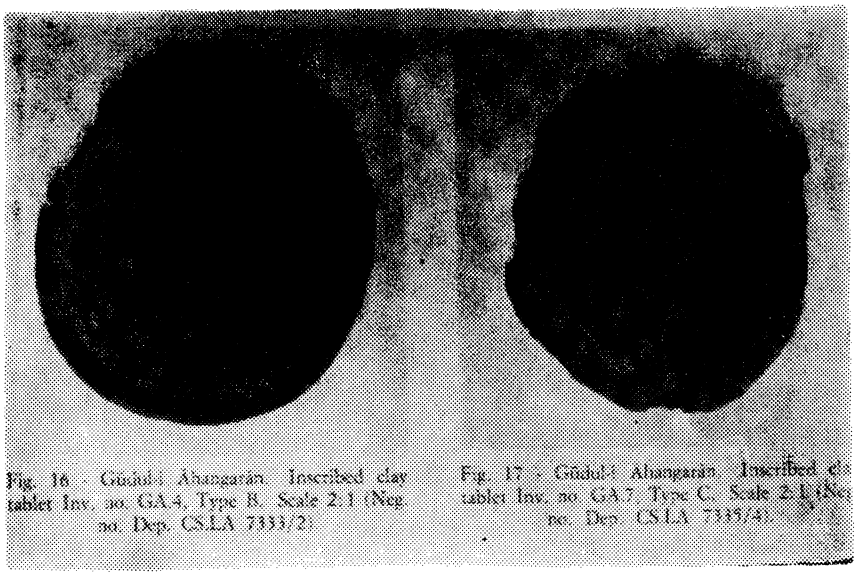

Fig. 16 - Gūdul-i Āhangarān. Inscribed clay tablet Inv. no. GA.4, Type B. Scale 2:1 (Neg. no. Dep. CS.LA 7333/2).

Fig. 17 - Gūdul-i Āhangarān. Inscribed clay tablet Inv. no. GA.7, Type C. Scale 2:1 (Neg. no. Dep. CS.LA 7335/4).



(۵ـش): د گـــو دال آهـــنگران د مـــیناتور ی ستوپی دلمړی ډول نمونه.
(۱٦ـ ش) : دگـــودال آهنگران لیکل شوی خـــاورینی لوحی دوهم دول پـــه ځیر .
(۱۷ـ ش) ! دگـــودال آهنگران لیکل شوی خـــاورینی لوحی دریم ډول په ځیر.



Fig. 18 - Gūdul-i Āhangarān. Inscribed clay tablet Inv. no. GA.8, Type D. Scale 2:1 (Neg. no. Dep. CS.LA 7350/4).

Fig. 19 - Gūdul-i Āhangarān. Inscribed clay tablet Inv. no. GA.9, Type D. Scale 2:1 (Neg. no. Dep. CS.LA 7335/5).

(۱۸ـ ۱۹ ش): دگودال آهنگران لیکل شوی خـــاورینی لوحی دخلورم ډول په ځیر .



Fig. 20 - Gūdul-i Āhangarān. Inscribed clay tablet Inv. no. GA.13, Type E. Scale 3:1 (Neg. no. Dep. CS.LA 7335/6).

Fig. 21 - Gūdul-i Āhangarān. Inscribed clay tablet Inv. no. GA.15, Type F. Scale 3:1 (Neg. no. Dep. CS.LA 7350/2).

(۲۰ـش) : د گـو دال آهنگران لیکل شوی خـاورینی لوحی د پنځم ډول په ځیر .
(۲۱ـ ش) : د گـو دال آهنگران لیکل شوی خـاورینی لوحی د شپږم ډول په ځیر .

Fig. 22 - Gūdul-i Āhangarān. Inscribed clay tablet Inv. no. GA.16, Type F. Scale 3:1 (Neg. no. Dep. CS.LA 7335/8).

Fig. 23 - Gūdul-i Āhangarān. Sealing-protector Inv. no. GA.18, Type F. Scale 3:1 (Neg. no. Dep. CS.LA 7350/5).

(۲۲ ـ ش) د گـو دال آهنگران لیکل شوی خـاورینی لوحی دشپږم ډول پـه ځیر .
(۲۳ ـ ش) د گـو دال آهنگران لیکل شوی خـاورینی لوحی یـــاد مهر پوش ډول په ځیر .

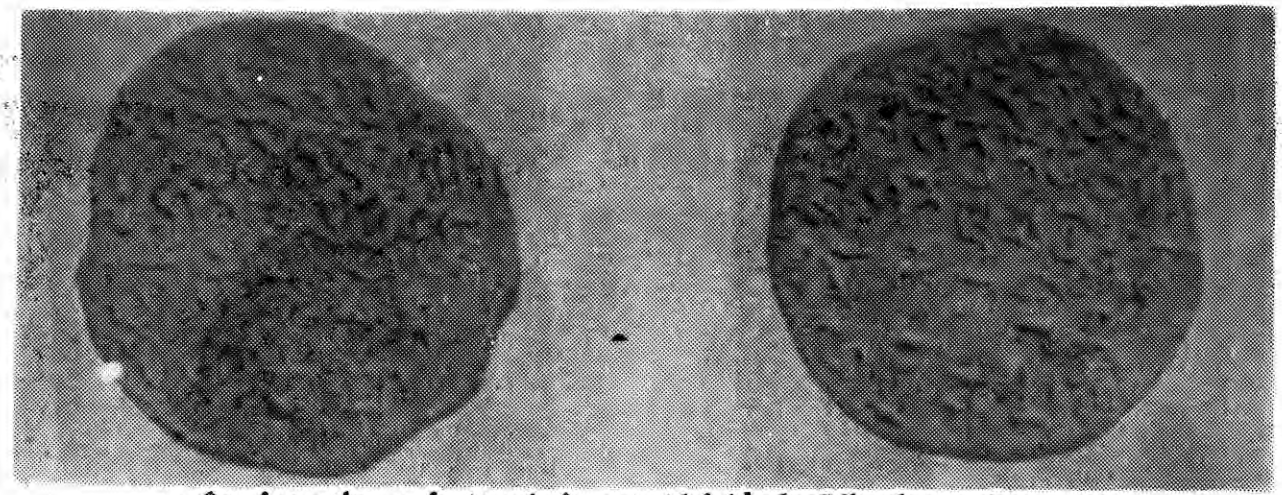

(۲٤ـ ۲٥ش) :دگودال آهنگران لیکل شوی خاورینی لوحی داوم ډول په‌ځیر.

(۲٦ـ شکل) دچین فوتوـ نگ ځخه خاورینی چه‌دهندپه ملی موزیم کښی ایښودل شوی دی .



(۲۷ ـ ش) د گـو دال آهنگران خاورینه لوحه چه دبودا مجسمه لری .
(۲۸ ـ ش) دتپه سردارخاورینه لوحه چه دبـــودامجسمه لری



(۲۹- ۳۰- ش) دنالندا ځخه خاورینه لوحه چه په‌دی‌لوحه کښی دستوپی اوبودا ځیره شته دروم ختیځ پیژندنی موزیم



(۳۱- ۳۲- ش) دنالندا ځخه خاورینه لوحه‌کښی دستوپو ځیری لیدل کیږی او اوس د روم دختیځ پیژندنی په موزیم‌کښی ایښودل شوی ده .

نویسنده : سیشی میزنو
مترجم : خلمی حیدری

پیو سته بگذشته

بساول

کابل - جلال آباد

پارچه های تیکر باکتیبه ها ی خروشتی :

کشف پارچه‌های تیکر ویاظروف سفالی بانبشته های خروشتی ، از خرابه های ساحات بودایی حوزه گندهارا پدیده تا زه ای نیست . کتیبه های روی ظروف سفالی یا پارچه های شکسته وپرا گنده آنها بیشتر به هدیه‌ظروف‌نام هدیه‌دهنده ومسایلی زینگونه ارتبا ط میگیرد. گرچه اینگونه کتیبه بیشتر به خط خروشتی دیده شده ولی درین‌میان یك‌تعداد کتیبه های برهمی‌نیزکشف گردیده است‌که‌بیشتر بروی ظروف سفالی بشکل فرو رفته وحك شده نگاشته شده است .

حروف کتیبه های سفالی بساول که خروشتی میباشد بارنگ سیاه توسط برس یاقلم نگاشته شده‌است این کتیبه ها که بصورت پارچه های پراگنده یافت شده چنین است:

۱ـ . . . دراسیمدانامی

پارچه تیکر قطور که قسمتی‌ازیك ظرف سفالی بوده و درازنای آن ۸ سانتی مترمیباشد وصرف پنج‌حرف از اصل کتیبه بروی آن باز ما نده است. وازین میان دو حرف اول آن یك اندازه نا مشخص میباشد وسه حرف آخری ر وشن بوده که چنین خوانده میشود(داـ نا ـ می) که‌شکل محلی کلمه (دانا dana) میباشد و مفهوم (هدیه)را میرساند. این‌پارچه از اتاق شماره اول کشف گردیده

۲ـ ساگامی کا دود شامی

پارچه تیکریست ازیك طرف‌نوله دار به دراز نای یازده سانتی مترکه از اتاق شماره اول کشف گردید. روی این پارچه تیکر هشت حرف منظم دیده میشود که بگمان زیاد توسط قلم نوشته شده است . ازسه حرف او ل آن که (سا‌ـگا‌ـ) می باشد .

چنین بر می‌آیدکه حروف (سا)و«گا» باپسوند محلی (ami) می‌پیوند خورده است.(ساگا)که درساسکریت بشکل سمگا (Sa-ga-mi) آمده است مفهوم قواعد بود ایی یاجامعه‌راهبین را میرساند، پنج حرف دیگر (کا‌ـ دو‌ـ د ی‌ـ شا‌ـ می) در مجموع‌کلمه (کادوشا) میباشدکه باپسوند محلی «امی» پیوند خورده است کا دوشا معادل کلمه (کاتور دیشا Caturdesa) سانسکریت بوده و مفهو م (چهار ساحه) را میرسا نـد که خـوانش مجموعی همه این کلمات چنین است (هدیه به جامعه راهبین چارساحه) این کتیبه شایدبخشی جملاتی باشد که به هدیه د ادن یك ظرف نو لـه دار ارتباط میگیرد. هرگاه حروف و کلمات بیشتری را د رروی این‌پارچه تیکر میافتیم شاید به دانستن نا م هدیه دهنده وقبول کننده آن نیـز دست میافتیم .

۳ـ ... داـ گا‌ـ نا da ga na

پارچهٔ ازیك ظرف سفالین باتزئینات رنگ‌آمیزی شده که درازنای آن به ۲ر۵ سانتی متر میـرسد واز اتاق شماره اول‌بدست‌آمده‌است این سه حرف‌که ذکر آن دربالا گذشت‌کم‌کم محو شده وبرای ار ایه یك مفـهوم کوچك وناچیز بوده وبسنده نیست.

٤ـ ... م ی mi .. : پارچه از یك ظرف سفالی زبر وخشن گو نه به درازی ۳ر۸ سانتی متر که ازاتاق

شماره اول بدست آمده واز تمام نگارشات آن‌صرف یك حرف(امی) باز مانده است .

مجسمه‌ها وآثار هیکل تراشی

مجسمه هاوآثارهیکل تراشی بساول که در مجموع از ستوك وگل میباشد همه در اثر کاوش ز زیارتگا هها و یاراهرو پیشر وی آنها بدست‌آمد. درین میان مجسمه و پیکره‌سنگی بدست نیامد. وازین امر چنین‌معلوم میشود که آثار هیکل تراشی‌بساول مربوط مکتب بعدی هنر گندها را است که از ویژه‌گیهای دوره بعد ی این مکتب یکی استفاده‌از موادستوك وگل میباشد. چنانچه استفاده از ستوك وگل در ساختن مجسمه ها درسده های چارم و پنجم میلا د ی در هده، تاکسیلا وپشاور به پیمانه زیاد معمول بود و مروج .

پیکر های ستو کی :

۱ـ کله یك‌مجسمه‌بود ابه بلندی ۲۷٫۵ سانتی متر مکشو فه‌زیارتگاه چارم .

۲ـ کله یك مجسمه بودا به‌بلندی ۲۶٫۰ سانتی متر مکشوفه زیارتگاه دوم .

۳ـ کله یك مجسمه بودابه بلندی ۲۲٫۰ سانتی متر که از بین راهرو از قسمت پیش روی زیارتگاه چارم وپنجم یافت شد.

این کله های خوب قالب شده، همسانی وتشابه زیاد بهم دارند ولی تزئینات موی آنها اندکی ازهم متفاوت میباشد. باوجود آنکه‌آسیب زیاد باین آثار رسیده‌است ولی‌بازهم شواهدرنگهای گونه‌گون‌درآنهانمایان است چنانچه شواهد رنگ‌سرخ در قسمت پیشانی، لب‌ها، گردن و گوشها ـ شواهد رنگ خاکی سیاه گونه در قسمت سر وموها وشواهد رنگ زرد وخیره ونخودی درچهره ورخسار آنها دیده‌میشود. اساسات وشیوه خوب قالب گیری این آثار هنور هم بآثار هیکل تراشی سنگی ادوار اولی مکتب گندهارا قابل مقایسه وبرابری میباشد. یابه واژه های دیگر، ظرافت وطرز قالب گیری این آثار به پیمانه ایست که میتواند با آثار سنگی ادوار اولی هنر گندهارا تشابه وهمانندی بهم رساند. طرح‌ابروان هلال گونه‌وکمان مانند نهایت دقیق وماهرانه بوده وبطرف بینی برجسته وکشیده بشکل خوبی ادامه یافته است. این ابروها بالای چشمان خمار ونیمه‌باز که نشاندهنده حالت تفکر میباشد طوری قرار گرفته که تخم چشمان برازندگی ویژه خودرا از دست‌نداده است. مو های مواج با خطوط‌عمودی نسبتا ژرف طوری تزئین یافته‌است که انسان با دیدن آن بیاد شیوه کلیشه سازی می‌افتد. این‌ویژه‌گیها را میتوان درمجسمه ۳۵ متری‌بودای بامیان وبرخی ازمجسمه های‌ستوکی هده نیز مشاهده نمود. ویژه گیها وتشابهات مذکور میتواند تا حد ی مارا در تثبیت تاریخ این آثار مدد رساند . قسمت عقبی تمام کله ها هموار میباشد واین برای آنست که بسادگی بدیوارنصب گردند وجابجا شوند. آثار مذکور نخست بصورت جداگانه ساخته میشد وسپس‌درجای معین آن انتقال داده میشد و نصب وجابجا میگردید. چنانچه هنوز هم دریکی ازین آثار یك میخ بزرگ دیده میشود .

۴ـ کله مجسمه بودیستوابه‌بلندی ۲۶٫۵ سانتی متر مکشوفه زیارتگاه چارم .

چهره این کله مانند کله ها ی‌ذکر شده دربالا بشکل خیلی زیبا و عالی قالب گیری شده است. ولی کله‌کمی بطرف راست شیب وتمایل دارد و چنان مینماید که گویی باتنه یکجادر کنار مجسمه بودا بصفت همراه او نصب شده باشد. پلکهای چشم و لب بالایی اوبایك اندازه میلان‌بطرف بالا، چهره را متبسم نشان میدهد مو های آن‌بایك‌فیته بسته شده‌است قسمتی از موهای او بشکل مجعد از زیر فیته بیرون‌آمده وچهره رااحاطه کرده است. موهای‌فرق‌سر اوبشکل یك تاج، کره خور ده وتوسط یك فیته دیگر بسته شده ست، که این گونه تزئین مربوط بودیستوامیتریا میباشد. شواهدرنگ سرخ هنوزهم بروی لبها وخال پیشانی آن مشهود است .

۵ـ کله مجسمه بودا به بلندی ۱۵٫۵ سانتی متر مکشوفه زیارتگاه اول صرف نیمه سمت‌راست این‌کله باز مانده است. ودرصورتیکه سالم بدست می‌آمد اندازه آن لابد مانند کله پیشتر ذکر شده، بودا می‌بود. رنگ سیاه مو ها ورنگ زرد خیره ونخودی چهره آن پاك ناشده‌وسالم مانده است. مو های آن با داشتن خطوط ژرف تقسیم‌کننده موی بشکل خیلی خوب تزئین یافته است

۶ـ کله یك عبادت کننده به‌بلندی ۱۲ سانتی متر مکشوفه زیارتگاه چارم .

باوجوداینکه کله زیاد آسیب دیده است بازهم تبسم‌یك جوان رامیتوان درآن‌مشاهده‌نمود. د ستار او بطرف راست طوری تاب‌خورده دیده‌میشود که حلقه های موی از زیر آن بیرون برآمده وقسمتی از گوشها راپوشانیده است .

۷ـ تنه های ستوکی نوازنده و عبادت کننده به بلندی ۱۲ سا نتی متر مکشوفه زیارتگاه چارم. هر د و تنه فاقد سر بوده یکی آن به حالت نواختن وینا (vina) یاعود بیضوی شکل طوری دیده میشود که بدست راست زخمه یا مضرابی را محکم

گرفته است. لباس او لباس مرو جه مردم این مرز وبوم بوده و یك گردن بند قطور در گردن او آویزان د یده میشود .

۸ـ تنه مجسمه بود ا به بلنـدی ۷۲٫۰ سانتی متر مکشوفه زیارتگاه اول.

با مشاهده ایـن تنـه بدون سر مجسمه ستوکی بودا، برای نخستین بار با شیوه ساختن یالان وتزئینات آن در مجسمه های ستوکی بسا ول آشنایی پیدا نمودیم . دست چپ در حالیکه گوشه ردا را بلند گرفته، یك اندازه بلند گردیده است . زانوی چپ قدری پیش برآمده دیده میشود وگویی حالت حرکت یاراه رفتن را تمثیل میکند. دست راست که شکسته وازبین رفته بگمان بیشتر حـا لت اطمینان د ادن وعدم ترس را تمثیل میکرده است. یالان اوباندازهٔ ظریف وزیبا کار شده است که انسان را بیاد مجسمه های سنگی می اندازد.

۹ـ چار پارچه از قسمت هـا ی مختلف پیکر های ستوکی با ین شرح: پای راست یك مجسمه به درازی ۹٫۵ سانتی متر که از زیارتگاه چارم کشف گردید. بازوی یك مجسمه به درازی ۹٫۶ سانتی متر که بشکل متفر قه کشف گردید.

اوشنیشا (برجستگی موی فرق سر) یك مجسمه به درازی ۴٫۱ سانتی متر که از راهروزیارتگاه اول بدست آمد. ودست چپ یك مجسمه دیگر به درازی ۱۱٫۲ سانتی متر کـه از زیارتگاه دوم کشف گردید .

۱۰ـ سر ستونی به بلندی ۱۱٫۸ سانتی متر مکشوفه زیارتگاه اول . این سر ستونی (اندوـ کورنتین) که زیاد آسیب دیده است، یگانه اثـر بساول است که د ارای تـزئینا ت منحصر بفردمعماری میباشدموقعیت ومحل اصلی آن معلوم نیست. شواهد رنگ سرخ هنوز هم در برخـی از فرو رفتگی آن مشهود است .

۱۱ـ تزئین ستوگی گل مانند به قطر ۵٫۰ سانتی متر مکشوفه زیارتگاه اول . این پارچه تزئینی مدور بگمان بیشتر قسمتی از تزئینات دستبند یابازو بند یك مجسمه بو دیستـوا میباشد .

هیکل های گلی :

از کاوشهای انجام شده درزیارتگاه دوم چنین بر میاید که درهر یك از زیارتگاههای ذکرشده در بالا، چندین مجسمه گلی ایستاده وجود د اشته است که بکمال تاسف نسبت شکنده بودن آنهادراثر عوامل مختلف ازبین رفته است. ولی باز مانده های آن که در اثر کاوش بدست آمده نشان دهنده آنست که مجسمه های گلی بساول نیز بنوبه خود نها یت زیبا وکم مانند میباشد .

۱ـ کله یك عبادت کننده به بلندی ۲۴٫۰ سانتی متر مکشوفه زیارتگاه دوم. این کله که مربوط مجسمه یك مرد میباشد، بهترین نمونه آثارگلی بساول شمرده میشود. گرچه نیمه راست آن کمی آسیب دیده ولی بازهم سالم مانده است. چهره زیبا، بروت های تابدار وپیشانی چین خورده او نشاندهنده آنست که این کله مربوط به مجسمه یك هدیه دهنده بزرگ میباشد. چشمان کاملا باز اوکه بـه چهره اش یك حـالت طبیعـی د اده است، کله مذکور را نظربه کله های ستوکی اینجا بهتر جلوه میدهـد. زمانیکه اثر مذکور از زیرخاك توده ها بیرون کشیده شد رنگ سر خ چهره او هنوز هم تازه جلوه میکرد موهای سر او دارای رنگ خاکـی سیاه گونه میباشد .

۲ـ کله کوچك یك عبادت کننده به بلندی ۱۲۰ سانتی متر مکشو فه زیارتگاه چارم. سطح این کله کـه مربوط یك م رد جوان میباشددرشت وسخت به نظر میرسد که بگـمان زیاد ناشی از آتش سوزی است .

چشمان روشن وبانشاط وابروان پر موی اونشان میدهد کله این عـابد نسبت به کله اولی به شکل خیلـی استا دانه کار شده است .

۳ـ کله مجسمه بودا به بلنـدی ۲۵٫۰ سانتی متر مکشوفه زیارتگاه چارم .

این کله بزرگ بی اندازه آسیب دیده است. جز قسمتـی از تزئین موی و اوشنیشا، دیگر چـیزی از قشر بالایی آن بازنمانده است وتقریبا شکل میان تهی رابخود گرفته. آسیب آن بگمان زیاد ناشی از آتش سوزی وحرارت میباشد .

۴ـ تزئین گل نیلوفر به قطر ۸٫۷ سانتی متر مکشوفه زیارتگاه های اول وسوم. این سه پارچه تزئینـی گلی که بشکل گل نیلو فر باز شده میباشد دارای اندازه های مساوی اند وچون ازیك جای بدست نیامده به مشکل میتوان گفت کـه در اصـل تزئین چه چیزی بوده اند. قسمت عقبی این پارچه ها لشم بوده وتوسط حرارت خفیف سخت و محکم گردیده است.

هیکل های گل پخته (تیراکوتا):

۱ـ نیم تنه یك مجسمه از گل پخته به بلندی ۳۳ سانتی متر مکشوفـه سطح زمین. این نیم تنه بدون سر. خیلی سخت ومحکم بوده و دستهای آن متصل بهم به شکل دادن هد یه بلند شده است. که شاید مر بوط یك راهب یا هدیه دهنده باشد.

۲ـ نرمـه گوش به درازی ۳٫۳ سانتی متر مکشوفه سطح زمین. اثر مذکور باندازه نرمه گوش یك انسان عادی بزرگ بوده وآتش رسیده و دود خورده به نظر میرسد .

اشیای آهنی :

۱ـ میخهای آهنی: در اثر کاوشها یك تعداد زیاد میخهای آهنی ا زاتاق شماره اول وزیارتگا ههائیـکه در ساختمان چوب بکار رفته بود کشف

گردید. حد اوسط درازی این میخها به د ه سانتی متر میرسد در حالیکه قطر آنهابین۱تا۲سانتی مترمیباشد. قسمیکه دربالا اشاره شد برخی از میخهای بزرگ‌که جهت نصب‌نمودن مجسمه ها نیزبکارمیرفت از بساول باز یافته شد .

۲ـ گل میخ ولوحه مدور زیرین آن به درازی ۸ر۱۰ × ٦ ر۲ و٤ر۸ × ۹ر۲ سانتی متر مکشوفه زیارتگاه چارم .

۳ـ بست تزئینی‌به قطر ده‌سانتی متر وسیزده سانتی متر، هردوپارچه مدور که دارای اندازه های مختلف میباشد تمثیل کننده نقش گل نیلوفر بوده وحاشیه یالبه هر کدام دندانه دار میباشد .

٤ـ قفل آهنی به درازی ٦ر۷ سانتی متر مکشوفه راهرو زیارتگاه چارم. قفل مذکور دارای یك حلقه بوده ویك میخ که بمنظور نصب نمودن آن بالای چوب بکار میرفته نیز درآن دیده میشود.

٥ـ زنگ آهنی، به بلندی ٦سانتی متر وقطر ۳ر۳ سانتی متر که از زیارتگاه اول بدست‌آمد. حلقه‌بالائی هردو بست وچنگك بالائی این‌زنگ کوچك شکسته واز بین رفته است.

نتیجه

تثبیت تاریخ مغاره های بساول امریست د شوار واینکار ایجاب یك سلسله بر رسی‌ها و مباحثات را مینماید، زیرا هیچگونه سند کتبی درزمینه بدست نیامده وحتی موفق به باز یابی یك سکه هم از اینجا نشدیم. ولی بازیافته های آثارهیکل تراشی چون مجسمه های ستو کی وگلی این ناحیه برای پژو هشهای آینده دارای اهمیت ویژه ای میباشد طوریکه پیشتر گفته آمدیم از ویژه گیهای این آثار در مجموع چنین بر میاید که همه آن مربوط ادواربعدی مکتب گندهارا میباشد. آرایش مو های این آثار چون تز یین مو های مواج ، داشتن خطو ط عمودی‌ژرف تزئین مرتبه دار ونقطه، نقطه‌وغیره همه پدیده‌های هنریست که درادوار اولی هنر گندهارا بویژه آثارسنگی به چشم نمیخورد (۱) ناگفته نباید گذشت که این شیوه تززئین مو ها با مجسمه ها بو د یی بامیان وبرخی از مجسمه های هده وتاکسیلا قابل مقایسه میباشد .

مجسمه های گلی بساول درمیان تمام آثار گلی نوع خود که تا کنون از افغانستان کشف گردیده ناب و منحصر بفرد میباشد. این مجسمه ها از هرنگاه با مجسمه های گلی معروف و شناخته‌شده‌فند قستان‌که ۷۰۰میلادی تاریخگذاری شده است مغایرت واختلاف دارد. ولی میتوا ن آنهارا باآثار وپیکره های گلی‌بامیان وتپه مرنجان که در حوالی ٤۰۰ میلادی‌تاریخگذاری شده است‌نسبت داد .

ولی تاجاییکه مساله مغاره ها ی بساول مطرح میشود، ا ین مغاره‌ها شباهت وهمسانی با مغاره ها ی هندی دارند . درحالیکه مغاره های بامیان کم وبیش باعناصر ساسانی امتزاج یافته است. بادرنظر داشت این دو اصل اخیر میتوان مغاره های بساول وآثار آنرا اواخر شده چارم وآغاز شده پنجم تاریخگذاری‌نمود.

«ادامه‌دارد»

(۲) سوشی میز ینو «نشریه» درمان تپه ولالمه، پو هنتون کیوتو، ۱۹٦۸، ص ۱۱۲.

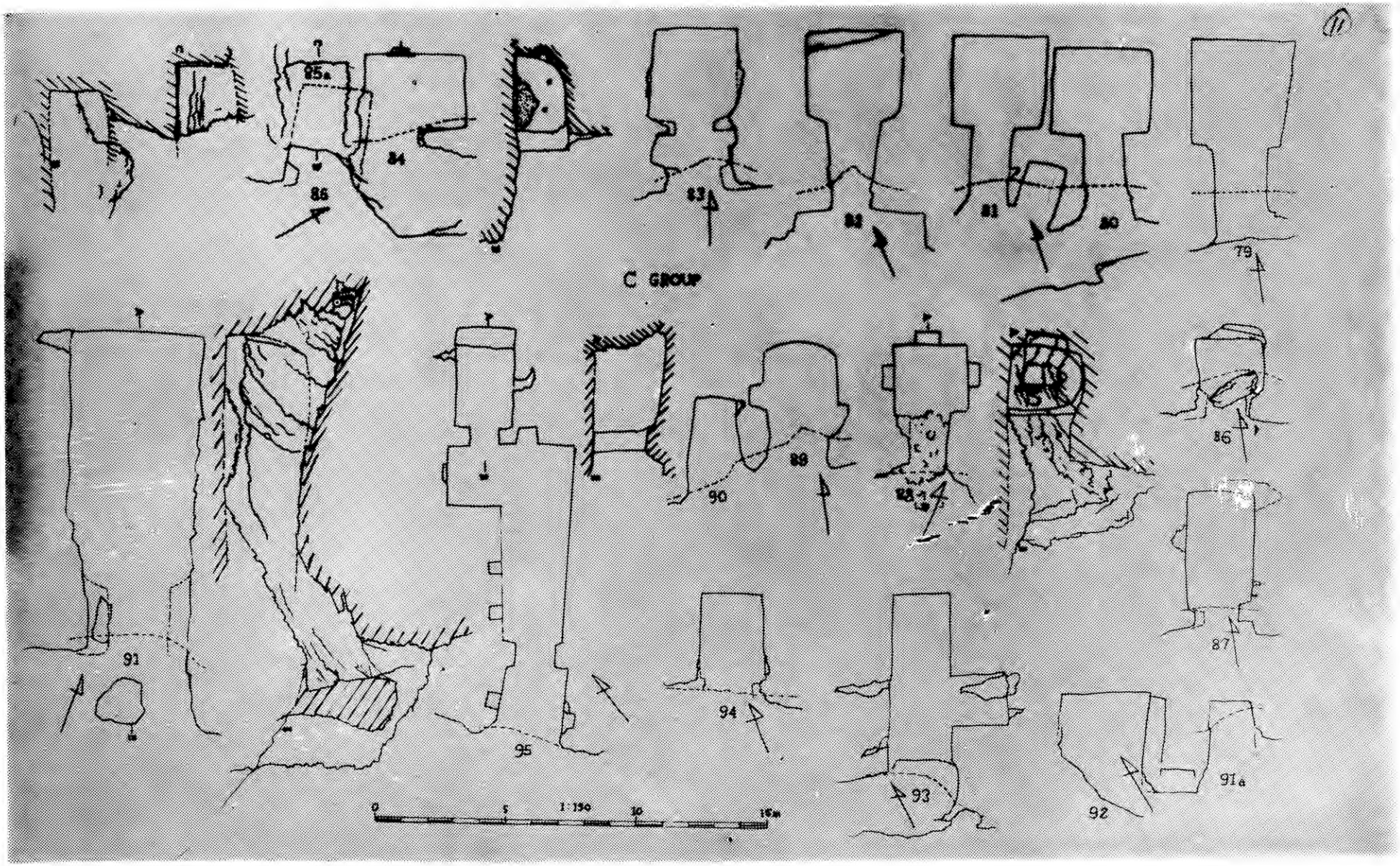
C GROUP
85a
84
85
83
82
81
80
79
91
95
94
93
92
91a
90
89
88
86
87
0
5
1:150
10
15m

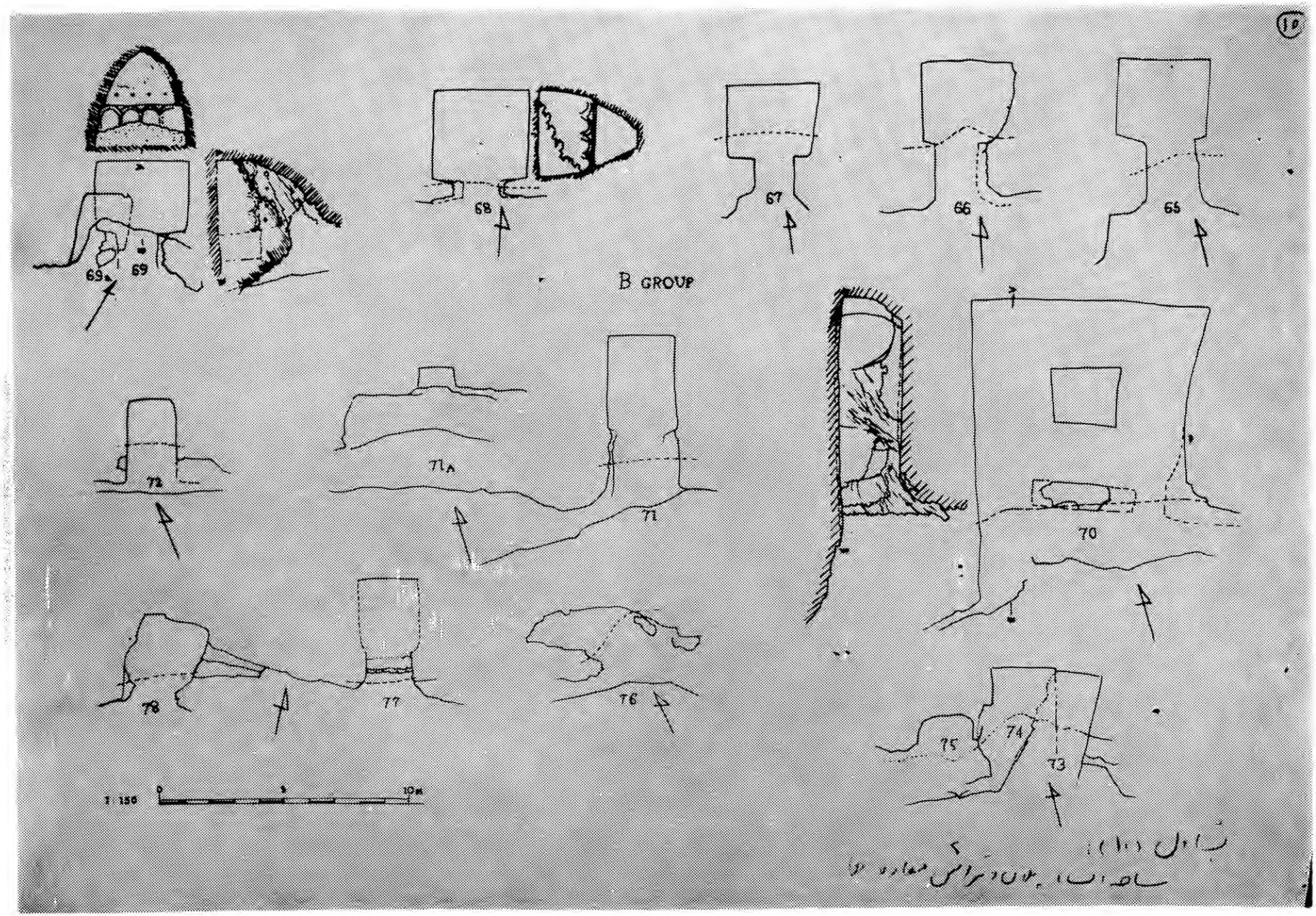

نقشه (۱۰): ساختمان بدون تراس معماری B



شكل (٩)
ساحة الغروب - بلاد الرافدين

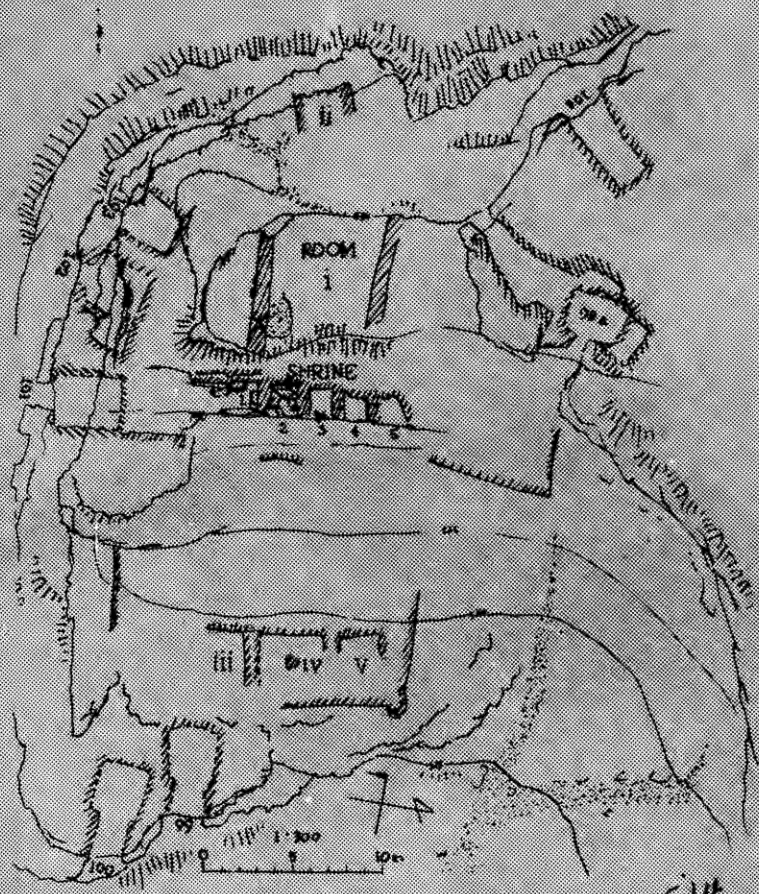

پلان



ریاتگاه ۳ - پلان و دیوار

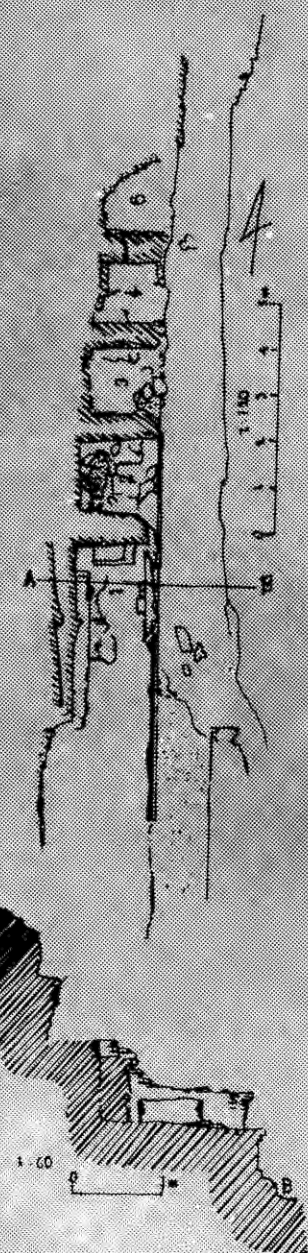

ریاتگاه ۳ - پلان و تیراژ



تابلو (۱۲)
ساختمان C، پلان و سراسر سازه ها.


D GROUP
E GROUP
1:150
0
5
10m
115
116
117
118
119
120
121
122
123
124
125
126
127
128
129
130
131
132

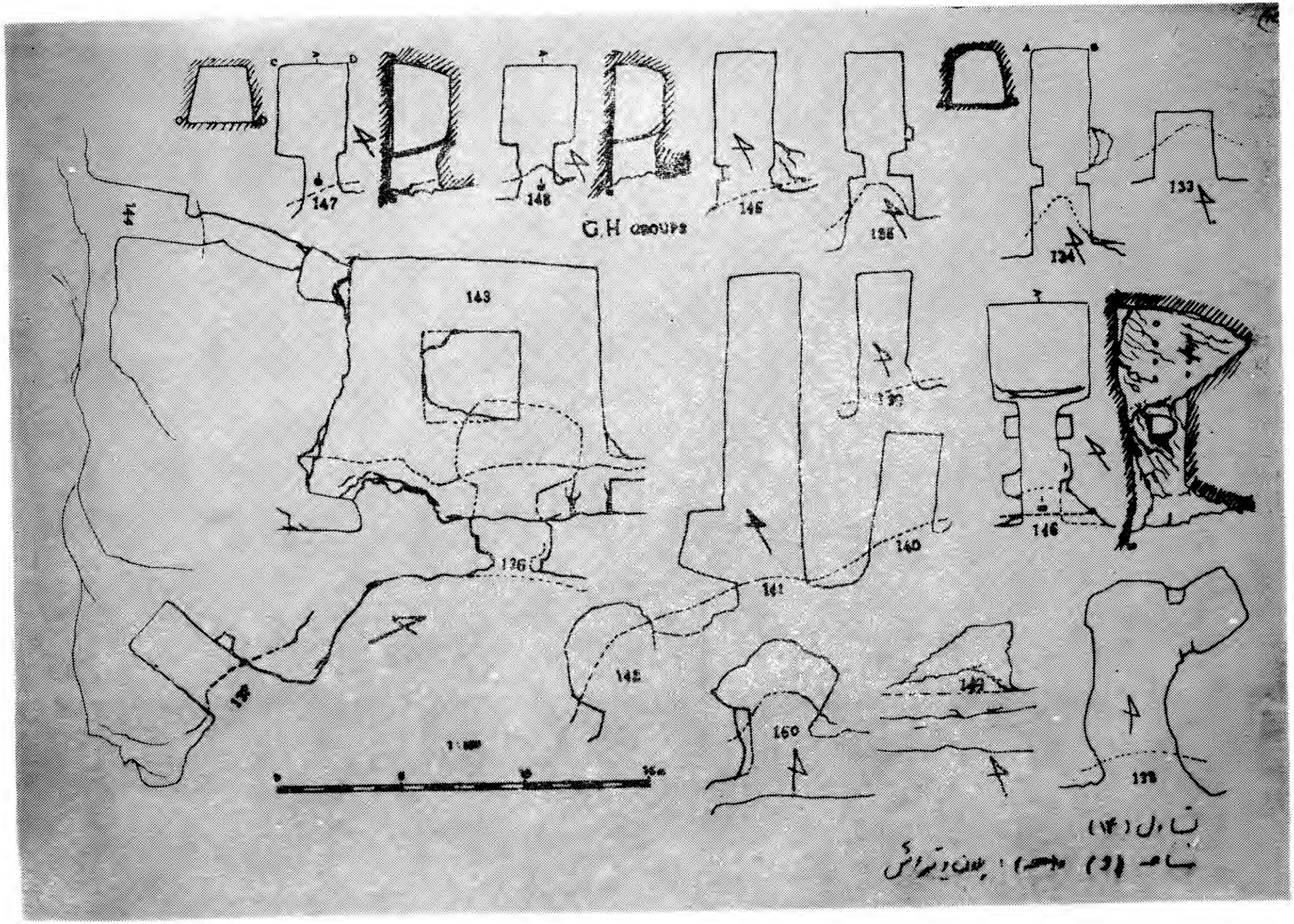

نقشه (۱۴)

نقشه (۱) محوطه : پلان و ترانشه

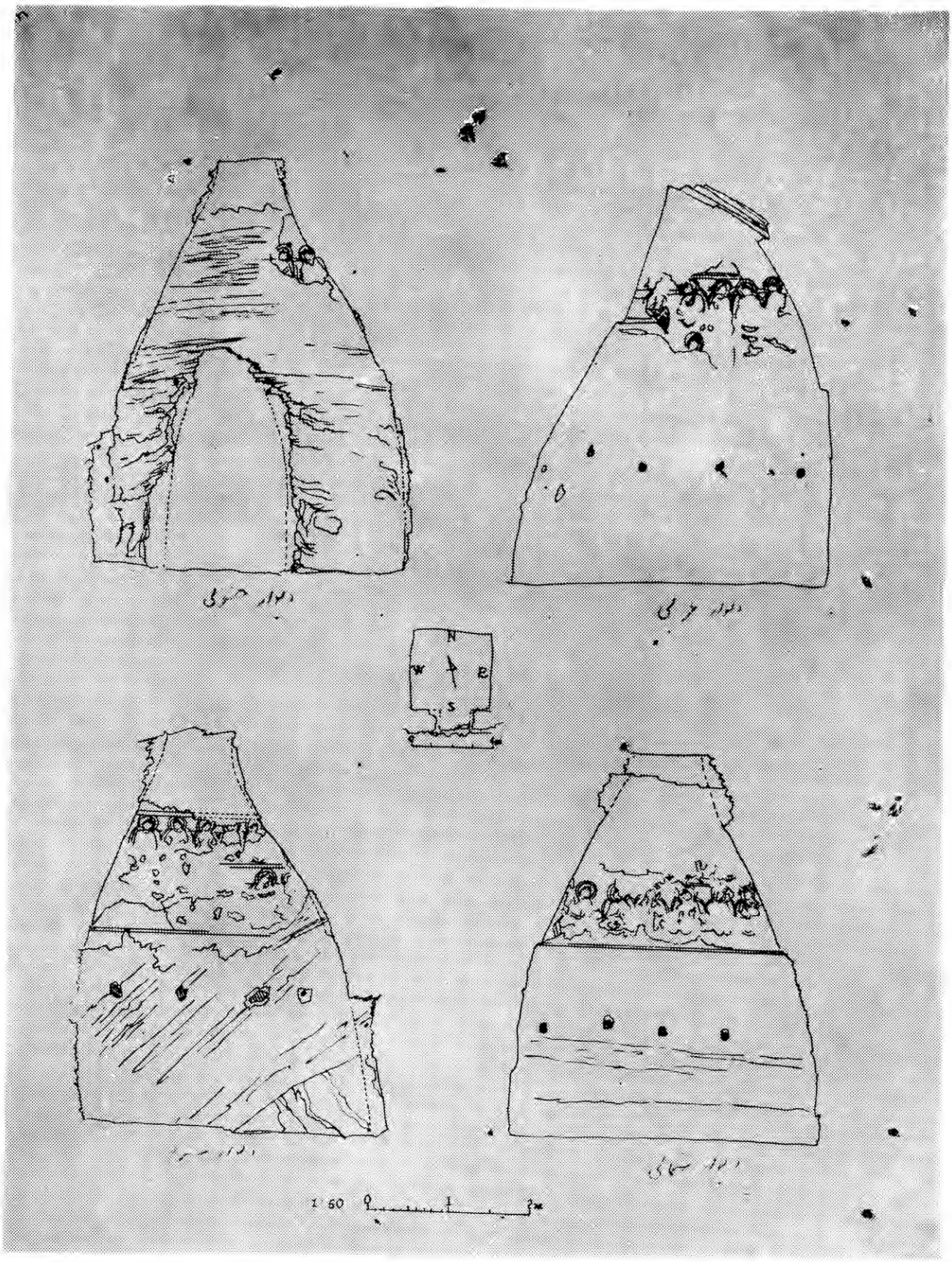
N
W
E
S
1:50

تاول (۱۹)
نقوش دیواری مناره شماره ۵ (۱۲۰)

نویسنده : ژان ، کلود ، گردن
مترجم : عبدالولی اچکزی

طرح ایجاد اطلس باستانشناسی افغانستان

اینك چند سال میشود که تعداد زیا دی از ما، چه افغان وچه‌فرانسوی امید ایجاد یـك اطلس بـا ستـا ـ نشنا سی افغا نستان را بدل می پرو ـ رانیم .به عباره بهتر تشکیل اداره‌ئی را انتظار داریم که وظیفه اصلی‌اش بنا نهادن یك چنین اطلسی باشد.به نسبت علاقه منـدی کـه اینجا نـب نویسنده مقاله هذا شخصاً درمورداین طرح دارم، چند پیشنهاد را در باب طرز اجرای ان در جریان سالها ی آینده تقدیم می نمایم.

«در جریان سالهای اینده» : این جمله امکان داردکه‌باعث برانگیختن تعجب گردد. بدین معنی که ایاواقعاً چند سا ل جهت ایجاد یك اطلس افغا نستان لازم است به قسمیکه‌در آن موقعیت دقیق ساحات با ستانی شناخته شده و یك مقدار اطلاعا ت عمومی در مورد هر کدام شان‌بطور جدا گانه درج گردد؟ بطور مثال در جمله اطلاعات عمومی فوق از نوعیت ساحات باستانی (شهرا ستحکاماتی ، ابده مذهبی، تپه وغیره)،مساحت و تاریخ مربوط ان که‌بشکل دوره‌های کم وبیش وسیع تعیین میگردد(مثلا عصر پلئولیتیك یا کهن سنگی،عهد برونز، دوره کوشانی، دوره اسلامی قبل از مغول وغیره) میتوان نام‌برد. با چندجمله بالا فورآیك نقشه جغرا ـ فیائی افغا نستان که بدیوار هـای انستیتوت با ستا نشناسی آویزا ن باشد، به خاطر خطور می کند. بـه تر تیبی‌که درآن اطلاعات قبل‌الذکر بـه کمك سمبول هاواشکا ل‌مختلفه و بارنگ های گونه‌گون ومتفاوت از هم نقس بسته است. معذالك آشکار است که یك چنین اطلس هر قدرهم بزرگ باشد،تمامی ساحات باستانی افغا نستان ویا حداقل یك تعـداد مهم‌شان را نیزاحتوا کرده‌نه‌میتو اند . چنانچه بعضی منـاطق به معنـی حقیقی کلمه ازتپه های بزرگ، اثار وبقایا ی‌باستا نی‌بکلی پوشیده‌میبا ـ شند. بقسمیکه ترسیم ونمایش‌شان در جای بسیار کوچك مناطق مربوط ،در یك نقشه عمومی افغانستان ،از امکان بدور است .

بطور مثال جلگه تالقان را مدنظر میگیر یم که طول آن‌از شرق به‌غرب صرف بحدودبیست کیلو متر میرسد (شکل۱): درطی سروی‌باستانشنا سی ایکه بوسیله هئیات مشترك افغـا ن و فرانسه در سال ۱۹۷۷ صـور ت گرفت در حدود (۵۰) ساحه‌باستانی مهم از نظر تاریخ عمران وسکونت مردمان در جلگه فوق‌کشف ونشانی گردید. این ساحات از نقطه نظـر تار یخی ،عهدبرو نزالی‌عصر تیموری بشمـول دوره هـای هخـا منشی ، یونان و باختری کوشانی، یفتلی ، سامانی وغیره‌رادربر میگیرند.بدین ترتیب درصورت درج وگنجا نیدن تمام اطلاعـا ت و مفاهیـم در یـك نقشه دیواری افغا نستان، مشکلاتی را که بوجود می ایند، بخوبی‌حدس زده میتوانیم . (شکل۲) به صورت واضحتر این مشکلات را بقسم مثال در جلگه دشت قلعه نشان میدهد : درین ناحیه ما در حـدود چهارصد ساحه باستانی راکشف نمودیم .این ساحات مربوط ادوار مختلفه تاریخی میگردند که از هزاره سوم قبل از میلاد(خصو صاًساحه‌باستا نی‌شور ـ توغی ـ نمبر ۲۰۹ ـ که در سالها ی ۱۹۷۶ الی ۱۹۷۹ تحت سرپرستی هانری‌پال‌فرانکفورت حفریات‌گردیده است) ، الی عصر مغـول (بویـژه

میرسند . مساله تعین قبلی وپیش از وقت یك تقویم ، جهت اکتشاف ساحه بزرگ موسوم به ظلم مربوط دوره سامانیان ـ نمبر۱۱۲ و ۱۱۳ ـ) را دربـر میگیرند .در نقشه فوق با وجودیکه کاملاًمملوو انباشته به نظر میرسد، تنها، تنها یك برسوم ویابر چارم ساحات باستانی اصلی منطقه را نمایش داده است وبس . بدیـن ترتیب با اگاهی برنقاط قبل الذکر چطور امکان دارد که در معنی حقیقی کلمه ، اطلس باستا نشناسی افغانستان را فراهم آوریم ؟

یك راه حل دفعتاً به خاطرخطور میکند : ان اینکه به جای ترتیب یك اطلس واحد برای تمامی ساحات سر زمین باستانی افغانستان بایدچندین اطلس بـرای هر منطقه به صور ت جدا گانه ایجاد گردد. تـعداد ایـن اطلس ها بهمان اندازه زیاد باشـد که تراکم ساحات در یك منطقه ایجاب میکند . چنانچه مثال عملی آنرا در چند سطر بالا مشاهده نمود یـم . باوجود این راه حل، تمامی مسایل و مشکلات بازهم ازبین نمی رود .دلیل ان نیز اینکه ، وظیفه یك اداره اطلس باستا نشناسی بدون شك تنها بـه نشانی کردن مختصر ساحات وآبدات تاریخی ، بالای منطقه مورد مطالعـه نمی تـوانـد . محدود بمـا نـد. خـلاصه ا طـلا عـا ت بـد ست امده نمیتوانند که تماما بالای اطلس ها درج وثبت گردند. این اطلاعات در باب ساحات باستانی از چه قبیل خواهند بود؟ چندی از آنرادرسطور بالا بقسم مثال تذکار داده ام. وحال جای انست که این لیست اطلاعـات لازمه را ، در بـاب ساحه با ستانی، به دقت تکمیل وبررسی نماییم .

از همه اولتر تعین موقعیت یـك ساحه است. این تعیین موقعیت تنها به درج ان دریك نقشه، باوجودیکه از دقت زیاد بر خوردار باشد، ویـا نشانی کردن دقیق آن از نگاه مختصات جغرا فیائی عـرض البلـد و طو ل البلد ، قطعاء محدود نمی ماند. در اکثر حالات، باید، در مورد طـرق رسیدن به ساحه باستانی بوسیلـه سرك های کم وبیش صعب العبوریك اندازه معلومات ارائه گردد . البته ترسیم و نمایش این سـرك هـادر اطلس حتمی نیست. اضافتاً از نـام ویانا مهائیکه اهالی منطقه به ساحه باستانی منسوب میدانند، نیز بـاید یاد اوری کرد، تا جهت در یـافـت دقیق موضع ان تسهیلات فراهم شود. بر علاوه در صورت امکان و در موقع مساعد ، یك سلسله تحقیقات تیپو ـ نیمی (مطالهٔ منشأ اسم محلی ازنظر علم السنه یا تاریخ) صورت گرفته بتواند. هکذا نوعیت وابعاد یك ساحه بـا دقت جزئیات کـافی بـوسیله کروکی مشرح از نظر اندازه ها، نیز ازین جمله بوده که چند سطر ویـا چند صفحه تشریح نظر به اهمیت و بزرگی ساحه ، به ان افزود میگردد. دربسا از موارد، عکاسی سا حـه، تشریحات فوق راباید تکمیل کند ، تایك تصویر نسبتاًدقیق و محسوس ، از دور نما و چشم انداز جاییکـه ساحه ویا ابده باستانی قرار دارد. نیز ارائه گردد .درصورتیکه اطلاعات بسیار زیاد دقیق و موثق تر بوسیله مطالعه حتی بسیار مختصر معماری، اپی گرافی یعنی کتیبه شناسی ویـا اشیای مکشوفه سطح زمین ،بدست میاید، چطور قبول نموده میتوانیم که تاریخ گذاری ساحات مکشوفه، تنها به دوره های نسبتاً بزرگ وبادقت کم، توسط استفاده از سمبول هـای کار توگرافیك مختلف النوع، محدود گردد؟ خلص کلام مرام ما اینست ، تا درباب هر ساحه کوشش گردد که یك دوسیه واقعی اطلاعات بوسیلـه متون تشریحی ، تصاویر وعکس ها تهیه شود. تابتوان یك اندازه زیاد معلومات را ارائه داده که البته درج و نمایش شان دریك اطلس، ازهر نوعیکه باشد ،نا ممکن خواهدبوده، ازطرف دیگر، یکعده از اطلاعات دیگر نیـز قابل دقت و ملاحظه است: مثـلا حالت ساحه و یا ابده باستانی ،از نظر اینکه تا چه حد حفظ ویا تخریب شده است، خطراتیکه متوجه انست (مثلا توسعه زراعت، ساختمان سرك های جدید وغیره) مسایل قضائـی (اسم مالك، تدابیر احتمالی جهـت حفظ ومراقبت وغیره)وبالاخره ازهمه مهمتر بیبلیو گرافی (منابع وماخذ منتشره) است یعنی فهرستـی از مضامین و مقالاتی که به نحـوی از انحابه ساحه مورد نظرارتباط میگیرد (مثلا سفرنامه ، راپور کار هئیا ت ها، کتب و مضامین علمی وغیره).

با تذ کرات فوق، از مفهوم دقیق و مطلق یك اطلس باستا نشناسی بدور رفته ایم .بهترانست که لیست ساحات و آبدات تاریخی افغا نستان را مدنظر گیریم ،به قسمیکه کارتو ـ گرافی صرف یکی از وسایل وصول به هدف ما باشد که البته ترتیـب اطلس باستا نشناسی افغا نستا ن در معنی وسیع کلمه است. چنانچه این مساله قبلا در تمام ادارات وموـ سسات مشابه که چند دهه میشوددر اروپا، اسیا وامریکابو جود امده اند، بکار برده شده است. واما بازهم یك سوال دیگر مطرح میگردد. یعنی در صورت درك این مساله که کارتو ـ گرافی، اگر جهت بر آوردن مقصود اکتفا نمی کند، چطور و بکدام شکل اطلاعات مختلفه را درباب ساحـا ت باستانی که قبلا مفصلا مرورشده است. ارائه نمایم ؟ جواب ان ساده اسـت یعنی اولتر از همه یك کتلاك ورقه ها بصورت دایمی، در باب ساحـات و ابدات فراهم گردد. به نحویکه اداره اطلس بـاستا نشناسـی، متکفل و مسئول اصلی امور مربوط ان باشد. بعد از ترتیب این کتلاك، درقدم دوم مواد واطلاعات لازمه، جهت نشرات، به مقصود اشاعه بهترمحتوی ان ، برای اشخاصیکه دسترس به ایـن کتلاك ندارند، تهیه گردد. درینجابه طور مختصر ایـن دوشکل عرضـه

اطلاعات، در مورد ساحات باستانی رابررسی نمایم: طریقه اول یعنی تهیه کتلاك دایمی، یگانه راهیست که از قابلیت انعطاف زیاد برخورداراست به ترتیبیکه همزمان با کشف ساحات و ابدات جدید، کارت های دیگر به این کتلاك افزود میگردد (شکل ۳) . بر علاوه خصوصیت خوب دیگر آ ن اینست که میتوان سیستم های مختلفه طبقه بندی را بوسیله علامه گذاری کارت، نظر به مشخصات هر ساحه به بسیار سهولت بوجود آوریم . این تقسیم بندی و علامه گذاری کارت ها رانظر به هرمصداقیکه خواسته باشیم ، انجام داده میتوانیم. معیار طبقه بندی کارت، از هر قراریکه باشد، یعنی چه ساده وچه مغلق ومرکب ازچندین خصوصیت : مثلا نظر به منطقه ، تاریخ، نوعیت ساختما ن وغیره (شکل ٤) کاربه سهولت انجام خواهد گرفت. معذالك، یگانه عیب این کتلاك اینست که تنها در یك زما ن معین، به دسترس یك عده بسیار محدود مراجعین حاضر در انجا، قرار می داشته باشد. البته این نقص زمانی بر طرف میگردد که مثلا یك سیستم کتلاك الکترو نیکی و سیستم های سوال و جواب از راه دوربو سیله کامپیو تر های مخصوص تله انفور- ماتیك روی کار شود. البته این سیستم های مدرن، روزی بسیار عادی و معمول خواهند گردید ولی در حال حاضر، طبعاً نمیتوان آنرا نظر به مشکلا تیکه وجود دارد، پیشنهاد نمائیم. بنابرین معذ وریت ، ایجا ب میکند که یك سلسله نشرات ازروی این کتلاك تهیه شود. و درسیرزمان بانشرات مختلفه، آخر ین اطلاعات انباشته در کتلاك اصلی، به دسترس علاقه مندان قرار گیرد. جهت اجرای این مقصود امکانات ذیل موجوداست :یك فهرست مختصر ساحات وآبدات باستانی مکشوفه که مطالعه گریده اند با فهر ست آنها نظر به ادوار تاریخی و یا نظر به مناطق مختلفه ، تهیه گردد. ویا اینکه فهرست در مورد بعضی مناطق، که مخصوصاً ازنقطه نظر باستانشناسی ،غنی و مهم اند، دارای معلومات مشروح و مفصل تر باشد. از طرف دیگر ، کوشش هائی در جهت ایجاد یك جغرافیای تاریخی که با لای مطالعه و بررسی ساحات و ابدا ت یك عصر معین و مشخص ا ستناد داشته باشد، باید صورت گیرد. در سطور بعدی ،چند مثال را در مورد کار هائی ازین قبیل، ارائه خواهم کرد که در مورد شان قبلا مضامین نشر ویا در حال انتشار است . این نشرات بالای لیستی از ساحات باستانی افغا نستان استناد دارند و با ید اولین ذخیره اسناد و اطلاعات اداره اطلس با ستا نشنا سی را در افغا نستان تشکیل بدهد .

قبل از همه مساله اساسی را که فوراً با درك مفهوم بسیار وسیع اطلس باستان شناسی در نظر گیریم اینست که : چطور اسناد و مدارك اساسی راجهت ترتیب وایجاد یك کتلاك جمع اوری نمائیم؟ دو منبع مشخص اطلاعات درین بخش وجود دارد: ازیك طرف منابع بیبلو- گرافیك است. یعنی مضامین ونوشته ها از هر نوعیکه باشند درین نوشته ها میتوان معلومات ضرورت رابالای ساحات وابدات یك منطقه معین در دریافت نمائیم. از طرف دیگر سروی های باستا نشناسی است که جهت تکمیل و یا بدست اوردن اطلا عات جدید صورت میگیرد . البته این سروی هادر مواردی صورت گیرد که منابع بیبلیو گرافیك ناقص ویابکلی معدوم باشد. این دو طریقه (یعنی منابع بیبلیو گرافی وسروی ها ی باستا نشناسی) درموردمطالعات ما از اهمیت اساسی بر خوردار بوده وطبعاً مکمل ومتمم یکدیگر میباشند . ولی اجرای هر یکی مستلزم متودو یاطرق کار مختلف ومتفاوت از هم است. درین باب گفتن چند حرفی خالی از مفاد نیست و درذیل تقدیم میگردد :

استفاده از منابع بیبلیو گرافیك کاریست که همه باستانشناسان باآن اشنا هستند. اما دو نکته درینجا لازمست که تاکید گردد : یکی، غنای این منابع است که اکثراً کمتر به آن توجه میشود . ودوم، عنقر یب انتشار یك فهرست از ساحا ت باستانی افغا نستان است که بالای چندین سال تحقیق و مطا لعات بیبلیوگرافیك استناد داشته واولین تهداب اداره اطلس باستا نشنا سی افغا نستان را تشکیل خواهد داد . منابع اطلاعاتی که مد نظر گرفته میشوند، اولتر از همه طبعاً نشرات با ستا نشناسی است که درباب حفریات، ساحات ویا آبدات مشخص و معین صورت گرفته است. روا یات و نوشته های جهانگردان منبع دیگر اطلاعات پر بارو مفید است. زیرا عادت تشریح نسبتاً دقیق بقایا وخرابه های باستانیکه در ضمن سفر شا ن بر خورد وکشف میکردند ، از قرن هژده به این طرف بوجود امده است. قابل ذکر است که مقصود اصلی ازین سفر ها، مسایل دیگر، به جزاز اکتشاف با ستانشناسی بوده است ولی هنر توپو گرافی (شرح و وصف حالت محل، جزکار های این که اصطلاح «جهانگردان» بوده است . بقسمیکه اکثراً با دقت میتوان خرابه های باستانی ذکر شده در خاطرات و نوشته ها یشان را، تعین موقعیت صحیح نموده ، وحتی بصورت نسبتاً دقیق، ازروی کروکی ویا تشریحات مفصل ایکه برای ما گذاشته اند ، میتوان در مورد طبعیت و نوعیت این خرابه ها اطلاع حاصل نمود . در جمله سفر نامه های فوق به جزاز آنهائیکه بشکل کتب و مقالات نشر شده اند، راپور های منتشر نشده ای نیز شامل میشود که درد پیوی

ارشیف کشور های‌مختلفه روی‌دست س میباشد . افتخار روی دست گر گرفتن مطالعه این منابع به‌یك‌محقق استر الیائی بنام «م،واوریك ،بال» میرسد، وچند سال میشود که بررسی سیستما تیك واصولی این ارشیف ها را به عهده گرفته است. صف محل) جز کار های این به مختلفه در مورد افغا نستا ن را ، چه باستا نشناسی وچه غیر از ان ، انجام میدهد، تا یك‌لیست ساحات باستانی را تشکیل دهد که بنظر او در قدم اول بشکل کتلاك باید در آورده شود. زمانیکه این جانب نویسنده مقاله هذا از طرح‌کار اودر سال ۱۹۷۹ باخبر گردیدام، به‌مولف فوق یعنی (واوریك بال) پیشنهاد نمودم تا در زمینه تامین منابع‌ومواد لازمه، جهت پیشبردواختتام کارهای تحقیقی بیبلیو گرافیك و ترتیب‌یك فهرست مطبوع ساحات باستانی ، او را در فرانسه کمك نمایم. این فهرست به جز از تشریحات لازمه در مورد ساحات مشکوفه (اضافه‌تر از یکهزار) اطلاعات منتشر نشده، در باب چندین صد ساحه دیگر را نیز احتوا خواهد کرد. چند صد ساحه اخیر الذکر در ضمن سرو ی هایی مطالعه گردیده اند، که بوسیله هئیات های مختلفه با ستا نشناسی موظف در افغا نستان، صورت‌گرفته است ویاحداقل این‌فهرست‌ساحاتی را احتوا خواهد کرد، که هیات های مسوول کاوش ،معلومات مورد ضرورت را،دراختیار محقق‌موصوف قراربدهند. این فهرست فعلادر شرف اتمام است، وباید در سا ل ۱۹۸۲ به نشر برسد. اهمیت‌وفایده یك‌چنین مطالعات رابرای اداره‌اطلس باستا نشناسی افغا نستان، بخوبی درك میتوانیم. یعنی کافیست که اطلاعات مربوط حدود یکهزار و پنجصد ساحه باستانی فهرست فوق را، نظربه مودل وسیستم‌ارشیف یا کتلاك مورد نظر خود، به در ی ترجمه وتنظیم نمایم، تا بلافاصله ، ذخیره اطلاعات فوق العاده غنی و و معتبر رابدست آوریم. وگرنه‌تهیه و جمع آوری این‌همه‌اطلاعات‌مستلزم چندین سال‌صرف مساعی‌خواهدبود.

اما بعد این قدم نخستین، لازم است که ذخیره اطلاعات فوق خو ب محافظت وکاران ادامه داده شده و بیشتر از پیش غنی ساخته‌شود. البته این ازدیاد معلومات بوسیله‌راه دومی که در سطور بالا تذکار داده ایم، صورت میگیرد. یعنی ،بوسیله سروی های متعدد بالای ساحه‌عملی کار صورت گیرد. تهیه لیست‌ساحات و آبدات باستانی افغا نستان در حقیقت یك کار دوامدار است .یعنی تنها باایجاد ونشر یك اطلس کار- تو گرافیك، هر قدر هم درزمان‌نشر خود مکمل وبی عیب باشد،اختتام نمی پذیرد. بدین معنی که آثار و ساحات جدید باستانی همزمان با اینکه انکشا فات وحفریات با ستا - نشناسی در کشور جریان دارد ، کشف خواهند گردید ، بناء باید سیستم های فنی و اداری، طور ی عیار گردند که اطلاعات‌جدید بدست آمده، همزمان باکشفیات فوق بدسترس اداره اطلس باستانشناسی گذاشته شود. البته خیلی خوب خواهد گردید اگر این اداره اطلس باستا نشناسی افغا نستان ، ابتکار پیشبرد وانکشاف سروی سیستماتیك و اصولی تمام مناطق ای را که تا حال تحت مطالعه عمیق واسا سی قرار نگرفته اند ، بدست گیرد ، (مثلا دامنه های کوه هندوکش در غرب‌و شمال غرب سلسله‌کوه‌مذکور ، دره های مرتفع‌غورو بدخشا ن ،ولایت غزنی...) . بدین منوال، با ایجاد و ترتیب دقیقانه یك سلسله فعا لیت های‌تحقیقا تی جهت وصول به این هدف ،وبا ضمیمه ساختن نتایج آن‌باسروی های‌سابقه درظرف چند سال یك «اطلس» باستانشناسی فوق العاده معتبر وغنی افغا نستان ، در مفهوم بسیار زیاد وسیع کلمه که قبلا در سطور بالا ارائه دادیم، بدست خواهد آمد. در نتیجه انستیتوت باستانشناسی، یك‌وسیله بسیار اساسی ومهم رابدست‌خواهد داشت تا بواسطه آن انوا ع مخطلف پرو گرام های فعالیت خود را ایجاد و تنظیم نما ید . (مثلا برنامه حفظ و نگهداری‌ساحات باستانی ، حفظ آبدات تار یخی ، حفریات جهت جلو گیری ازتخریبات ، وغیره) که طبعاً بالای آگاهی روشن و دقیق باز مانده های‌باستانی افغا نستان اتکا دارد و بس .

این خواست ها، در نظر او ل مبالغ وی و خیلی خوشبینانه به نظر میر سد. ولی میخوا هم ثابت نمایم که قطعاً مساله از ین قرار نبوده و بدست آوردن وایجاد اطلس‌باستان شنا سی تقریباً مکمل تمام افغانستان قسمیکه در بالا نوشتیم صرفاً در ظرف چند سال ، بصورت قطع‌امکان پذیر است . بقسم معیار و نمو نه ، تجربه خود ما را درباب سروی وسیع و جدی، در شمال شر ق افغا نستان ، در سالهای اخیرمثال می آورم . به اثر در خوا ست مدیر عمو می و قت انستیتوت با ستا نشناسی افغا نستان ، یك هئیات مشترك افغان وفرانسه‌درسال ۱۹۷٤ تشکیل گردید . وظیفه این هئیات مطالعه بقایا وآثار با ستانی سطح زمین ، در منطقه ای بود که پرو گرام وسیع کار های عامه (از قبیل ساختما ن سرك ها، پروژه های آبیاری) ، یکعداد زیاد این ساحات را به خطر محو ونا بودی قرار میداد . شکل ٥ مساحت زمین ای را نشان میدهد که به هئیت موظف، جهت سروی باستانی، ، تخصیص داد شده‌بود : در حدود ده هزار کیلو متر مربع که خصوصاً مشتمل میشود بر جلگه های‌مزروع، در طول دریای آمو (سمتی، ینگی

قلعه، ای خانم، امام صاحب،خشت تپه) و نواحی ایکه در جنوب ، در اطراف شهر تالقان، خان‌آبا دوکندز قرار داشته، علاوتاً فلات های‌مرتفع چایاب، رستاق کلفگان، فرخار، بنگی واشکمش را شا مل میشود . مجموع مناطق فوق الذکر، صرفاً در طی پنج دوره تحقیقاتی (کمپاین) سروی گرد یده‌است .بطوریکه مدت زمان دو ماه را دربر گرفته وتیم تحقیقاتی صرف مشتمل بر چهارنفر میشد(باستانشناسان، متخصص‌جغرا- فیا، تیکر شناس)که بوسیله‌دونفر از اهالی منطقه ،جهت جمع آور ی تیکر، کمك میگردیدند. بیشتر از یکهزار ساحه باستانی‌کشف ونشانی شد. علاوتاً بقایای کانال هائی نیز در یافت گردید که مسیر سابقه آن نیز درتمام جلگه های قبل الذکر ، تعقیب وباز سازی شده یك سلسله اسناد و مدارك در باب مهمترین‌این ساحات ، تهیه و بررسی گردیده (از قبیل تشریحات، نقشه ها،عکس ها) به قسمیکه نکات مهم آن در فهرست ساحات‌باستانی افغانستان که قبلا تذکار داده ایم‌به نشرخواهد رسید، مطالعه اصولی وسیستماتیك تقریباً بیست‌وپنج تن‌تیکرجمع آوری شده از سطح زمین همزمان‌باپیشبرد سروی صورت گرفت. این مطالعه تیکرها جهت‌بدست آوردن‌یك‌تیپو - لوژی انجام‌شد که فعلاتکمیل‌گردیده و ازروی‌آن درحدود پانزده دوره تاریخی‌از عصربرونز گرفته‌الی‌عصر حاضر (شکل٦)مشخص‌میگردد بوسیله این کرونو لوژی، امروز میتوان‌سیر تکامل عمران وسکونت مردمان‌را درین سرزمین باستانی وسیع‌مطالعه نمود، علاوتاً یك تاریخ بهره برداری از زمین را درولایت تخارو کندز که تا حال بکلی مبهم و ناشناخته‌است، باز سازی نماییم .

این مقاله جهت ارائه اطلاعات و نتایج بسیار زیاد غنی تاریخی ایکه از یك‌چنین برنامه‌کار اطلس‌باستان -شناسی بدست میاید ، نیست : چندین نشریه‌تاحال‌در موردمطالعات مقدماتی ساحات فوق به نشررسیده اند. این مقالات بماتا اندازه در باره نتیجه تحقیقات باستا نشناسی ، روشنی می اندازد (به فهر ست اخیر مقاله هذا مراجعه گردد) . بالمقابل دو نکته باید در باب دور نما وچشم انداز متود ولوژیك (اصول وطرق مطالعه) که ما درمقاله ذکر کردیم ، مد نظر باشد : اول ثمر بخش بودن خود سروی ها ی هاییکه اولتر جهت ترتیب فهرست باستانی است. زیرا ترتیب‌پروگرام و محافظت ساحات باستانیست ، میتوانند که نتایج بسیار زیاد جالب از نقطه نظرتاریخی‌نیزبدست دهند. دوم مساله سرعت ومصارف نسبتاً کم این‌پروگرام هاست، درصورتیکه بدقت تنظیم گردند.اولین کار عبارت از جمع آوری اسناد ومدارك‌کارتو- گرافیك کافی ، درمورد منطقه‌مورد مطالعه است .این نقشه ها با مقیاس یکصد هزارم (١:١٠٠٠٠٠) که در موسسه کار تو گرافی افغا نستا ن بدسترس قرار دارند، اکثراً جهت تعین خط السیر معقول ونسبتاً خوب، کافی مباشد ، این مسیر بوسیله نقشه های فوق الذکر، امکان آنرا میدهد که با حرکت کم یك ساحه بسیار زیاد وسیع را مطالعه نماییم. استفاده از عکاسی های هوائی در صورتیکه بد سترس باشند ، نیز یکی از طرق ووسایل تعین قبل‌از وقت شکل ظاهری ساحه‌مورد مطالعه است. بدینترتیب نواحی احتمالی بودوباش قدیمی، حتی بقایا وخرابه های این نواحی بودوباش (خرابه‌ها، تپه‌ها کانال‌ها)رادر صورتیکه‌مقیاس عکس ها خوب وبقدر کفایت کلان باشد، قبل از رفتن به ساحه،تعین نموده میتوانیم. بالاخره، مطالعه منابع وماخذ (بیبلیو گرافی)باستا- نشناسی مربوط ناحیه مورد نظر، طبعاً جز این مرحله‌مقدماتی وآمادگی پرو گرام تحقیقا ت‌خواهد بودمطالعه منابع‌فوق‌خصوصاً‌بدین منظورصورت میگیرد تا جهت کشف ویا تشریح ساحه باستانی مورد نظر که حتی قبلا بیشتر از یکبار مورد تحقیق و بررسی قرار گرفته اند،وقت ضایع نشود .مرحله دوم کار عبارت‌ازین است که با استناد براطلاعات قبل الذکر (کار توگرافی یانقشه ها، فرتو گرافی یاعکس‌ها، بیبلیوگرافی یاما خذو منابع (نواحی خاص مورد نظر را که با دقت بیشتر بایدسروی گردد، نواحی راکه از اهمیت کمتر بر خورد ارند ، ساحات مهمی‌را که سزاوار وقف‌وقت بیشتر ودقت‌زیاد تراند، باید مشخص کرد . خلاصه یك «استراتیژی» سروی باید مدنظر باشد که باتعین مجموعه ازخطالسیر های دقیق ، مشخص میگردد. این استراتیژی سروی ، خطوط اساسی پرو گرام کار راتعیین خواهد کرد. در قدم دیگر تنظیم یك تقویم ویا پرو گرام از نگاه وقت باید مد نظر گرفته شود که مرحله سوم کار های مقدماتی را تشکیل داده و در مورد اهمیت آن لازم به یاد آوری وتاکید زیاد نیست. هدف‌ازتنظیم این‌تقویم عبارت ازتامین یك‌تقسیم بندی‌خوب سروی درزمان‌بعدی است.درحقیقت لازم است تا از اشتیاق ومصروفیت بیش از حد، در بالای ساحه کار با بقایای بزرگ و پرزرق وبرق‌که جلب توجه بیشتر را می کنند، ویا آثاری که در سطح زمین به آسا نی قابل مشاهده اند (مثلا خرابه های مرئی وقابل دید، ساحات وسیع و گسترده) باید اجتناب شود. زیرا خطر این موجود است که از نواحی بود وباش دارای اهمیت مشابه ، در باب تاریخ آبادی و سکو نت مرد مان در منطقه، به‌سرعت گذشته و غفلت صورت گیرد. زیرا در ظاهر امر این آثار وبقایای اخیرالذکر ، بسیار ناچیز و بی حاصل به نظر

سیستماتیك، یکی از طرق محدود ساختن وجلو گیری ازین گونه بی نظمی ها خواهد بود .

به تعقیب این مرحله مقدماتی ، دوره سروی باستانی شروع‌میشود. عملیات تحقیقاتی اساسی که باید صورت بگیرد، همانا درج و تعین موقعیت دقیق بقایای با ستا نی در اطلس می باشد،علاوتاً تشریح هر یك (با یاد آوری ازراه های رسیدن به‌ساحه‌متذ کره‌و منظره‌فعلی آنها)، رسم های ساده (کروکی ، نقشه ها، عکس‌ها) وبالاخره جمع آوری اشیای مکشوفه سطح زمین ، خصوصاً سیرامیك (تیکرها)، که وسیله بسیار خوب وضروری جهت تاریخگذاری اکثر یت ساحا ت افغا نستان میباشد، نیز ازین‌جمله است. باید متوجه اهمیت جمع‌آوری این تیکرها وباز یافته های سطح زمین باشیم در مورد شان اهمال‌و غفلت صورت نگیرد. گاه چنین اتفاق می‌افتدکه بالای‌عین موضع ، جهت بدست آوردن یك مقدارتیکری که تقریباً نمایند گی از نو عیت و طرز آنتشار و توزیع آن در بخش های مختلفه ساحه مورد مطالعه‌نماید ، ساعت ها وقت را باید وقف‌کنیم. البته اینکار را در صور تی آنجام می‌دهیم که‌ساحه بسیاروسیع بوده و باید مقدار جمع آوری تیکرکافی باشد تا جوابگوی ضروریات در قسمت مطالعات کرو نولوژیك‌بعدی بوده باشد. یك مثال به صراحت این موضوع را روشن میسازد :بخوبی می دانیم که بالا حصار کندز برای بارها ،طی چنددهه‌اخیر، بالخصوص بوسیله باستا نشناسان کنجکاو و متجسس، جهت در یافت تاریخ سا ختمان آن مورد تجسس وبررسی قرار داد شده‌است‌تاریخ ساختمان آبده مذکوربوسیله‌محققین فوق‌معمولا نظر به تیکرهای سطحی زمین ،دوره کو شانی بوده است. ولی باوصف این، جمع آوری سیستما تیك و اصولی چندین صد کیلو گرام‌تیکر، از تمام نقاط ساحه باستانی فوق، که نسبت ایجابات یك مطالعه‌دقیق ، قبلا به مربع های کوچك تقسیم بندی شده بود ، بما اجازه داد تادر سال ۱۹۷۸ دوره های سکونت وبود و باش بسیار زیاد قدیم تر را در یافت نمائیم. این ادوار سکو نت مردمان در ساحه باستانی بالاحصار کندز از عهد برونز شروع شده (هزاره دوم قبل از میلاد) ،متعاقباً در تمام سیر هزاره اول قبل ازمیلاد در خلال دوره های هخا منشی و یونان وبا ختری ادامه پیدا میکند . قابل ذکر است که‌باوجود این مدت دوام سروی ،در بالاحصار کندز از نصف روز تجاوز نمی کند . مرحله اخری کار طبعاً مطالعه موادواسناد بدست آمده از ساحه مورد مطالعه است . وظیفه وکار اصلی درینجا، هما نامطالعه سیرمیك است که‌اکثراً درین مورد غفلت صورت می گیرد. در اثر موارد تنها وتنها بوسیله سیرامیك است که ساحات از نگاه کرونو لوژی مطالعه شده، در نتیجه بقایای کانال های مربوط به این ویا آن ساحه نیز تاریخگذاری میگردند. حتی گفته میتوانیم که سیرامولوژی ، تهداب مطالعات ماو کلید رمزیك ساحه باستانی میباشد. علاوتاً مطالعه سیرامیك، اساس تمام‌نتیجه گیری های ما درباب ساحه موردنظر ، در قسمت مشخص کردن ادوار باستانی ویا تغییروتحولات یك‌عصر به‌عصردیگر تاریخی،از نقطه‌نظرمختلف تشکیل میدهد. مثلا: شیوه اسکا ن مردمان، سیستم های آبیاری،منا طق بود وباش وطرز آبادی سر زمین و غیره را نشان میدهد. بنا بر ین یك شناخت وآگا هی دقیق وعمیق سیرامیك تمام افغا نستان، جهت پرو گرام سروی ساحات، از هر قراریکه با شد ، مطلقاً لازم و ضروریست . از همین باعث ،تشکیل یك اداره سیر امو لوژی‌که به‌صورت مناسب مجهز باشد (مثلا دیپوی - سیرامیك، کلکسیون های نمونوی ، اطلس های تیپو لوژیك وغیره) ، بنظرم مکمل ومهتمم بسیار ضروری هر طرح اطلس باستا نشناسی‌بوده که طبعاً یك‌قسمت زیاد آن‌سروی‌های باستانی استناد دارد .

تاریخ گذاری‌آثار وبقایای‌باستانی در سطح زمین ، باوجود این ،هدف آخری فعالیت ها ما نخواهد بود . باید متعاقباً دوسیه های نهائی ،در باب هر ساحه (حاوی تشریحات ، رسم ها وعکس ها) ترتیب گردیده، نقشه های بسیار جامع وپرمحتوی که طرز توزیع وانتشار آثار وبقایای باستا نی را درابعاد زمان ومکان‌ارائه دارد ،نیز تهیه گردند. در قدم‌بعدی تمام اطلاعات فوق که در نقشه و دوسیه ها وجود دارد، از جهات مختلفه تجزیه وتحلیل گردند . مگر آنکه تقدم واو لویت به‌پروگرام های حفاظتی ساحات(حفریات‌جهت نجات آثار از تخر یبات ، تد ابیر لازمه جهت حفظ‌آبدات وترمیم‌کاری) نسبت به تحقیقات تاریخی ،عاجل‌و ضروری تر تشخیص گردد. در هر دو صورت، اطلاعات جمع آوری‌شده در کتلاك ،دراداره اطلس باستا- نشناسی، تهداب واساس آسناد ضروری را در باب ساحات باستانی ، بدست میدهد. اما چقدر وقت‌وچه مقدار پول جهت پرو گرام سروی های قبل الذکر لازم خواهد بود (شکل۷) .«اطلاعات اساسی» درباب تمام سر زمین باستانی افغا نستان بدست آید؟ در چند سطر بالانوشتم که این پرو گرام های تحقیقاتی میتوانند که بسیار سریع ونسبتاً کم مصرف باشند: مثال و نمو نه کار هئیات مشترك افغان و فرانسه که قبلا یاد آوری کردیم، درین باب خیلی آموزنده است. بدون آینکه در جزییات محاسبه داخل شویم

میتوانیم با صراحت و اطمینان کامل اظهار داریم که حدود پانزده پرو گرام مشابه هئیات مشترك قبل الذکر افغان وفرانسه کـه هریکی بـالای چهار ویا پنج سال مطالعه و سروی اساس داشته باشد، جهت بدست دادن عناصر و آساسات یك اطلس باستا ـ نشناسی نسبتاً کامل تمام سر زمین افغا نستان کفایت میکند. فـرض کنیم که ما قادر به تشکیل سه ویـاچهار تیم تحقیقاتی جهـت سـروی گردیم ، به قسمیکه هر یك، حداقل یك سیرا مولوگ (متخصص تیکـرشناسی) با وقت کافی داشته باشد: هدف که تهیه اطلس باستا نشناسی است ، درظرف کمتر از بیست سال، بدست خوهد آمد . اما در موردمصارف و خرج عملیات تحقیقا تـی ، تا اندازه ای حدس زده میتوایم با در نظر دشت اینکه مخارج اساسی درین قبیل پرو گرام ها به دو نوع است: یکی پول خریداری ومراقبت یك وسیله نقلیه است که با شریط زمین های مورد مطالعه مطابقت داشته باشد (جیپ ویا لاری های کو چك). دومی معاش محققین موظف است برای بقیه مصارف (سامان آلات توپو ـ گرافیك یا نقشه برداری ، عکا سـی وخریداری نقشه ها وغیره) یك بودجه نسبتاً ناچیز کفایت میکند .ومبحث خود را باید پیشنهاد ایـن مسالـه اختتام می دهیم که :آینده اطلـس با ستا نشناسی افـغا نستان ، در تحلیل نهائی، کمتروابسته به مسایل بود جوی ومالیست ، بلکه زیاد تـر مربوط به یکسلسله تصامیم اداری و دولتی میگردد. یعنی عملی ساختن طرح مذکور ، نسبت به مسایل مالی، زیاد تر برطرز استدلال ، قـدرت تصمیم ومسایل فکری اتـکا دارد . ژان ، کلود، گردن

تو ضیح اشکا ل

شکل ۱ـ مثال اطلس باستانشنا سی که بعد ازیك سروی جلگه تلقان در شمال شرق افغا نستان در سال ۱۹۷۸ ترتیب گردیده است .معنی سمبول هاییکه ساحات مختلفه را نشان مید هند، قرار ذیل است :

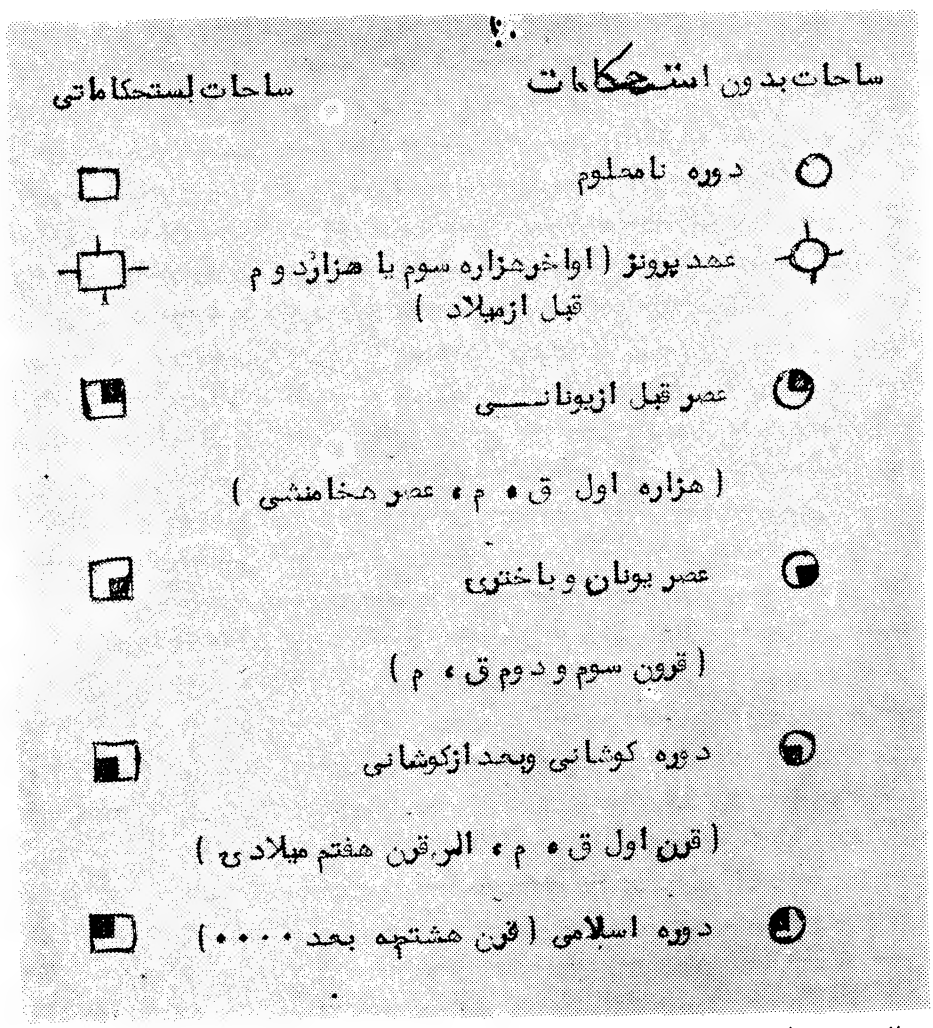

شکل ۲ـ مثال دوم اطلس کـــه کثرت و تراکم ساحات باستا نـــی را در جلگه دشت قلعه نشا ن میدهد (سروی سالها ی ۱۹۷٤ـ ۱۹۷٦) جهت توضیح سمبول ها بشکل (۱) مراجعه شود .

شکل ۳ـ نوعیت اطلاعات قا بل‌درج در ورقه های کتلاك ساحـات با ستا نی :

نام ساحه ... نمبرریفرنس

ولایت ... ولسوالی

مختصات جغرافیا ئی : عـرضـ‌البلد ... طول‌البلد

موقعیت ساحه وراه رسیدن‌به‌آن

تشریحات ...

رجوع به دوسیه هـای تکمیلـی‌احتمالی ذیل صورت گیرد :

نقشه ، تصاویر عکس‌ها

سروی ... (تاریخ ونام ها)

مواد جمع‌آوری شده ازسطح‌زمین محل‌نگهداری آن

تاریخگذاری (کرو نولوژی)

استناد دارد بـالای (معـماری، کتیبه ها، سیرامیك، متون وغیره) ساند اژها، حفریات (تاریخ‌ونامها).

مالك ساحه

حالت ومسایل حفظو مـراقبت،سا حه

تدابیر لازمه حفظ ونگهداری

مراجع ومنابع بیبلیو گرافیك

شکل ٤ـ یکی از طرق‌ایکه تجسس‌و تحقیقات را در کتلاك عـمـومـی ساحات با ستانی آسان می سازد.سمبول و علامات مختلفه ایکه بـه هر ورقه کتلاك متصل است‌مـثلا : منـطقه ، د و ر ه تـا ر یخی ، مساحت ساحه ، نوعیت ساختمـان‌هائی مرئی وقابـل دید و غیـره را نشان میدهد . مفهوم این سمبو ل‌ها توسط معانی ایکه از قبل برایشان تعین شده میباشد ، تصریح‌خواهدگردیده بدینترتیب خواهیم توانست به سرعـت با ترکیـب و امنتـراج‌سمبول های مورد نظر، اطلا عا ت لازمه را در یافت نماییم . بطورمثال«تمام ساحات باستانی عصرکوشانی منطقه تالقان را که دارای مساحت‌حداقل یك هکتار بوده و حاوی‌آثار و بقایای استحکامات‌وغیره باشد» .

شکل ٥ـ این نقشه وسعت‌ناحیه ای را در شمال شرق افغا نستا ن نشنان میدهد که توسط هیئت‌مشترك باستا نشناسی افغان و فرانسه در طی پنج کمپاین تحقیقاتی (۱۹۷٤ـ ۱۹۷۸) ،از نقطه نظرباستانشناسی سروی گردیده است .

شکل ٦ـ پانزده‌دوره ایکه‌بوسیله مطالعه سیرامیك سطح زمین‌مشخص میگردد. سیرامیك فوق در جریـان سروی باختر شرق (۱۹۷٤ـ۱۹۷۸) ، جمع آوری شده اند .

شکل ۷ـ طرح فکری‌یك پروگرام سروی باستا نشناسی و اجر ای‌آن در ساحه عمل :

ـمرحله اول: مطالعات مقد ماتی قبل از اجرای عملیات بالای ساحه مور دنظر .

ـ مرحله دوم : کار بالای ساحه مورد نظر

ـمرحله سوم : تهیه و تـرتیب

موا دواسناد جمع آوری شـده در ضمن سـروی .

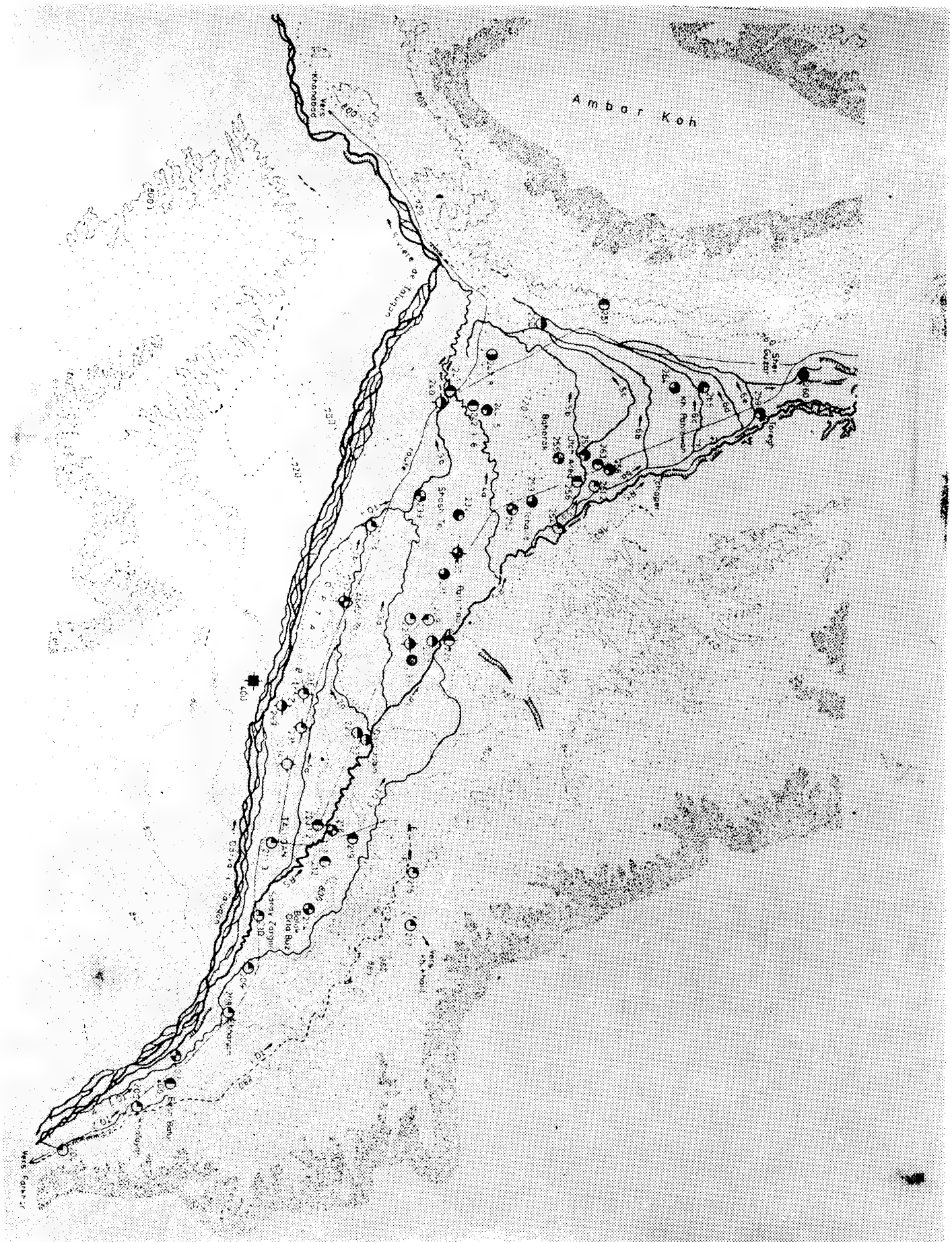

شکل (۱):

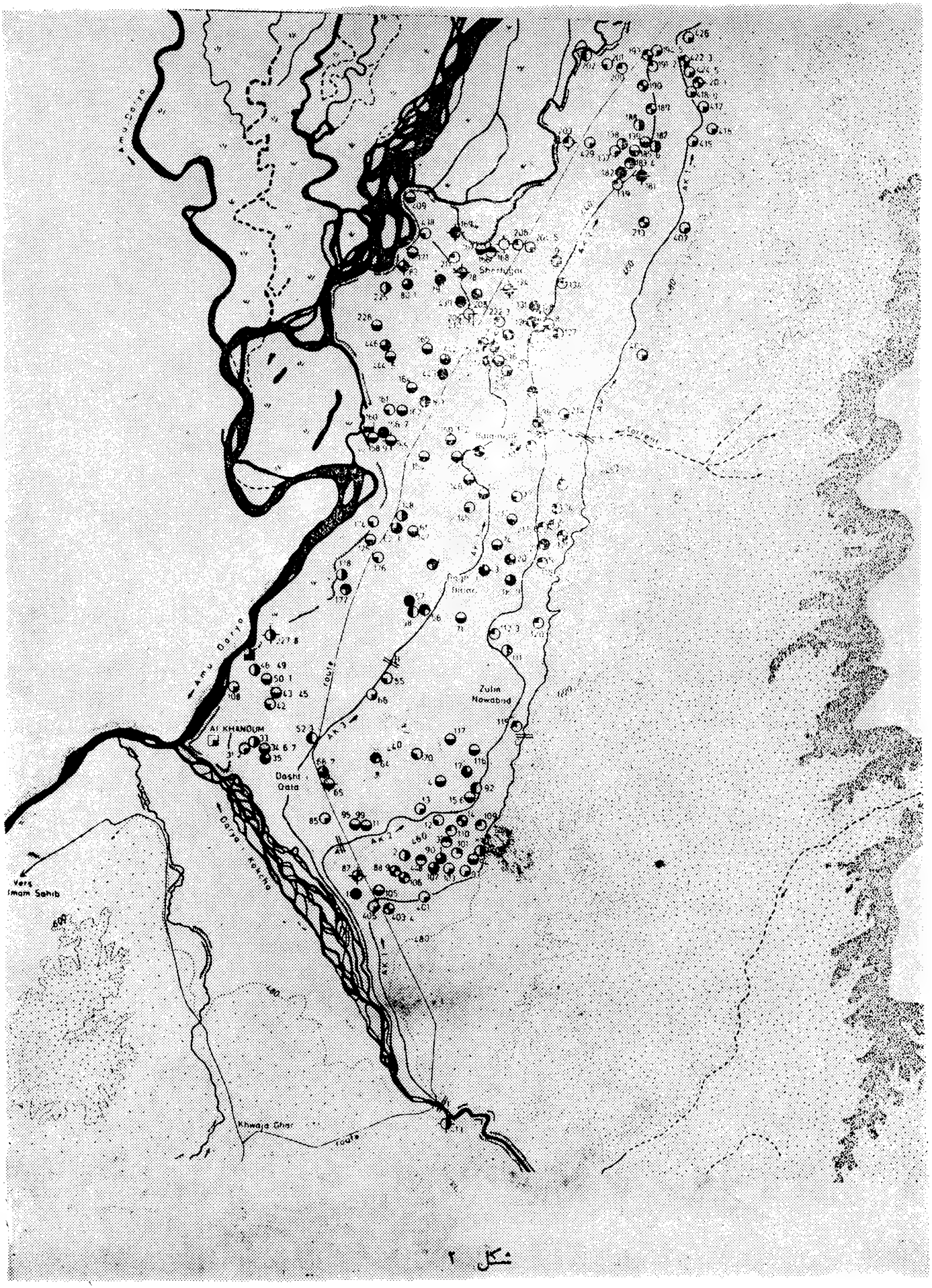
Amu Darya
Amu Darya
Sherabad
Zulm Nowabad
Dasht Qala
AK 3
AK 2
AK 1
Qala Kokna
Khwaja Ghar
Qala
Torrent
Torrent
Qala
Vers Imam Sahib

شکل ۲

شکل : (٤)

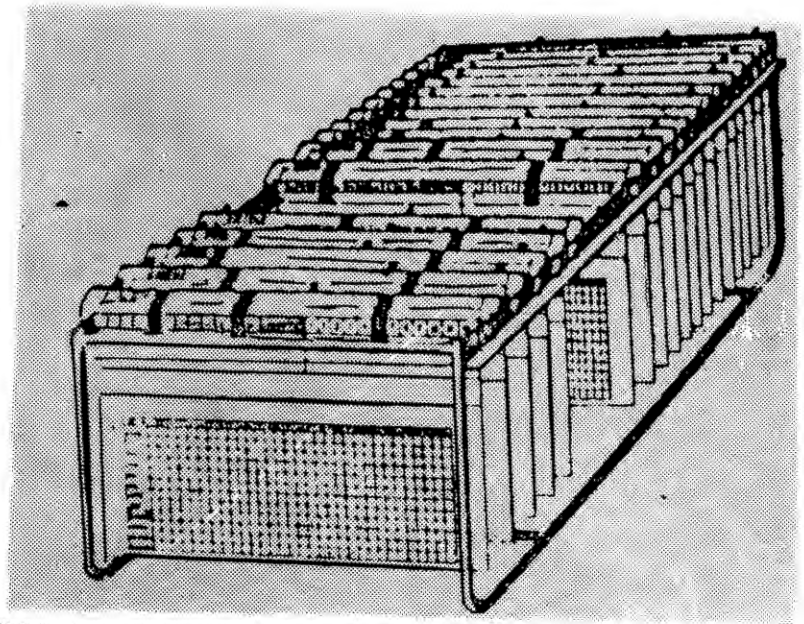

شکل : (٦)

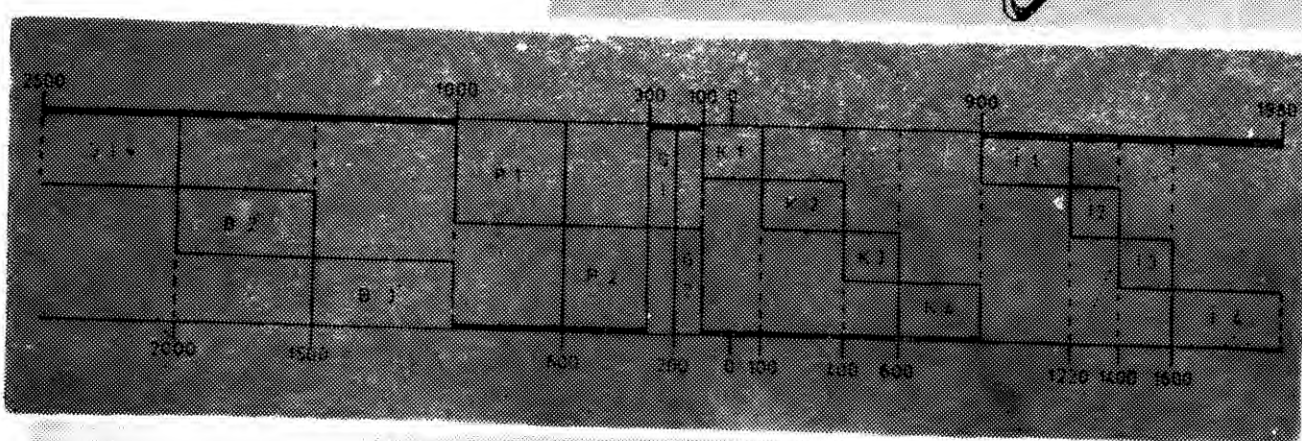

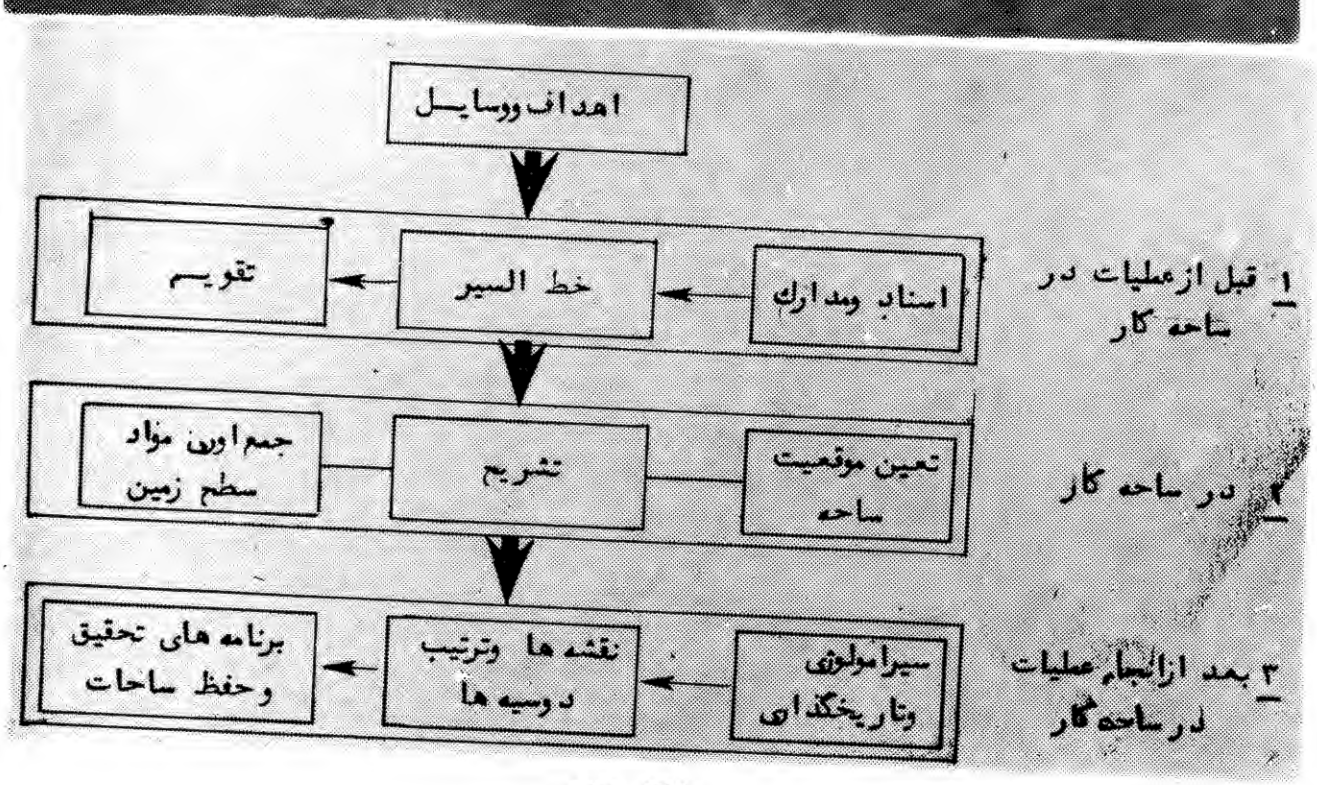

شکل :(۷)

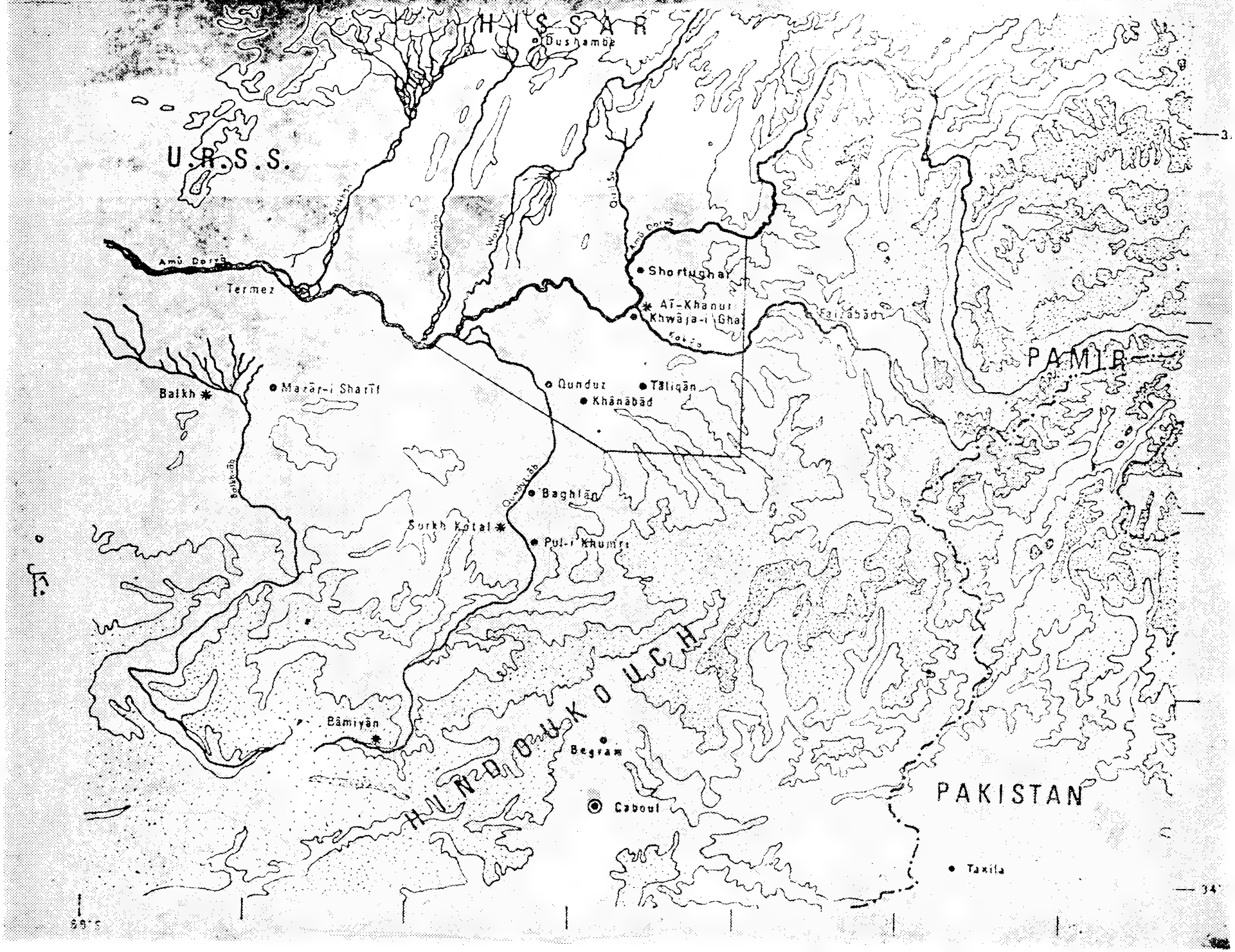
HISSAR
Dushambe
U.R.S.S.
Amū Darya
Termez
Kafirnigan
Wakhsh
Vakhsh
Qūl Āb
Amū Darya
Shortughay
Aī-Khanum
Khwāja-i Ghar
Kokcha
Fayzābād
PAMIR
Balkh
Mazār-i Sharīf
Qunduz
Tāliqān
Khānābād
Balkh Āb
Qunduz Āb
Baghlān
Surkh Kotal
Pul-i Khumri
HINDU KOUCH
Bāmiyān
Begrām
Caboul
PAKISTAN
Taxila
34°

نو یسند ه :
انجنیر احمد شکیب «سالك»

نه گنبد بلخ یا حج پیاده

نخستین عبادتگاه مسلمانان در افغانستان

سالهای قبل هنگا میکه محصل بودم از بلخ دیدن کردم .بلخ به صورت کل‌ازجهات‌تاریخی وفرهنگی آنقدر مشهور است که در این‌مختصر ذکر قدامت و گذشته آن لازم‌نمی‌افتد .

باری در ضمن آن سفر از مسجد کوچکی که در نزدیکی بلخ موقعیت دارد نیز دیدن نمودم که با وجود کوچکی آن از جهت ساحه ، خرابه های آن عظمت گذشته های دور را بخوبی نمایان میسازد .

یك نام این مسجد حج پیاده‌میباشد ونام دیگر آن که از طرز سا ختمان آن منشا میگیرد نه‌گنبد است وباشند گان محل نیز آنرابه همین نام ها معرفی کرده اند. من درهمان وقت یاد اشتها ئی‌به صورت پراگنده از آن گرفتم تا درفرصت مناسبی آنرا تنظیم نموده بدست نشر بسپارم وحال که از آن زما ن چندین سال میگذرداین‌فرصت دست داده است. در این مقال نخست نظر دانشمندان خارجی را که‌مطالعاتی در مورد نموده اند، باتشریح خصوصیات آبده تقدیم خوانند گان گرامی خواهم نمود و در اخیرآنچه را به حیث یك نظر کاملا جدیدتهیه نموده ام ،به معرض قضاوت قرار مید هم .البته در سرا سر متن کوشش شده است به آن مطالبی‌که در قسمت‌ارائه نظر نیتجوی کمك میکند ارجحیت خاص داده شود .

طوریکه در نقشه افتاده به‌ملاحظه میرسدمسجد یك‌طرح تقریباً مربع‌را شکل میدهد که‌اضلاع آن در اندازه گیری که توسط کالیناپوکو چینکوا صورت گرفته است از بیرون (۱۹٫۵ در۲۰) متر ودر داخل با در نظر داشت پهنای دیوارها (۱۸٫۳۰ در ۱۵٫۵۰) مترمیباشد ،محوراصلی آن نسبت به خط شمال وجنوب یك زاویه (۳۸) درجه را میسازد ،به‌این معنی که فرورفته گی دیوار جنوب غربی که به شکل محراب است تقریباًبه سمت قبله منطبق میگردد واین خود مهم ترین دلیل است‌که‌ما بنای مورد بحث رامسجد مینامیم .

آبده بر علاوه ستون پایه ها ی که به صورت جفت ها در پهلوی دیوار قرار داشتند ، شش ستون پایه آزاد داشت که از آن جمله‌چهار ستون پایه آن هنوز پابرجا و دوی آن افتیده است. از مجموع آبده چیزهای کمی باقی‌مانده است،قسمت های از سه دیوار احاطوی (البته نمای اصلی آبده باز بوده است) چهار ستون پایه که قبلا متذکر شدیم کمان های وصل کننده‌ستون های موجود با تزئینات مربوط آن‌یك تعداد از جفت ستونك های کوچك متصل به دیوار در سه طرف‌محاط مسجد... و آواری که از بقایای‌گنبد ها وقسمت های فرو افتاده مسجد بروی صحن افتاده است تمام مواد مطالعه ما را تشکیل میدهد .

جهت ایجاد تسهیل در مطالعه آبده مورد بحث و تعیین تاریخ تقریبی اعمار آن در عدم موجودیت

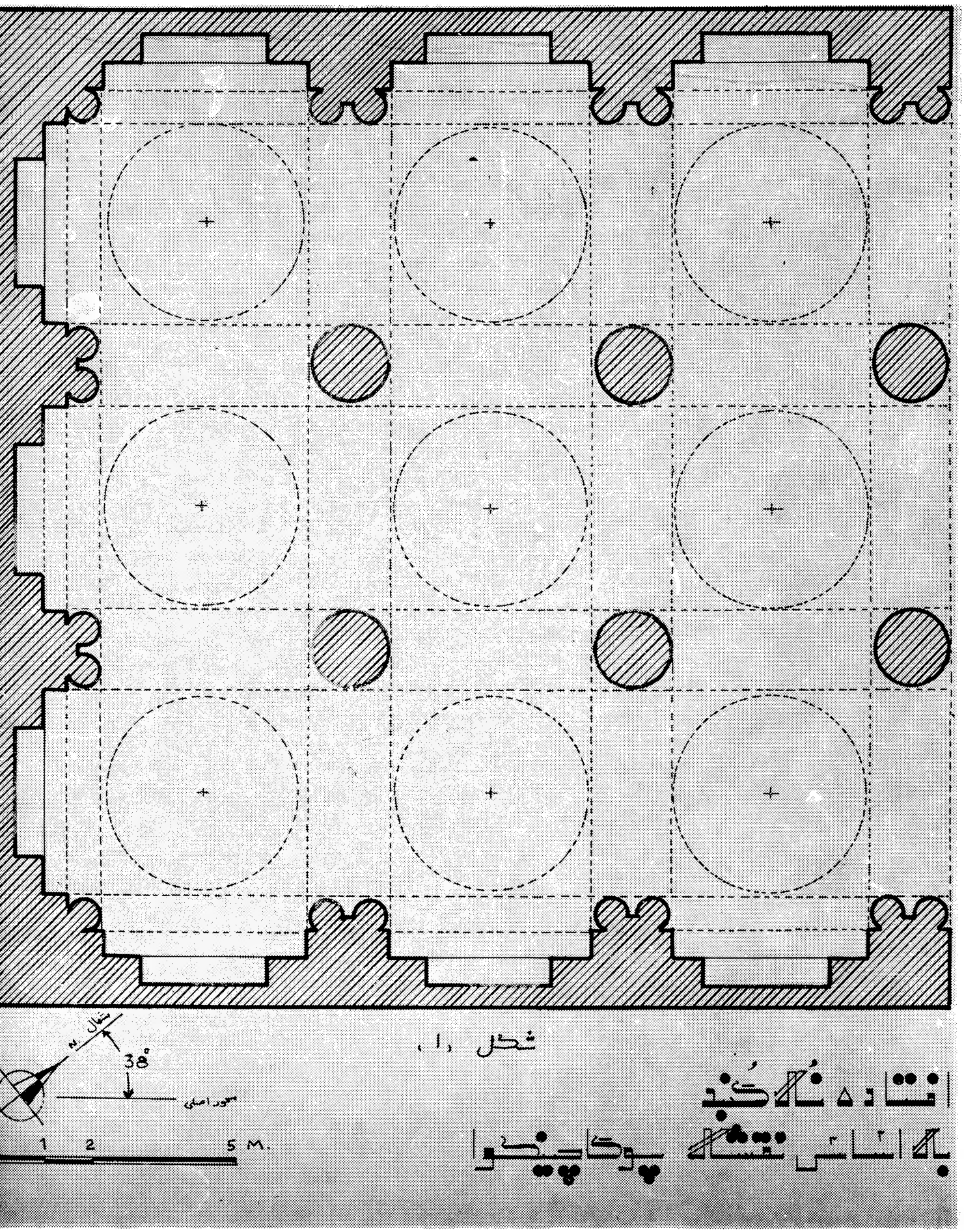

شکل (۱)

اثاث ثابت

پلان تیشه پوکاتیرا

کتیبه ویا سند کتبی ممد آنراتحت عناوین مختلف وجداگانه مورد تحقیق قرار میدهیم :

(نقشه افتاده ساختمان :شکل(۱)

افتاده مسجد هما نطور که متذکر شدیم تقریباً چهار گوشه‌ئی است‌که توسط شش ستون پایه بزرگ‌مدور به نه مربع کوچکتر تقسیم شده است اضلاع این مربع هر کدام چهار متر وده سانتی میشود که به این اساس قطر گنبد های مربوط هر کدام در قسمت شروع گنبد نیز همین اندازه (چهار مترو ده سانتی)است .پوگا- چینکوا دانشمند روسی در مقاله‌خود این مسجد را با پلان افتاده مسجد چهار ستون واقع در خرابه ها ی شهر ترمذ تشبیه نموده است(۱) (تاریخ اعمار آن یکی حسب کتیبه‌ئی که خوانده شده ۱۰۳۲م تعیین گردیده است) ولی شباهت‌درتعیین تاریخ اعمار نه‌گنبد به‌ماکمکی نمیکند ، زیرا مسجد چار ستون مربوط‌قرن یازده میشود و نظر به دلایل‌سبك شنا سی مهند سی اسلا می نه‌گنبد قبل از آن واقع میشود .

(پوگا چینکوا آنرامربوط قرن‌نهم ، ایزا کولمبك مربوط قرن دهم و ملکیان شروانی آنرا مربوط قرن هشتم میلادی میدانند) .پلان چار گوشی را که با نه گنبد مسقف ویا حداقل به‌نه‌مربع‌کوچك دیگرتقسیم‌شده باشد میتوانیم در آثار معماری قبل از اسلام جستجو نماییم .

در باستا نشناسی افغا نستا ن از گذشته های دور تا دوره‌تیموریان آنرا به یك مرکز قبل از اسلام بنام کوشك (۲) مقایسه نموده اند. در مورد چنین نگاشته شده است : «مابايد يك سلسله ممیزات را از یك مرکز قبل از اسلام نیز مد نظر بگیریم .این مرکز که بنام کوشك است ویك مربع کوچك را که‌قابل مقایسه با مسجد عباسی ها (مراد مسجد نه گنبد میباشد) است احتوا میکند .قسمت داخلی آن به نه مربع کوچك و مساوی تقسیم شده است‌که هر کدام بایك گنبد مسقف‌است»(۳)

افزون بر ان باید یاد آور شدکه سیستم ساختن عمارات با ستون‌پایه های مرکزی در خراسان ودر سبك معماری قبل ازاسلام ساسانی‌سابقه بسیار طولانی دارد ، در حالیکه مساجد اولیه اسلام در قرون هشتم و نهم و حتی بعد از آن در بغداد ، سامره دمشق و کوفه سبك به خصوصی داشتند که عبارت میشد از یك حویلی‌مرکزی مستطیل یامربع معمو لاباحوضی جهت‌وضو گرفتن‌که در اطراف این صحن مرکزی دهلیز های ستون دارواقع میشد ودرسمت قبله تالار اصلی مسجد جهت ادای نماز ساخته میشد . در شماره‌صدو شانزده مجله «هنر ومردم» بعد از هشت نقل قول از کتب مختلفی‌که در مورد هنر اسلامی نگاشته شده است در مورد نقشه‌یی که منسوب به این سبك ساختمان شده چنین نتیجه گیری‌میشود :«یك‌حویلی‌مربع یا مستطیل در داخل ، یك تالار ستوند ار در سمت قبله، یك یاچند ردیف رواق در سه سمت دیگر مجموع مسجد را شکل میداده است و از حوضی وسط و متعلقات نیز یاد شده است .گو اینکه عبا رات مختلفی چون صحن وطاقها ودهلیزها تالار ستون دار ، صحن و روا ق‌وزیر طاقی ستون دار ، صحن و حرم ، حیاط احاطه شده از رواقهای سر- پو شیده ،محو طه وسایبا نها وغیره بکار رفته است) (٤) حالانکه مسجد نه گنبد با خصو صیا تی که از نقشه افتاده آن شرح شد، بکلی فا قد لخصو صیات مسا جد به اصطلاح با سبك بدوی عرب میبا شد !

باری آنچه از جنبه های مختلف مطالعه نقشه افتاه نه گنبد میتوا ن یا داشت نمود اینست که درنقشه متذکره تا ثیرات مهندسی‌قبل‌از - اسلام وسده های مقارن ظهور اسلام را نمیتوان ازنظر دور داشته ، در حالیکه مساجد اولیه اسلام‌دربغداد، دمشق، سامره، کوفه ومدینه راکمتر میتوان در نقشه افتاده آن جستجو کنیم و این موضوع ما را ترغیب - میکند که در مورد تاریخ‌اعمارمسجد دقیق تر اظهار نظر کنیم وآنرازیاد تر به قرون اولیه اسلامی ودرجمله اولین مساجدی حساب کنیم که‌قبل از ایجاد یك سبك معین برای اعمار مساجد آباد شده است .البته بادرنظر داشت پس منظر تاریخ بلخ مقارن- ظهور اسلام وحملات اولیه اعرا ب به این خط واولین عمر انا تی که بعد از استیلای عرب در بلخ‌صورت گرفته است (و مختصری از آنرا در قسمت اخیر این مقال مطالعه‌خواهیم نمود) ما را به اظهار این نظر کمك زیاد میکند .

مواد سا ختما نی :

از باز مانده های مشهودخشت‌ها بروی خرابه و زیر آوار چنین بر- میاید که گنبد ها از خشت پخته‌بوده است .این‌خشت دارای‌اندازه(۳٫۵ در ۲۱در ۲۲)سا نتی متر میبا شد . همچنان ستون پایه های مدورمر - کزی و ستو نك متصل به دیوارنیز از خشت پخته است ، ولی در با بعضی خشت های که ابعاد شان (٤٫۵ در۹در ۱۰ الی ۱۵) سانتی متر است مقابل میشویم . خشت های طا قهای سه دیواز احاطوی اندازه ها (۳۰در۳۰ در٦) سانتی متر را دارند . این اندازه‌ها را در خشت های اکثر آبدات اسلامی قرون هشتم ، نهم و دهم میلا دی یافته میتوا نیم که بطور مثال از آبدات ذیل‌نام برده‌میتوانیم :مسجد مغاك عطاری قدیمی در بخارا،زیارت میر سید بهرام در خرابه های قدیمی شهر کهنه ترمذ ،در نایئن‌قرن دهم و در دامغا ن قرن هشتم یا نهم....

کچ ومواد چونه ئی ،گل، ریك ، خشت خام وغیره نیز در این بنا ها

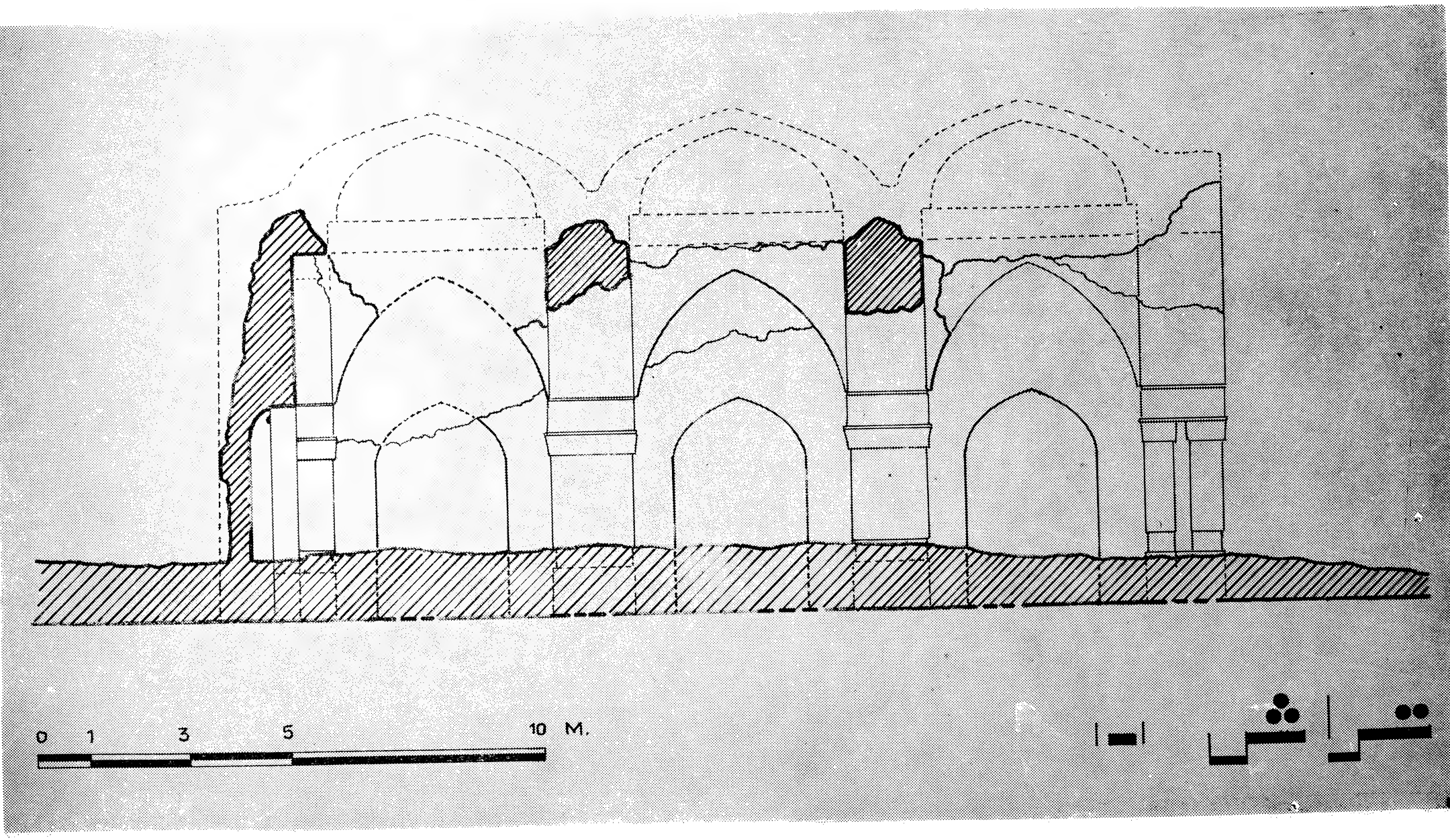
0 1 3 5 10 M.



شکل [۳]، طرح نیلوفر که در بغلی ها کار شده است



شکل ۴ طرح های شش برگی در میان تزئینات اطراف آن

شکل ۱۵ تزیینات

طرح تزیینات مسجد بادام خان تهیه ۵

بخش بررسی

تهیه‌ی حاج بخدام

طرح کریمی



تصویر شماره‌اول: نمای عمومی‌مسجد، گل ها ی لو تس در بغلی ها جلب‌تو جه میکنند .

جهت محکم نمودن خشت ها به هم دیگر ، اعمار دیوار احاطوی ، به حیث مواد تزیینی بکار رفته است و همه یی این مواد به نحو ی از انحا سابقه استفاده طولانی در منطقه دارند .

آنچنا نیکه نتایج تحققیقات‌لابراتواری نشان داده است گچ‌نخودی رنگی که از آن در این آبده استفاده بعمل آمده است از اثر پختن آن توسط حرارت متعادل گیاهان وبوته ها بدست آمده (٥) که معمولا جهت تزیین و گچ بری بکار رفته است .

در تمام بنا جاییکه دیواربا ستون پایه متحمل بر داشت وزن و قوه وارده بوده از خشت پخته کار گرفته شده است ودر هر جاییکه این قوه عمل نمی کرده (مانند سه دیواری که مسجد را احا طه کرده است(از خشت خام استفاده‌به‌عمل‌آمده است

ستو ن پا یه ها :

ستون پایه های مرکزی باقطر (١٥٦) سانتی متر و ستونك های متصل به دیوار به شکل جوره‌ای‌هر کدام با قطر (٧٤) سانتی متر از خشت پخته یی که ابعاد آن قبلا ذکر شد ، ساخته شده اند.این خشت ها در محیط بیرونی ستون ها به شکل شعاعی تنظیم شده اند،

طوریکه در قسمت نزدیك به مر کز دایره با هم متصل ودرد دور تر ین نقطه از مرکز دایره‌ستون پایه‌فاصله دار هستند . این خالیگاه مثلث نما در پلان افتاده ستون پایه در نمو د بیرونی طرح تزئین را بشکل منظم نما یان میسازد که یکنوا ختی و یکد ستی خاص را در نمای ستون‌ها بو جود آورده است وبه ویژه اینکه در هر قطار خشت حفره مستطیلی اولی در فاصله میانی دوحفره زیرین قرار میگیرد . عمق این حفره ها دوالی سه سانتی متر اندازه شده و بخوبی میتواند در او قات مختلف روز سایه روشن ایجاد کند. (تصاویر ٣ر ٤ ر٥)

در قسمت پا یین ستو ن جاییکه در زیر آوار مدفون است‌یك حاشیه پهن تزئینی که طرح های‌آن بابقیه تزئینات‌مسجد هماهنگی دارد کار شده است . این قسمت تزئین رامن در همان سفر قبلی خودبه‌کمك و سایل ابتدائی ازخاك بیرون‌نموده بودم . وآنطوریکه پوگا چینکوا نگاشته است در قسمت های‌پائین برآمدگی یك زیر ستونی نیز مشخص است (٦) که فعلا زیر آوار مد فو ن میباشد به هر صورت در قسمت بالای ستون در ارتفاع تقریباء دو متری به قطر ستو نچند سانتی افزوده میگرددکه این‌افزودی توسط گچ وصرف جهت تطبیق طرح های تزئینی با گچ بری به وجود آمده است وحدود ٣٥ سانتی متر ارتفاع دارد وتمام ساختمان تنها قسمتی است که تزئین آن در ستون ها ی مرکزی وجوره ستونك های متصل به دیوار باهم ویکی ومشابه‌میباشد (تصاویر (٨و٩) و شکل (٥)بالاتر

از آن‌سر ستونی چار گوشی که‌طول هر ضلع آن مساوی با قطر ستو ن میباشد ، یعنی دایره سطح ستو ن به داخل مربع سر ستون محاط میبا شد قرار دارد .ارتفا ع این سر ستونی‌در حدود سی سانتی متر میباشد و اتکای کمان هایی‌میباشد که از همین قسمت شروع میشوند و ستون ها رابه‌هم‌وصل‌میکنند ودر عین حال‌مرکز تعادل قوه های‌وارده ایست که از وزن مجموعی کمان ها وسقف حاصل میشوند .(تصاویر ۳ر٤ر٥ر٨و٩)

کما نها : (تراش ۱-۱) دیده شود (۷)

از سر ستو نی ها آغاز میشوند و زیاد تر شکل هلالی یا نیم دایره را دارند و تنها در قسمت بالاترین (تیزه) خود کمی نوك دار میشوند (چناقی).این موضوع نه تنها در کمان های حامل گنبد ها،بلکه‌در طاقنما ها نیز صدق میکند . تمام‌قسمت های این کمانها به‌شمول بغلی های (۸) دو طرف وزیر طاقی ها همه با یك لایه گچ بری با طرح های نباتی و هندسی مزین شده‌اند. و در همین بغلی هاست که یك‌طرح تزئین به شکل یك گل نیلوفر (١٦) برگی به‌صورت‌برجسته کار شده است.

متا سفانه از قسمت های با لا ی ساختما ن چیزی بجا نمانده تادرباره نوعیت سا حه تحول چار گوشی ها به گنبد اظهار نظر قطعی نمایم .که از نوع متك سقفی (۹) یا گوشوار، بوده ویا از نوع متك دامنی (۱۰) ؟ اگر چه پوگا چینکوا در جایی‌ازمتن خود آنرا از نوع دومی ذکر نموده است ،ولی درمورددلیلی‌نیاور ده و آنچه از تراش مربوط که در مقا له او رسم شده برمی آید، خلاف این‌گفته اش‌راثابت میسازد لذا به آن‌متکی‌شده نمیتوانیم (۱۱) به‌هر صورت‌چون اکثریت‌وحتی میتوان گفت عموم آبدات اسلامی که تا حال کشف و مطالعه شده اند از نوع متك سقفی یعنی گو شواربوده اند لذابا حدسی قریب‌به‌یقین‌میتوان حکم کرد که این آبده نیز نمیتواند استثنا باشد وآنچه این گما ن را تقو یه میکند ار تفاع موجوده دیوار های عمودی وبلندی کمانها است‌چه متك نو ع دامنی از ارتفاع‌کم‌شروع میشود تا بتواند سطح مربع را به دایره گنبد تحول دهد .

در مورد گنبد ها که کاملا فرور - یخته است بمشکل میتوان ابرازنظر نمود که آیا نیم کره کا مل بوده یا دارای مقطع چناقی و نوك داریااینکه از نوع گنبد های‌هموار، در اصل اظهار این مطلب که پو شش سقف این مسجد تذر بوده یا گنبد خود قابل تامل است .ولی اسم مسجد که یقینا سینه‌به‌سینه‌به ما رسیده‌است و تقسیم ساحه به نه‌مربع کو چك (که در صورت تذر بودن به آن‌ضرورتی احساس نمی شد) این اجاز ه را به ما میدهدکه به صورت قطع‌در این باره حکم نماییم که مسجد توسط نه گنبد همسان مسقف‌بوده است

و هما نطو ریکه قبلا متذکر شد یم، منشا این نوع پوشش را باید در معماری قبل از اسلام در هنر های ساسانی‌و بو دایی جستجو کرد .



تصویر شماره دوم:نمای عمومی مسجد از یك زاو یه دیگر .

تصو یر شماره سوم :جفت ستـو ن های متصل به دیوار، در قسمت بغلی کمان به لوتس ها تـو جه کنیـد .

تز ئیـنا ت :

مهمترین و در عین حال دلچسپ ترین مو ضوع برای مطالعه‌شنا خت سبك این مسجد که تاحدزیادی‌دست نخور ده باقی مانده است تزئینا ت آن میباشد و از همین نگاه برر سی کامل آن جهت تعیین تاریخ دقیـق تربرای‌این‌مسجد با مقایسه‌به‌تزئینات همنوع آن در نقاط دیگر قابل دقـت و اهمیت است .

در بر خورد اول آنچه بیننده رابه خودجلب میکند،همگونی ویك‌نواختی خـا صی است کـه در تز ئینـا ت سر تاسری مسجد به چشم میخـورد به صورت دقیق تر اگر مطلب راادا کنیم اینست که هیچ تزئینا ت بـه تنهائی و منفردانه میتواند نظر مارا به صورت مشخص به خود معطو ف دارد . در حالیکه در مجموع و بـــه صورت کل هما هنگی خاصی‌راتجسم میدهند و به عظمت این مسجد که از لحاظ سطح افتاده ساحه کوچکی را اشغال نموده است (۳۹۰متر مربع) می افزاید .

در تزئینات از طرح های نبا تـی به صورت عموم زیاد کار گرفته‌شده است .این طر حرا که شامل برك‌های تاك برگ های درخت خرما، برگـك توت ،باد امچه ها، پیچك های‌تـا ك وغیره میشود بیشتـر پـس منظـر ومنشاء قبل از اسلام دارند .بر گ تاك مهمتر ین مثال میبا شد که ازآن به کثرت استفاده شده است ، طرحی است که هنر مندان سا سانی مقارن ظهور اسلام قبل از آن‌در تزئینـات خود آنرا بکثرت مورد استفاده‌قرار داده اند . رشته های مرواریدمانند و طرح های دیگر نظیر شعله نیـز چندان اسلامی نیستند. دلچسپ ترین موضوع در تز ئینات نه گنبـد تلفیق کا مل طرح های متذکره است با طرحهای هندسی چون دایره ،چار گو شی ،سه گوشی شش گو شی های‌فشرده شده‌از دو طرف، خطوط موازی تاب خورده.... وغیره که‌در کمتر بنائی از آن زمان به این‌مهارت و دقت صورت گرفته است وهمیـن ویژه‌گی است که به نه‌گنبدارجحیت خاصی می بخشد .



تصو یرچارم :ستون پایه های‌مرکزی.

(لیزا گو لمبك) در مورد چنیـن ابراز نظر میکند :«طرح های‌تزئینی تقریباء تمام سطح را پر ساختـه اند . ودر آنها خطوط عمیقی بریده شده است در نتیجه پس منظـر در مقابل بر جسته گی های که به نظر می آیند خود به شکل یك طرح‌خطی با سایه عمیق شکل گرفته است‌که مو ثریت آن حتی در وقتیکه آنرا از نزد یك نیز مشا هده کنیـم کـم نمی شود. » (۱۲)

سایه های عمیق وپر کردن‌مطلق سطـوح بـا تزئیـن از مشخصـات مهندسی دوره امو یان میباشد کـه تا ثیرات آن بعداء در دوره عباسیان در سامره بخوبی مشهود است(۱۳)

پر وفیسور ارنست کو نـل در کتاب هنر اسلامی خود پیـرا مـون سبك امو یان چنین مینگارد:«آنچه در تزئین عمارات وتو لیدات‌صنایع مستظرفه اهمیت داشت این بود تا

تصویرپنجم:ستون‌پایه‌هااز زاویه‌دیگر

تصویر ششم :جفت ستون های متصل به دیوار.

سطوح را به طریقی بپو شا نند که در هیچ کجای آن تضاد خاصی که به وسیله کنده کاری به وجودمی آمد به چشم نخورد و از همه مهمتر اینکه در هیچ کجا نمی بایستی‌طرحی به تنهایی نظر بیننده را جلب کند بلکه به دنبال هم قرار گرفتن‌وتکرار یك طرح بدون تاکید در برتری یك قسمت بخصوص مورد توجه بود تا به کمك آن بتوان تاثیر کلی از یك اثر گرفت .» (١٤)

مطا لب فوق در مجمو ع‌با مسجد مورد نظر ما تقر یبا بکلی وفق‌دارد واگر به آن اکتفا میکردیم بی شك این مسجد را یك آبده دوره اموی‌می پنداشتم .ولی آنطوریکه پروفیسور کونل تذکر میدهد (١٥) در هنردوره امو یان قسمت اعظم طرح ها ی آرایشی (١٦) در تز ئینات سنگی بظهور میر سد وحتی در دوره های بعدی امو یان در قرطبه نیز کا ملا به چشم میخورد ، ولی در دوره عبا سیان با استفاده ازخشت‌پخته در کار های سا ختمانی از پو شش گچی جهت تزئین روبنا استفاده میگردید .

تزئینات نباتی وهندسی مسجد نه گنبد نیز توسط‌گچ بری خشت پخته کار شده است . در مسجد نه گنبد تز ئینا ت نبا تی به شکل ریا لستیك آن با مقایسه‌به تزئینات انتزاعی (١٧) بیسیار زیاد تر است. پرو فیسورکونل‌مینویسد :«تزئینات نباتی که به واقعیت نزدیك تراست در اوایل دوره عباسی زیاد تر استفاده میشد که‌تا اندازه‌یی گرایشی به سوی طبیعت در آن مشاهده‌ میشود .در مرحله دوم عبا سیا ن طرح‌های نباتی تاحد زیاد تغییر شکل مید هند بالا خره سبك از طبیعت دور شده برشی مایل (١٨) با طرح های‌گویاجانشین آن میگردد این تکامل آخری در حقیقت نشا ن

تصو یر هفتم :شروع کمان از سرستو نی (تزئینا ت هند سی‌ونباتی)

دهنده یك جنبش هنری در سامره‌ـ است .» (۱۹)

مو ضوع‌مهم دیگری که پروفیسور ارنست کونل به آن اشاره میکنـد اینست که او منشاء اصل این‌تکامل وجنبشی هنری را هنر اقوام جنوب روسیه وسواحل‌آمودریا جستجومیکند حتی مینو یسد :«که احتمال بـودن در مـنشـاء د یـگـر ی برای آن به هیچ وجه میسر نیست»

باری هما نطور که قبلا متذکـرـ شدیم تز ئینات محدود واحد هـا ی هندسی بجز در قسمت بالای‌ستون جاییکه ستون با سر ستون‌به شکل ما هرانه پیوند میخورد . هـرگـز تکـرار نمی شود وهمیـن تز ئیـن که در قسمت ذکر شده تمام ستون پایه ها تکرار شده، باعـث میشو د تا در نگاه اول متوجه تفاوت‌تزئین‌در قسمت های دیگر نگردیم . تز ئیـن فوق عبارت است از جوره بادام‌شکل که یکی به طرف دیگر ضم شده و ـ فاصله بین شان با طرح های شعله نما پر شده است و در قسمت پائین در حاشیه و در بین دو خط مو از ی حلقه های کو چکی که معمولا بـه رشته های مروارید تشبیه‌میشونـد قرار دارد که تزئین اصلـی را از ـ استوانه ستون پا یه مجزا می سازد. (شکل۵)

تصو یر هشتم :ساحه تحول ازستون، به سر ستـونی (تـزئیـن مشتر ك‌سا حه گو ل)



تصویر نهم:سر ستونی‌وساحه تحول (در بالای قسمتی از یك لوتس دیده میشود .)

مهمترین عنصر اساسی‌تزئینا ت نه گنبد را برگ تاك تشکیل میدهد که گاهی از روبرو گاهی از زاویه جنبی و به اشکا ل گو نه گون در تجسم های واقع گرا یانه و یا انتزاعی نمودار شده است .در همه جا دقیقاء به شکل های‌حسا ب شده و منظم با مد نظر داشت‌محور تناظر ستون و یا شاخه اصلی‌و یا حرکت ما رپیچی پیچك های تاك‌گچ بری شده است . در بعضی حصصی این برگها به صورت عمودی پهلوی هم و در همان محدوده هندسی‌معین تکرارشده اند .ما این نوع تزئینات را در قصر تیسفون ، در تز ئینا ت حکاکی شده تپه حصار (قرن سوم- و یا چهارم) در آبدات قدیم‌بخارا و بعد ها در دوره امو یان در بیت- المقدس و در قصر المشتی یا فته میتو انیم .ولی مثال های کاملاقابل مقا یسه با مسجد نه گنبد رابه‌گفته ملکیان شیروانی در سا مره که - تقریبا در فاصله دو هزار کیلومتری غرب بلخ قرار دارد یافته میتوانیم. (۲۱) آنچه میخواستم در اینجاتذکر دهم اینست که سامره ونه گنبدهردو میتوا نندازیك منشاء(شاید ساسانی)

تصویردهم : تفصیل تزئینات زیر کمان .

الهام گرفته باشند ویا اینکه نه گنبد از سامره متاثر است در صور تیکه اعماران بعد از سا مره باشد وحتی میتوان عکس قضیه را نیز بررسی کرد . یعنی اینکه اعمار نه گنبد مقدم است و سامره موخر ومهندس سامره تحت تاثیر معماری روایت شده نه گنبد بلخ در تزئینات خود آنرا بکار برده است .

تصویر (۱۱): برگ تاك در هنر گندهارا (کاپی از کتاب هنرقدیم) افغانستان .

ملکیان شیر وانی در مورد چنین مینگارد : «در نه گنبد عمل کرد متعادل طرحهای هندسی یك امتراج عالی رامینمایاند اندیشه‌کنده کاری ییکه در اواخر دوره ساسانی ظهور کرد بالاخره باعث‌به وجـود آمـد ن انواع حکاکی ها شد و همین اندیشه بود که سراسر ایران و خراسا نرا و بعد تمام جهان هنری اسلام‌راتحت استیلای خود آورد .» (۲۲)

در با ستا سنا سی افغا نستا ن از ادوار قدیم تا دوره‌تیموری‌به نقل قول از لیزا گولمبك چنین آمـــده است : « نوع مهندسی چنین به‌نظر میر سد که از خارج آمده باشـدو مهندسان بلخ‌معماری روایت شده‌یی راکه‌درشرق نزدیك وآسیای مرکزی از اوایل قرن نهم مو جود بود دوباره سازی کردند .» (۲۳)

تا چه‌حدامکانات درست‌بودن گفتار بالا مو جود است ،ممکن است در سا ختمان عناصر مختلف نه گنبد جزئیاتی روایت شده از معماری‌خارج دخیل باشد ، ولی طوریکه متذکر- خواهیم شد خود این مسجد قبل از قرن نهم اعمار شده است و کدا م دو باره سازی ازالکوی‌سابقه‌وموجود زمان را نمیتو ان به آن قبول کرد.

مهمترین مو ضوعی که میخواستم در این جا از آن یاد آوری کنم ودر تمام تحقیقاتی که تا حال در بـاره مسجد مورد بحث صورت گرفته و نگاشته های که به چاپ رسیده ازآن هیچ تذکری نرفته است عبارتسـت از مطالعه تا ثیرات معماری محلـی و معماری بود ائی که مقار ن ظهور اسلام در ساحه مو جود بود . لـذا نخست پس منظر تاریخی بلخ را در آن زمان یك مرور مختصر مینمایم:

بلخ قبل از نه گنبد مقارن ظهور اسلام :

پوهاند حبیبی در مورد بلخ‌چنین مینگارد : «اوایل‌دوره اسلامی‌وهنگام سفر هیوان تسنگ که بلخ را بـــه تاریخ بیستم ماه‌اپریل (۶۳۰)میلادی

تصو یر (۱۲) : تفصیل برگ‌تاك ازعکس شماره یازدهم .

دیده بود این شهر بیست‌الی مساوی شش ونیم‌میل‌محیط داشته و«راجگر» یعنی پایتخت کوچك شمرده میشد، نفوس آن کم و یکصد معبد بودائـی دارای سه هزار زاهد مذهب کو چك بودائی در آن بودند » (۲٤)

و در مورد فتح‌بلخ بدست عربها چنین نگاشته آمده است : « شهر بلخ در فتوح وجنگهای لشکر یـا ن عرب آسیب دید ونو بهار آن بعداز سال (چهلم هجری ٦٦٠ میـلاد ی) از طرف قیس بن هیثم‌والی‌خراسان تخریب شده ومقر عسکری‌دربروقان دو فرسخی آن بود تا که در حـدود (۱۰۷ هـ ۷۲۵م) اسد بن عبدالله‌به امارت خرا سان مقرر شد وبه‌عمران مجدد بلخ توجه کرد و دیوانـها ی حکومتی را با مقر عسکری به شهر بلخ انتقال دادویکی‌از عمایدخراسان ورئیس متو لیان معبد نوبهار بلـخ ابو خالد برمك بن برمك را به‌تعمیر مجدد شهر گماشت وهم‌اواسد آباد بلخ را بنام خویش ساخت ۷۳٦ م» (۲۵)

و هم در ین کتاب راجع بـه ابنیـه خیریه و مساجد اعمار شده تـوسط فغمل بن یحیی برمکی بلخـی که‌در ۷۹٤ میلادی به امارت خراسان‌مقرر شد مطا لبـی نگا شته آمـده است . در باره نو بهار بـلخ کـه یك معبد بودائی بودچنین آورداست : «این بنای معبد نو بهار بلخ‌تایك قرن بعد از اسلام هم‌باقی‌بود.... (۲٦)

مرحوم میر غلام محمد غبار نیـز راجع به ویرانی بلخ واعمار محددآن توسط خود بلخیان در ۷۲۵مطالبـی مفیدی نگاشته است .(۲۷)

آنچه قابل تامل است نقش مهـم برمکیان در باره بغداد میبا شـد .ـ پوهاند حبیبی در افغا نستان بعـد اسلام چنین مینگارد «... امـا بـر مکیان که در بغداد و در بار ،فرهنگ و ثقافت و محیط خـاص علـمـی و احتماعی را بوجود آورده ورنگ در باره عباسی را بکلی تغییر داده‌بودند به خفظمفاخر اسلاف‌و مبادی‌خراسان خود سخت می کوشیدند و حتی در این کار آنقدر غلوی کردند ، که به قول این ندیم اکثر بر مکیان‌زندیـق بودند » (۲۸)

مطابق ۳۱ حمل سال نهم هجـر ی در جای دیگراز قول طبری‌چنین آمده است :«.... که در سنه۱۰۷هـ ۷۲۵ میلادی اسد بن عبدالله‌حکمران اموی خرا سا ن لشکـر گـاه را از بروقان دو فرسخی بلخ به این‌شهر نقل داد و ابو خالد برمك بن برمك‌را امر کـرد که شهر بلخ را بسا زد و تمام لشکریان اموی‌را که‌دربروقان منزل داشتند در بلخ‌همانطور مسکن داد و کسانیکه نداشتند به ایشا ن نیز منزل داده شد و برای بنای بلخ از تمام ناحیت های آن کار گران را به اندازه مالیات آنجا حشر کردند، و عین همین مطلب را این اثیرنیز نقل میکند .» (۲۹)

آنچه از تمام این نوشته هابرمی‌آید اینست که :

اول : در اوایل اسلام دین‌بودائی بقدرت تمام بر ساحه بلخ مسلطبوده است و یکصد معبد ایـن مذهب در ساحه ، خواست های مذهبی را بـر آورده میسا خت .

دوم : تا یك قرن بعد از هجر ت نیز آثار این مذهب در محل بوده و در همان اوان معبد بودائی نوبهاررا ویران کرده اند .

سوم : بعداز ویرانی بلخ‌درسال چلهم هجری یك اعمار سر تاسر ی بلخ در ۱۰۷ هـ توسط ابو خالد برمك بن برمك به کمك اهالی بلخ درزمان زمامداری اسد بن عبدالله صور ت گرفته است .



تصویر شماره (۱۳) پلاك کمربند(کاپی از کتاب هنر کو شا نـی) .

تصویر شماره (۱٤) پلاك کمربند قسمت پشت (کاپی ازکتاب هنـر کوشانی).

چهارم : یك تعداد عمارات‌خیریه و مساجد توسط‌فضل بن یحیی‌برمکی بلخی بعد از سال (۱۷۸ه) اعمار گردیده است .

پنجم : برامکه چه درآواخر دوره اموی و چه‌در دوره‌عبا سیان دردربار خلفا اقتدار داشتند و از بلخ‌بودند و سخت علاقه مند فر هنگ ومفاخر تاریخی خود ، آنجا که حتی ایشا ن را شاید همین علاقه به گذشته خرا سان به باد داده باشد .

احفاد برمك دارای دربار بودند وخلفا در هر موردی با ایشان مشورت مینمودند به‌ویژه در امور مهم چنانچه پوهاند حبیبی مینویسد: «در ۱٤٦ ه هنگام بنای بغداد مورد مشوره خلیفه بود» (۳۰)این خلیفه منصور عباسی وزیر مورد مشوره او خالد برمك بود .

باری برمکیان با قدرت و نفوذ ی که در بار عباسیان داشتند علما دانشمندان مهندسین ومعمارا ن را نیز از سر زمین‌های مختلف‌خراسان جمع آوری و بغداد آوردند که ذکر همه شان به در ازا خواهد کشید. بطور مثال از میشی مروی نام‌میبریم که پوهان حبیبی در مورد ش چنین نگا شته است «اوبا نوبخت به سال (۷٦۲م ۱٤٥ه) در پیمایش های تعمیر شهر بغداد سهیم بود.»(۱۳)

و از تمام آنچه نگا شته آمد یم میخواهم یك نتیجه کلی بگیرم وآن اینکه خر اسا نیا ن و بلخیا ن در تمام امور به‌شمول‌عمرانات بغداد وغیره نقشی بسی مهم و ارزنده داشتند وهم اینکه‌هرانچه‌دربلخ‌قرون اولیه اسلامی از ۱۰۷ الی۱۷۸هاعمار شده است توسط خود بلخیان بوده است . به همین‌د لیل تز ئینات نه گنبد را یك بار دیگر از جها ت تا شیردین بودائی‌مورد بررسی‌مجدد قرار میدهیم .

تز ئینات در یك مطالعه دیگر :

مهمترین ترئینی که در اینجا میخواهم به آن اشاره‌کنم و تا حا ل در بررسی های قبلی به آن هیچ اشاره نشده است تزئینی است‌که‌به شکل گل نیلوفر (لوتسی) که‌درتمام بغلی های کمان های وصل کننده ستون پایه ها کار شده است . (تصاویر شماره (۱ر۲ر۳و۹) وشکل (سوم) دیده شود) .این تزئین که بدون تردید یك لوتسی است و بر خلاف تمام ترئینات دیگر که دریك سطح معین وهموار قراردارند بصورت برجسته و نمایان خلاف قوانین اصلی معماری اموی وعباسی (عدم جلب توجه به یك نقطه معین ومنفرد) طرح وتطبیق شده است . که نمیتوان منشا دیگری بجز بودیزم برای آن فرضی کرد . اهمیت لوتس یا نیلوفر در بودیزم از بد یهیات است با آنهم دو حکایت اسطوره ای ذیل را در اینجامتذکر میشویم : «خدای برهما در حالی‌که روی یك نیلو فرابی هزار برگی ایستاده بود به چهار جهت اصلی نظر انداخت» (۳۲) وداستانی‌نظیر این در باره بودا گفته شده است «در لحظه تولد بودا یك گل نیلوفر از زمین است وبودا به درون آ ن گام نهاد تا به ده جهت فضا خیره شود که نیلوفر در این مورد هشت برگ داشت » (۳۳)

مهمتران اینست که قبل ازتجسم بودا به شکل مجسمه در سمبولیزم «انی کونیك بود یزم » نیلوفر یکی از سمبو لهای تجسم بودا بود .... این مو تیفی که ما آنرا نیلوفر ی نامیم باعین شکل وطرح یعنی در میان هر برگ آن یك خطی که آنرا به دو قسمت نموده است در تزئین پلاك کمربند در قسمت پشت‌مجسمه (کشتنه) مهتورا با عین تعداد برگ یعنی شانزده برگی که توسط یك خط دایروی‌محاط شده‌ملاحظه‌میشود: (عکس های سوم‌ب‌وج هنرکوشانی) همچنان در حاشیه قسمتی ازسرتاق سنگی مهتورا (عکس ٤۰) ودر مجسمه بودا در مهتورا در قسمت سنگپایه عکس شماره۳۳ هنر کوشانی (۳٤) همچنان میتوان‌آنرا در عکس های صفحات (۱٤، ۷٤و ۱۰۷) میتو لوژی هندبا تفا صیل مربوط ملاحظه کنید . (۳٥)

(جهت مطالعه بیشتراهمیت‌واستفاده از لوتس در دین بودائی میتواند به کتاب های که درلست ماخذ ذکر شده مراجعه کنید .) (۳٦)



تصویر شماره (۱٥) : برگ های‌تاك در سامره (کاپی از کتاب هنر اسلا می)

علاوتا خود برگ تاك نیز دربود-
یزم اهمیت خاص داشته است به
ویژه در هنر گندهارا ، واین یگانه
تزئین است که‌درنه‌گنبد به و فر ت
مورد استفاده قرار گر فته است
بنجامن راولند استاد صنایع‌مستظرفه
پوهنتون ها رورد در مورد مینویسد
«..... بطور مثال شاخه پیچ درپیچ
تاك به نمونه های مختلف درگندهارا
دیده شده و میشود کنده‌کاری‌عمیقی
که درآن بکار رفته تمام این مکتب
را به دوره انتویتن ودوره های‌بعد
از آن مربوط میسازد....» (۳۷)

او در تشریح تصویر شماره ۷۲
کتاب خود که یك شاخه تاك است
چنین نگاشته است: «دراین پارچه
سنگی هده مظاهر وممیزات کلاسیك
به تمام قوت منعکس میباشد وبه‌این
مناسبت شباهت های زیاد به‌نمایش
خوشه های انگور وروبا دارد.... »
(۳۸)

یك مثال بسیار مهم و قا بل
تاکید برای نه گنبد در تصویرشماره
۷۳ همین کتاب (هنرقدیم‌افغانستان)
میباشد (۳۹) که یك صحنه باده-
گساری رانشان میدهد در حصه
وسط این تصویر یکشاخه تاك است
که یك برگ آن از روبرو وبرگ-
دیگر اززاویه‌جنبی حکاکی شده‌است
هردوی این برگها بالای تمام‌تفاصیل
و جزئیات خودکاملا همانند برگهای
مورد نظر ما درنه گنبد بلخ است .
مظاهر نمود برگ تاك رادر خارج
از حوزه گسترش هنر گندهاراکمتر
یافته میتوانیم با آنهم به شکل‌مثال
های نادر میتوان از تزئینات معبد
ویشنو واقع «سریرانگام» مر بو ط
قرق‌چاردهم یادکرد(۴۰) به‌مثال‌های
دیگر ذرکتاب ا سطو ر ه سمبولها
در مذاهب هندی نو شته زمیر ،
مراجعه کنید).

تزئین نباتی دیگر که گل بادایره
مرکزی وشش برگ در اطراف آ ن
به زیر کمان ها در بین دایره کوچك
کار شده است (شکل۴) نیزشباهت
های کامل با تزئینات شترك
(عکس ۹۸)وپایتاوه عکس(۱۰۶)هنر
کو شانی (۴۱) . به تزئینات معبد
(هیلبمه میسور (۴۲) وبه‌عکس‌های
صفحات ۲۰۵- ۲۰۶- بودای قرن(۵)
دز مهتورا وعکس (۲۱۸) باربا دور
کتاب (یك تاریخ جدید هنر جهان)
(۴۳) دارد . همچنان این تزئین را
در عکس صفه (۱۵۷) از چار سده
عکس صفه (۱۴۱) سر ستونی ها ی
سرنت وعکس صفه (۱۳۰) در سر
ستون پتالی پوترا در کتاب شعله
ها در پر سپویس (۴۴) یا فته
میتوانیم . در تزئینات عاجهای‌بگرام
(مراجع کنید به عکسهای صفحا ت
شماره ۲-۵۳ -۵۴-و ٦٤ هنرقدیم
افغا نستان) (۴۵) در مجسمه‌بودادر
حالیکه از طرف سه برادر (کاسیابا
ستایشی) میشود در شترك (عکس
۵۱) (۴۵) وعکسهای صفحات ۱۲٦و
۱۲۷ عاجهای بگرام در کتاب هنر
قدیم آسیای مرکزی (۴۷) نیزعین
تشابهات را به شکل بسیار نز دیك
به تزئین‌مورد نظر خود درنه گنبد
بیابیم .

تزئین حاشیه قسمت بالائی‌ستون
پایه ها که بصورت مشتر ك در
تمام ستون پایه ها استفاده شده
است وقبلاء ذکر آن رفته است
(شکل۵) را نیز میتوان به‌عین‌شکل
و تفصیل درحا شیه عکس نمبر ۳۲
کتاب هنر قدیم افغا نستان (۴۸) که
زنی را در حالت نشته زیررو اق
نشان میدهدملاحظه کنیم(عاج‌بگرام)
همچنان در عکس شماره ۳۳ قسمت
بالای رواق (کتاب متذکره) نیزآنرا
دیده میتوانیم .

در مورد شاخه ها وبرگ ها ی
تاك قرار معلوم رولاند یك جلدکتاب
به نام «شاخه های تاك گندها را »
نگاشته است . اگر چه آنرا زیاد
جستجو کردم کمتر به نتیجه رسیدم
ولی در هر صورت چنین عنوانی
برای یك کتا ب میتواند اهمیت‌برگ
تاك را در گندها را نشان بدهد .

تزئینات دیگر مانند بادامچه ها
رشته های مروارید گل های چند
برگی وغیره نیز میتوان در نقاط
مختلف گندهارا، متهوراوغیره‌مراکز
بودائی جستجو نمود (برای مطالعات
بیشتر میتوانید کتبهای را که در
لست ماخذ ذکر شده است ببینید.
که لست صفحات هر کدام در این
مختصر نمی گنجد.)

به طور کلی از تمام تشا بها ت
متذکره با مد نظر داشت آنچه در
مورد پس منظر تاریخی بلخ ونقشی
بلخیان و خرا سا نیان در دستگاه
خلافت عباسی گفته آمدیم میتو ا ن
چنین نتیجه گرفت که هیچ نوع
استعباد وتاکید خاصی در قبول‌این
اصل که به صورت یك نظرشخصی
متکی به دلایل ذکره شده در با لا
ارائه میشود ندارم و آن اینست‌که:

اول : مسجد نه گنبد بلخ کاملاء
تحت تاثیر معماری ویژه رایج‌منطقه
که متاثر از هنر ساسانی و بودائی
میباشد ساخته شده است .

دو دیگر اینکه تاریخ اعمار این
مسجد بعد از سنه های (۱۰۷ ه)
۷۲۵ میلادی یعنی نیمه اول‌قرن‌هشتم
ویا در سال های ۱۷۸ه ۷۹٤ میلادی
یعنی اواخر قرن هشتم ساخته‌شده
است که در هر دو صورت از قر ن
هشتم خارج نمی شویم ولی باز هم
با دلایلی که ذکر شده نیمه اول‌قرن
هشتم را برای این مسجد به حیث
تاریخ اعمار ترجیح میدهم .

در این جا قابل تذکر است که
ملکیان شیرو انی نیز در موردچنین
ابراز نظر نموده‌است:گمان میکنم
این مسجد در حدود سال ۱٤۰ ه

واندی در بلخ ساخته شده باشدبعد از انکه شهر بلخ در حدود سال های ۱۱۵ تا ۱۲۰ویران شده‌است»(۴۹)

سه دیگر اینکه : اگر سال های متذکره را به حیث تاریخ اعمار مسجد نه گنبد قبو ل کنیم . آیا این نظر را نمیتوا نیم‌ارائه کنیم‌که‌سامره بغداد که تشا بهات تزئینی آن با نه گنبد قبلاء ذکر شد است‌و۸۳۵ـ میلادی را به حیث‌تاریخ شروع‌اعمار آن ذکر کرده اند از سبك معمار ی ومهندسی نه گنبد بلخ متاثرباشد؟

باری در اخیر از احمد حارث «سالك» که در ترجمه منابع‌فرانسوی صمیمانه کمك نموده واز خانم‌شکور ولی که یك تعداد منابع کمیاب را در اختیارم گذاشته اند اظهارامتنان‌ـ مینما یم .

پا ورقی ها

۱ـ نه گنبد در بلخ، مجله افغانستان ، شماره اول سال بیست‌یکم ۱۳۴۷ ، کابل ، به قلم گالینا پوگاچینکوا .

۲ـ Kushk

۳ـ با ستا نشنا سی افغا نستان از گذشته های دور تا ادوارتیموررری ،اف. ار. الچین و نور من هاموند ، ۱۹۷۸ ، لندن صفحه ۳۰۷ .

۴ـدر مساجد ایران نقشه سبك بدوی عرب وجود ندارد ، مجله هنر و مردم شماره ۱۱۶ تهران ، صفحه ۲۴ نگارش داکتر عباس زمانی .

۵و۶ـ پوگا چینکوا ، مجله افغانستان صفحه ۲۰

۷ـ تراشی یا مقطع ضمیمه هذا که در شکل دوم نشان داده شده است به اساسی مقطع‌مقاله پوگا ـ چینکوا ترسیم گردیده است که‌تنها در قسمت کمانها با اصل‌ساختمان فرق دارد زیرا کمانهای نه‌گنبد طوریکه در عکسهای شماره(۱و ۲) دیده میشود دارای پاکارخمیده‌وـ خیزان کم میباشد در حالیکه‌نقشه مورد بحث خلاف این رسم‌شده است

۸ـ بغلی یا لچکی عبارت از دوـ قسمت مثلث نما میباشد که ساحه بین تیزه وپا کار را بامستطیلی که اصل کمان در آن واقع شده‌اشغال میکند خود تیزه عبارت از بلندترین نقطه کمان است که قوس ها ی دو طرف در آنجا وصل میشوند وپاکار یاپای کار عبارت از قسمتی است‌که کمان‌یا بهتر بگویم قوس کمان از آنجا شروع میشود .قابل تذکراست که اصطلا حات مر بوط معما ری که‌به گنبد و کمان ار تباط میگیرد ودراین جا از آن استفاده بعمل آمده است اصطلا حات مروج ساحه بلخ‌وهرا ت میباشد که از معماران ومهندسین در خود ساحه جمع آوری گردیده‌ـ است .

۹ـ و۱۰ Sqvinch که درمعماری ایران بنام گوشوار یاد میشودتوسط داکتر فر هادی‌به متك‌سقفی ترجمه شده وهم او Pendentive رابه واژه متك دامنی به دری برگر دا ن نموده ، جهت معلومات بیشترراجع به این عنصر اساسی تحو ل چار گوشی به دایره گنبد به شماره۱۰۶ سال ۱۳۵۰ مجله هنرو مردم‌چا پ ایران مراجعه کنید .لازم به‌تذکر است که نوع اول یعنی متك‌سقفی بیشتر در هنر معماری مشرق‌زمین و بعد ها به ویژه در هنر معماری اسلامی بکار رفته است در حالیکه نوع دوم یعنی دامنی متك‌درمعماری بیزا نتین‌واروپائی‌مورد استفاده‌بود.

۱۱ـ Pendentif ، پوگاچینکوا، مجله افغا نستان صفحه ۲۰

۱۲ـ مسجد عباسی بلخ، مجله هنر شرق، جلد ۱۵۱۷۲ـ ۱۸۹ لندن ، نوشته لیزا گولمبك .

۱۳ر۱۴و۱۵ ـ هنر اسلامی ، پروفیسور ارنست کونل ،تر جمه مهندس هو شنگ طاهری ،۱۳۴۷، تهران صفحات (۸ر۹ر۱۳ و ۲۳)

Ornamental—16
Abstract—17
Schraschntt—18

۱۹و۲۰ـ هنر اسلامی ، ارنست گونل، به ترتیب صفحات ۳۶و ۳۸

۲۱و۲۲ـ بلخ قدیمترین‌مسجداریائی کشف شده ، مجله شناخت هنر، شماره ۲۴۵، جولای ۱۹۷۲ پاریس، ملکیان شروانی ، صفحات ۳۲و۳۳.

۲۳ـ با ستا نشناسی افغانستان، صفحه (۳۰۷)

۲۴ـو ۲۵ـ افغا نستان بعد از اسلام، پوهاند عبدالحی حبیبی ،طبع دوم ، ۱۳۵۷ کابل صفحه ۶۷۵ .

۲۶ـ همین کتاب صفحه ۶۶۷

۲۷ـ افغا نستان در مسیر تاریخ ،میر غلام محمد غبار ، مطبعه دولتی کابل ،۱۳۴۶ کابل ، افغا نستا ن صفحه ۷۱ .

۲۸ـ افغا نستان بعد از اسلام حبیبی صفحه ۳۹۹

۲۹ـ همین کتاب ۳۸۲

۳۰ـ همین کتاب صفحه ۳۸۶

۳۱ـ همین کتاب صفحه ۸۳۵

۳۲و ۳۳ـ انسان وسمبو لهایش کارل گوستاویوتگ، ترجمه‌ابوطالب صارمی ، ۱۳۵۲، تهران مقاله‌سمبوـ لیزم در هنر های بصری از انیه ـ لایآفه صفحه ۳۷۹ ،

۳۴ـ هنر دوره کو شانی جان‌روز نفیلد ، تر جمه پو هنوا ل سرور هما یون ، ۱۳۵۸

۳۵ـ میتولوژی‌هند ،ورو نیکایون ،۱۹۶۸، پاریس صفحات ۱۰۲و۱۰۳

۳۶ـ به ویژه کتاب

L Art des Thanka et le Bouddhisme tantrique, seane Racle, Geneve, 1970

و کتاب Zimmer (H), Mythes et symboles dansla religion de l India, payto, 1951

۳۷و ۳۸ـ هنر قدیم افغانستا ن، بنجامین راولند ، ترجمه احمد علی

کهزاد، ۱۳٤٦، مطبعه معارف کابل، به‌ترتیب صفحات ۷٤و ۹۱

۳۹ـ همین کتاب صفحه ۸۷

٤۰ـ میتو لوژی هند صفحه ۱۰۳
٤۱ـ هنر کو شانی

٤۲ـ هنر در طول قرنها، هلن گار دنر، چاپ سوم ، ۱۹٤۸، نیویار ك صفحه ۳٦۳

٤۳ـ یك تاریخ جدید هنر جهان ، شلدون چنی، چاپ نـهم ۱۹٥٦ ، نیو یارك

٤٤ـ شعله ها در پرسپوالیس مورتسیر ویلر ،۱۹٦۸ ،ایتا لیا

٤٥ـ هنـر قدیم افـغا نستـان بنجامین راولند .

٤٦ـ همین کتاب

٤۷ـ هنر قدیم اسیای مرکز ی ، تا مرا تا لبوت رایس ،۱۹٦٥،لند ن

٤۸ـ هنر قـدیم افغـا نستـان ، بنجامین راولند ، صفحه ٥۳ .

٤۹ـ گنجینه‌ئی دردل بلخ، مجله ژوندون ، شماره ۳٥ سال ۱۳٥۲، کابل ، مصاحبه روستا باختری بـا ملکیان شر وانی ، (صفحه ۳٤) .

۱ـ افغا نستان بعد از اسلا م ، پوهاند عبدالحی حبیبی ،کابل،طبعه دوم ۱۳٥۷، جلد اول ، بخشی اول و دوم

۲ـ هنر دوره کوشانی، جان‌م‌روز نفیلد ، ترجمه پو هنـو ال سـرور هما یون ، کابل ، ۱۳٥۸

۳ـ افغا نستان در مسیر تاریخ، میر غلام محمد غبار ، کابل،مطبعـه دولتی ، ۱۳٤٦

٤ـ هنر اسلامی، پرو فـیسور ـ ارنست کونل ، ترجمه هو شنگ ـ طاهری ، ۱۳٤۷ ، تهران

٥ـ تاریخ هنر سلامی کـریستن پرایسی ترجمه مسعود رجب نیا ، ۱۳٤۷ ، تهرا ن .

٦ـمشرق زمین گاهواره تمدن ، ویل دورانت ، ترجمه مهردادمهرین ، ۱۳۳۷ ، تهرا ن جلد اول

۷ـ مجله هنر ومردم، چاپ‌ایران شمـاره هـای (۱۰٦ر ۱۱٦ ر۱۲۱ ر ۱۲٦ر۱۲۷ر۱۳۱ر ۱٤۲)

۸ـ هنر قدیم‌افغانستان ،بنجامین راولند، ترجمه، احمد علی کهزاد ، ۱۳٤٦ ، کابل .

۹ـمجله ژوندون ، کابـل ،شماره ۳۷ سال ۱۳٥۲ .

۱۰ـ انسان‌وسمبـو لها یشـ ، کارل گو ستا ویـو نك، تـرجمـه ابو طالب، صارمی،تهران ،۱۳٥۲

۱۱ـ مهندسی اسلامی و تزئینات آن ، دیرك هیل و او لگ گـر ابر ، ۱۹٦۷ لندن (انگلیسی)

۱۲ـهنر اسلامی ،داوید تا لبو ت

۱۳ـهنر قدیم‌آسیای‌مرکزتامراتالبوت رایسی ،۱۹۷۷، لندن (انگلیسی)

تالبوت رایسی ۱۹٦٥لندن(انگلیسی)

۱٤ـ شعله هادر پرسپولیس،ـ مورتمیر ویلر،۱۹٦۸ ایتالیا(انگلیسی

۱٥ـ هنر در طول قرنها ،هلـن گاردنر ، چا پ سوم ،۱۹٤۸ نیـو ـ یارك (انگلیسی)

۱٦ـ یك تاریخ جدید هنرجهان ،شلدون چنی، چاپ نـهـم ۱۹٥٦ نیورك (انگلیسی)

۱۷ـ با ستا نشنا سی‌افغانستان از گذشته های دور تا ادوارتیموری اف ار الچین‌ونورمن حاموند:۱۹۷۸، لندن ، انگلیسی

۱۸ـ مجله افغا نستا ن ، کابـل، شماره اول،سال ۱۳٤۷،(فرانسوی)

۱۹ـ مجله هنر شرق شماره۱۸۹ ـ۱٥۱۷۳ لندن (انگلیسی)

۲۰ـ مجله شناخت هنر،۲٤٥ سال ۱۹۷۲ ، پاریس ، (فرا نسوی)

۲۱ـ میتو لوژی هند ، ورونیکا ـ یون ، ۱۹٦۸،پاریس، (فرانسوی)

۲۲ـ میـتو لوژی وسمبو لها در ـ مذاهب هندی، زیمـراچ ،پاریـس،، ۱۹٥۱ (فرانسوی)

۲۳ـ هنر تانکا در مذهب‌تانتریك بود یزم ، سیـن راسـل ،۱۹۷۰ ، جینوا (فرانسوی)

یاداشت : کتابهای که‌لسان آن ذکر نشده است به‌فارسی میباشد .

نو یسند ه ـجمیز شیفر
متر جم ـمحمد احسا ن آرام

حفریات مقدماتی تپه سید قلعه چهل غور

هیات موزیم تاریخ طبیعی امر یکا در افغا نستا ن به اجازه دو لت و مدیر یت عمو می با ستانشناسی حفر یات مقدما تی را در تپه‌سیدقلعه از تاریخ سیزد هم دسامبر ۱۹۷۰ الی اول مارچ ۱۹۷۱ به رهنما ئی نویسنده آغاز و ختم کرد . این حفر یات به کمك اسیستانت ها ی چو ن دکتور (ما یکل ها فمن) و شرکت مو فقانه (متر جم) درعملیات از مو سسه با ستا نشنا سی و (جیم و ب و این زلر) که بدو ن معا وینت اشخا ص متذ کره نتیجه حفر یات به چنین مو فقیتی نا یل نمی آمد .

این راپور بسیار مقدما تی بو ده و البته تو ضیحات بیشتر در باره آثار و تغییر اتی که از نظر مواد و سا ختما ن در ساحه مربو ط رخ‌داده بعد از یك مطالعه و تحقیقا ت‌عمیق لابر اتواری در آینده بد ستر س قرار داد خواهد شد .

هد ف عمده این را پور صر ف معلو ماتی است در زمینه حفر یا ت ومطا لعات قبل التاریخی ساحه‌یی‌در افغا نستا ن . وهکذا دا نشمند ا ن با ستا نشنا سی وتار یخ‌افغانستان مدتی به انتظار خواهند ماند تا مطا لعا ت ساحه مذکور بصورت علمی و مکمل رسید گی شود که امید وارم مورد استفاده و مطا لعه محققین با ستا نشنا سی‌قرارگیرد.

ســا حــه . ـ

تپه سید قلعه معمولا بنام (چهل‌غور) مسمی است که درپانزده کیلو متری جنوب غرب شهرقندهار (مراجعه شود به نقشه) قراردارد . مساحت تپه مذکور هشتصد متر بوده و هفت متر و پنجاه سا نتی‌از سطح زمین اصلی ار تفاع دارد . از حصه فو قانی تپه مذ کور دشت ریگستان و دریای ترنك که نزدیك هم واقع اند به خوبی دیده‌میشود . در نزد یکی این ساحه سه حفریا ت دیگر قبلا انجام گرد یده که بنا م دیمو راسی غندی (دو پره ۱۹۶۳) شمشیر غار (دوپره ۱۹۵۸) مندیگك (کزل ۱۹۶۱) یاد میشود وحفریا ت مذکور از نظر مواد و آثار مطابقت نزدیك با چهل غور دارد .و اصلاء این سا حات بنام ساحه های‌دوره برونز افغا نستا ن یاد میشو د . در سال ۱۹۵۱ ساحه مذکور توسط یك هیئات از موزیم تاریخ طبیعی امریکا مقطع گیری شده و ما خذ ی در را پور های حفر یات د یمو راسی غندی از یك تعداد تیکر های‌ساحه مذکور داده شده اما راجع به دیگر مواد وساحه‌مذکور هیچ نوع‌نشریه یی در دست نیست .

مسایل مربوط به کاوش :ـ

۱ـ در شروع به خاطر اینکه معلو مات مختصر را جع به دور ه قبل التاریخی در ساحه مذکوریکجا با تمام مسایلی که در آینده ضرورت می افتد ، بدست آید یك ساند اژ امتحا نی زده شد که با ین ساند اژ با بسا مشکلات و مسا یلی بر- خوردیم و سه نوع سا ختما ن‌عمده دیده شد که شاید بعد از حفر یات مکمل و مطا لعه عمیق حفر یا ت سید قلعه حل گردد ـ قرار یك‌نوت که در سال ۷۸ـ ۱۹۶۳ تو سط هیئات تاریخ طبیعی امریکاداده‌شده امکان آن میرود قشر طبقه آخر ی

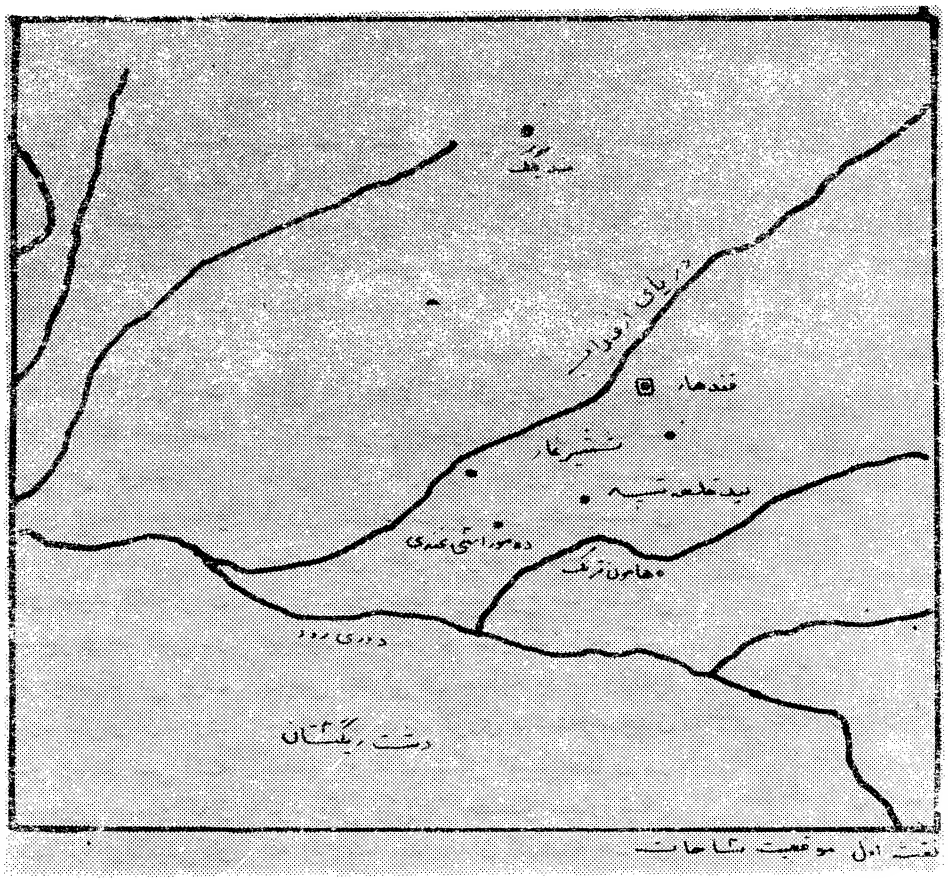

نقشه اول موقعیت ساحات

حفر یات ده‌مراسی غندی باطبقه‌اولی سید قلعه مطابقت کند در حفر یات ده مراسی غندی‌یك‌طبقه بندی‌توسط هیئات که‌شکل عمومی داشت‌صورت گرفت که این ردیف بندی از اوایل اسلام تقریباً تا هزاره چهارم‌پیش از میلاد مرتب گردیده و اگرمطالعه یی که هیئات تاریخ طبیعی‌امریکا کرده واقعیت داشته باشد ،حفریات سید قلعه به ابعاد بسیار و سیع برای روشن ساختن ادوار قبل‌التاریخ افغا نستان بر جسته میگردد .

۲ـ امکانات مطالعات مقایسو ی حفر یات مذکور با ساحات دیگراین حوزه در اصل خود دومین دلیل از مسا یل عمده میبا شد .

۳ـ هیئات موز یم تاریخ طبیعی امریکا در سال (٥٦) نظرداده اندکه سید قلعه در حال حاضریك ده‌خورد بود که به شکل تپه بادیه نشین میبا شد . از جانب دیگر (کزل) در سال ۱۹٦۱ در مندیگك طبقه بندی را مرتب کردکه‌در آن‌سیدقلعه را بنام یك شهر که در آن مدنیتی بوده تذکر داده است . شکل دیگر و عمده اینست که آیا بعد ازحفریات مکمل سید قلعه میتوا نیم مسا یل ساحا ت دیگر ی که همجوار سا حه سید قلعه و سا حات آسیای مرکزی است حل نماییم ؟ و آیا این مطالعه و تحقیق میتواند جواب گوی تمام مسایل این سا حات باشدیاخیر .؟

حفر یا ت : ـ

در تپه چهل غور در شروع دو ساحه تحت کاوش قرار گرفته‌شد که جمعاً به نام (ترنج الف) یاد میشود و در بلند ترین حصه ساحه مو قعیت دارد . در (ترنج الف) دو مربع (۱۰×۱۰) در نظر گرفته‌شد (که بعداً مربع (۳ـالف)با آن‌یکجا شد. مربع بزرگ به چهار مر بع دیگر که هرکدام پنج‌متر‌مربع‌است‌که به اسمای (الف،ب،ج،د) یاد میشوند. و تو سط یك متر دیوار به شکل سکشن هااز یکدیگر مجزا گر د یده است .

در شروع بر مربع به عمق (۲۰ سانتی متر) از قسمت سطح حفر گردید وبعداء حفر یات اصلی شروع شد .

(در مجمو ع عمق اعظمی تما م مربعات به۲۰٫۳ سانتی‌متر میرسید) ووقتیکه دیوار های(باك) حفر شد مواد آنها علیحده گذا شته شد .

از حفر یاتی که‌به عمق ۲۰سانتی متر صورت گرفت شواهد ودلایلی از مطالعه آثار یکه کشف شدوجود دارد که‌نمایانگرجدیدبودن آن‌میباشد حفر یا تیکه توسط یك ساند اژبه طرف شمال غرب (ترنج الف) صورت گرفت و سانداژ مذکور به مساحت (۲×٦) متر بود هدف آ ن کشف آخرین قشر تمام ساحه بود و سکشن شمال سانداژ مذکوربرای مطالعات وحل مسایل ساحوی‌وابعاد خیلی مثمر بوده و تراشیکه‌سکشن

مذکور شد و آثار آن علیحده به سیستم لیر بندی تفکیك گردید ادوار بصورت مشخص کشف گردید متاسفانه در قسمت آخرین ساند اژ مذکور آب ظاهر شد که حفر یا ت را توقف داد و در آخر ین لیریکه بین آب ودیوار سکشن بود ، آثاری بدست آمد که نما یانگر فر هنگ ساحه بوذه ، بعداً تو ضیح می گردد.

تر نج الف ـ(مر حله کوشانو سا سا نی)

درین مرحله کار سید قلعه نو ت ها ییکه از طرف شفیر و ها فمن در سال ۱۹۷۰ نشر گردیده کا فی بوده و ضرو رت به دوباره تکرار آن ندارد. مختصراء روی گو رستا نی که میتواند مجزا باشد ازین مسله که از آن به شکل قبر ستانها ی فامیلی کار گرفته شده و چندین قبر که بعد از کشف حفر گردید یکجا با اسکلیت های آن که اشخا صی را به سنینی مختلف تمثیل میکرد یکجابا یك تعدا تیکر ها میتواند کافی باشد و اکثر پارچه تیکر های که کشف گردید مربوط گو رستان (ترنج الف) بوده که کمتر از سی پارچه آن به شکل مشخص به دوره کو شانو سا سانی تعلق دارد . و باقی آنقدر قابل مطالعه و تحقیق بدو دلیل نبود:

۱ـ مردم بصورت عادی زباله دانی های خود را که برای جمع آوری کشافا ت بود در یك جا ی مخصوص حفر نکرده بودند .

۲ـ در ینجا هیچ نوع سا ختمانی بوجود نیامده که نمایانگر زند گی دایمی اها لی آن منطقه با شدواکثرا جنبه مها جرت فوری داشته(همچنان بعضی او قات شکل تغییر مکا ن در نزد یکی یکی از حصص مجاورتپه) که این شا هد فقدان گذشته ها ی کلتور ی این سا حه میباشد .

مر حله دوره برنز !

مقد مه

با تغییر مکان در حلقه مرحله دوره برو نز در تر نج الف در اجا ق و شش زبا له دانی قسم گودال (ش یك) آکشف گردید . که معمولا برای انداختن کشافا ت از آن استفاده میشد درین جا تعدادی از پارچه های تیکر ـ استخوان هاو دیگر آثاردیده شد . و تغییر شکل در ینجا ادامه از تغییر مکان مسکو نین میبا شد . تنها دلچسپی که در گودال (۵)دیده شد در آن دو طبقه لیردر روی سکشن گل دیده شد وآنهم شا ید نسبت آن باشد که در ینجا آب دیر زمانی ایستاده و گل شکل آبی و سبز را بخود گرفته است .

سا ختما ن : ـ

دو سا ختما ن به شکل تهداب کشف گر دید و تنها سا ختمانی است که در این مرحله دیده شده و درحصه فو قانی آن سنگ ها بصورت منظم کار شده (دیوار شر قی سا ختمان

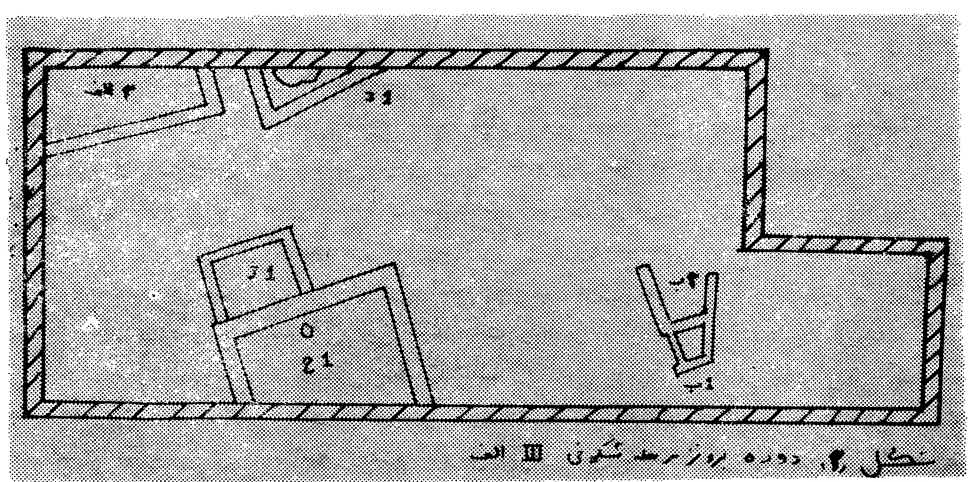

شکل ۲: دوره برونز مرحله نخستین III الف



شکل ۲: دوره برونز مرحله نخستین II ـ

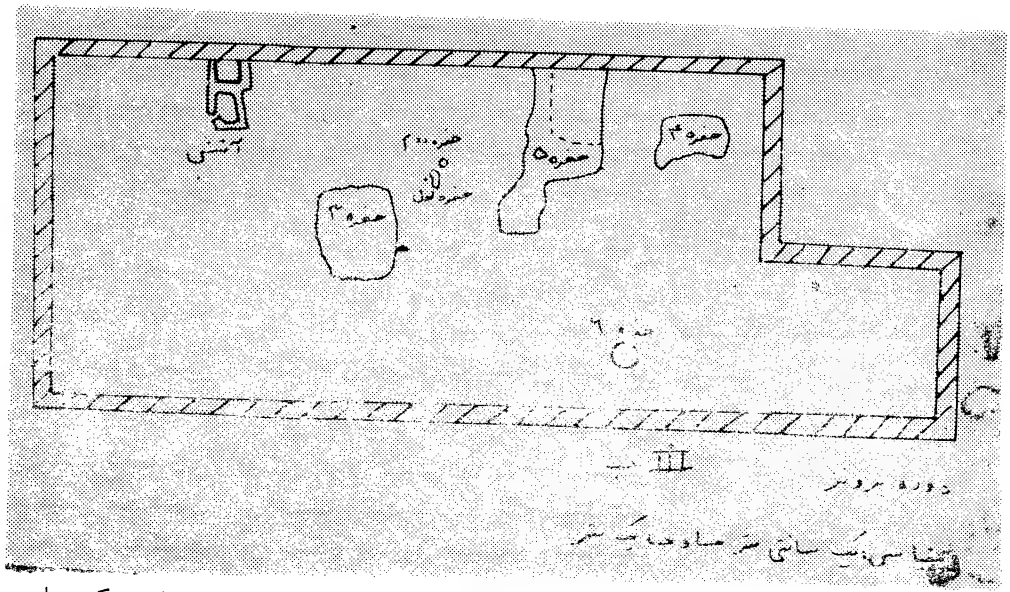

(۲ـالف) مراجعه شود به شکل مر حله (۳ـالف) که ادامه آن از لیر گلی که قبلا تذ کر داده شد شروع شده حصه فو قانی دیوار هموار و تمامی حصصی آن بو اسط برودت هوا خشك میبا شد در باره کار سا ختمان مذکور بصورت دقیق با مطالعه سا حات دیگر ابراز نظر مشکل است . که البته در بررسی عمو می در آینده تو ضیح میگردد ـ در پای یکی از دیوار های این سا ختمان تیکر های خم و سنگ ها شکل آسیاب کشف گردیده که شاید از آنجا قبلا برای ذخیره‌مواد استفاده میشد ـ

تیکر ها : ـ

پیش از آنکه اقدام فوری‌راجع به شنا سائی تیکر های این مرحله صورت گیرد لازم است تا را جع به معرفی عمومی وواضح سا ختن حلقه ها یی‌که از نظر سیرامیك این دوره است تو جه شود ـ شکل و سا ختمان این تیکر ها به یك مساحت بسیار مطول تعلق میگیرد، حتی تا جلکه های خشك ایران که طور حلقه بانجام‌سا حات دوروپیش سید قلعه و تا خود ساحه ، باآنکه حلقه در ذات خود یك ساحه بسیار بزگ رااحتوا میکند باآنهم‌بایکدیگر بستگی دارند و آثار سا چات در موارد با هم تر کیب گردیده است. وهکذا درینجا کو شش گردیده تا تحقیق فعلی با مقایسه حفریا ت دیمو راسی غندی با در نظر داشت تو سعه تیکر هااز نگاه‌شکل‌ودیزاین مدنظر گر فته و بدستر س‌گذاشته شود و با آنکه بسیار کو شش‌شد تا یك بررسی علمی روی تیکر های سید قلعه دیمو راسی غندی شود نتوا نسیتم به یك نتیجه همه جانبه و مقنع بر سیم .

با آنکه تطبیقات لابرا تواری صورت گرفت به جز یك اختلاط بسیار نا چیز نتیجه دیگر بد ست نیامد . باآنهم ما را امید وار ساخت که بدین وسیله برای حل مسایل تقسمات حلقه ها و دوره ها بادر نظر داشت مطا لعات طبقات‌کلتور ی در آینده اقدام گردد .

اکثر پارچه های تیکر یکه در ین مرحله بو جود آمد ، پار چه ها ی فاقد تزئین اند که نسبت به پارچه ها ی حا وی تز ئین بر جسته تر است ـ وچهار شکل بصورت کل از تیکر ها درین‌دوره دیده شده است :

۱ـ تیکر های میوند که دارای رویه سرخ اند مکشوفه سا لها ی (۷۳ـ ۱۹۶۲ تو سط هیئات تاریخ طبیعی امریکا ـ

۲ـ تیکر های پنجوائی‌دارا ی‌رویه سبز مکشوفه سا لهای (۳ـ۷۲ـ ۱۹۶۳ـ

۳ـ تیکر های سید قلعه حاوی رنگ نصواری دانه دار مکشوفه سالهای (۷۸ـ ۱۹۶۳)

٤ـ سنگ ها ی خورد و بزرگ معمو لی ـ که این نوع سنگ هادر دیموراسی غندی را پور داده شده اما در سید قلعه به کثرت دیده میشود یکجا با پارچه های تیکری بی رنگ و دیگر مواد بعضی از ین سنگ ها با هم چسپیده و بعضا به شکل لو حه سنگ بوده و دارای رنگ سرخ میبا شد . تعداد پارچه های که از پنجوایی کشف گردیده و رنگ سبز دارد از هم مجزا میبا شند . اگر تعداد تیکر- های که از هر دو ساحه کشف گردیده طور فیصدی مقایسه کنیم درمجموع ازدو ساحه‌پانزده‌فیصدتیکر بدست آمده .تیکرها یی که حاوی تز ئینا ت میباشدتقریبا (۱۰ ـ۱۵) فیصد به صورت کل در هردوساحه تشکیل میدهد. پارچه‌تیکر ها یکه با رنگ سیاه‌بالای سفید درسال (۷۹ـ ۱۹۶۳) از دیمورا سی غندی بدست آمد و تیکر ها ی سیاه بالای نخودی درسال (۷۹ ـ۱۹۷۳) کشف شد و تیکر های تجارتی که مربوط دیموراسی است و تیکر های سیاه

بالای سفید کویته از جمله بیشترین تعداد تیکر های این حلقه میباشند که از جمله همه تیکر ها یك تعداد کم آن بحساب فیصدی مربـــوط میشود به اقلام تیکر های تز ئیـن دار .

ناگفته نماند که مربوط به‌همین حلقه یك تعداد تیکر های کـــه

سیاه بالای سرخ کار شده و حایز رویه لشم میباشد از قلعه گل‌م محمد

خان ویك پارچه تیکر سرخ با لای زمین خاکی از قلعه فیض محمدخان و باقی تیکر های تجارتی به‌کثرت در روی خاکستر آتش در ســال

۱۹۵٦ کشف گردید با پارچه های که فو قا طور مقایسوی تذکر داده

شـد همه مربوط همین‌مرحله‌میباشد از جملـه مواد سنگی کـه از یـن مرحله کشف گردید میتوان سنگ های آسیاب چکش های سنگی رایاد آور شد و باقی‌مواد دیگر که‌بدست آمده ایجاب یك تعامل لابر ا توارى را میکند که بعدا انجام میگیرد.

مواد دیگر :ـ

هکذا درین حفر یات پنج شکل حیوانی کشف شد کـه یـکی آن شکل یك گاو دیگر آن شکل پرنده و باقی سه عـدد دیگر آن پـا هـای

حیو انات را تمثیل میکند ـ شاخ های استخوا نی ـ دو عدد کج‌بیل چهار عدد چکش سنگی ـ هفت‌عدد کاسه های رخام که بشکل تـو ته

و پار چه بود ، که رنگ هـــای اشکال فوق الذکر ۸۰ـ:۱۰۰ سبـز و سیاه است . گاو یکه پیدا شد از سنگ صابون میباشد (هکذا یك عدد سنگ‌صابونی‌دیگر که دوجانب

آن مخروطی‌شکل‌است بدست‌آمد). آثاردیگری این مرحله چو ن مهـره کهربائی هموار ـ دو عدد مهره های استوانه ای که مربوط میشود

به گودال (٥) همچنان به صورت کل ۳۳: ۱۰۰ مهره هایکه از سنگ صابون است مربوط همین مرحلـه میباشد . یکجا با پارچه استخوان های استخوا نـی نـو کـد ار

پنج عدد پا رچه های برنزی نوك ـ دار سه عدد داس تیز که دو عدآن کشف گردیده از سا حه عمومی . ناگفته نباید گذاشت که بعضـی ازین مواد یکه تذ کر یافت بشکل توته و پارچه و بعضا سالم است

و بعضـی پـارچـه هـای بر نـزی دیگریکه کشف شده قابل تشخیص نیست . اخر الا مر یك چراغ‌تیلی هم از همین مر حله بدست آمده است .

خلاصه :ـ

این مر حله و مخصو صا (ترنج الف) نمایا نگر یك زباله دانی ویا گودا لی است که در پهلوی آن اجاق های که دیده شده بیانگر آن

است که در آنجا پخت و پز هـم صور ت میگرفته و اکثر تیکـرهای آن مربوط دوره برنز بوده‌و بعضی پارچه های که به شکل تجارتی‌درین مرحله هویدا شده مربوط به حلقه کویته میباشد .



شکل ساختمان یك دیو ار (۳ـب)



پارچه تیکر های سیاه بالای سفید .

دوره برونز :

مقد مه

درین مرحله آخرین بقایـــا ی سا ختمان دیوار ها مشا هده شد ، که ذر داخل ترنج الف ادامه دارد . سه روشی مختلف سا ختما نی‌درین مرحله کشف گردیده که طـــرز سا ختمان آن از هم متفاو ت‌است.

پارچه های تیکر د رسکشـــن (۳ـالف) به‌کثر ت‌دیده‌شده ومشابه به‌تیکر هاییست که از تر نـــج (۳ـب) کشف گردیده است.و عین تیکرها ی مذ کور به صور ت‌وضوح دربین پارچه ها ی‌تجار تی مختلط دیده شده است .

سا ختمان :

دیوار (۲ـ الف‌و ۲۵) در حصـه نها یی به‌سبك دیوار های‌ساختمان خانه‌های سا خته شده که هر دوی ابن دیوار ها حاوی تهـدا ب بـوده که‌بین آن‌به طور مستقیم دو خط از خشت خام د ر داخل دیوار کارشده مواد دیوار ها ی مذ کور از گـــل پخسه بوده ودر روی آن یك قشـر نصوار ی پلاستر شده است.وهکذا درحصه آخرین این دیوار ها که به فرش ختم شده گودال های خو رد دیده شده که آنها هم حاوی دیوا ر های نازك می‌باشد که مجزا ازدیوار های‌فوق الذکر بوده که به نـــام (۲ـب) و (ال.ای) یاد مـی گردد .

از فرش های که کشف گر دید تنها دوفرش آن مربوط این‌مر حلـه می‌باشد که‌یکی به مسا حت یـــك اعشاریه بیست سانتی متر مر بع ودیگر به‌نودو پنج سا نتی متـــر



قلم های حکا کی استخوا نی .

پارچه تیکر هـای کـویته سیاه‌بالای سفید .

مربع است .فرش مذکور خیلـی ستره بوده ودر روی آن یك قشر نازك گل قسم رویه کارشده است. که این‌فرش تنها شیوه مخصو ص ومشخص است که درچهل غـو به‌وضاحت دیده شده که‌شکل مذکور به‌سا حات همجوار معمو ل نیست. هکذا در زوایای فرش مذ کوراجاق هاکه برای‌پخت وپز است دیده‌شده ویك آتشکده مدور که در دیوارهای خطوط مستقیم گلی نصـــو ار ی وخاکستری است بوضو ح جلب‌نظر می‌کند.

دیوار ها ی (اـی)و (اـج) د ر مقابل یکدیگر شمالا وجنو بـــا واقع‌اند وازروی مطا لعه اقشار و آثار چنین برمی‌آید که دیوار(اـی) نسبت به دیوار (اـف) پیشتـــر اعمار گردیده و در تهـدا ب دیوار (اـی) بالا ی (اـج) به صـو ر مایل آمده که این‌خود دلیل ادعا ی قبلی می‌باشد . ودرنهایت امـــر چنین نتیجه گرفته می‌شود کـه از دیوارهای مذکور به‌شکل اطـــاق

پارچه تیکر های فیض محمـد-سرخ بالای خاکستر ی .

نشیمن استفاده شده است . دیوار (۱ـد) که میلان آن به طـــــرف باك شمالی می‌باشد به صورت بی مانند و به‌سبك یك تارسا حتمانی مخصوص تارشده ودیوار مذکور درتهداب بادیوار های که‌میلان آن به طرف جنوب است رابطه دارد. دیوارمذکور حاوی تهداب‌مکمل ،و محکم بوده‌و توسط یك لیر که‌به‌نام فونه‌یشن تیرنیج یاد می شـــود ازفرش جداشده است . در داخل دیوار مذکورچند ین خشت خام به صورت منظم کارگردیده ودا خـل دیوار توسط هر نوع مـواد پرشده وروی‌آن پلاستر گل کار گر دیده خشت های مذکور به‌صورت دقیق هنگاف‌شده‌است .در حصه نهایی دیوار مذکور هم اجاقها ی دیده‌شده که‌برای‌آتش کردن ازآن استفاده میشد که‌بلندی آن‌نه‌اعشاریه‌سه ـ سانتی مترمی باشد که‌عین عمق را می توان سکشن (۲ـالف) وفرش دوم(۱ـی) مشاهده‌کرد.

دیوارهای (۱ـالف)و (۲ـب) در ردیف دیوار های است کـه از نظر ساختمان خوب کارشده آنقـــدر سالم نیست دیوار (۲ـالف) بـــا دیوار های دیگر رابطه نداردتهداب



تیغه های چقمقی

آن نسبت رطوبت مضمحل گردیده وساختمان فوقانی دیوار به شکـل قدیمه خود حفظ گردیده است . از ساختمان دیوارها یکجا بادیوار های که‌درنواحی دیوار مذکـــور واقع است چنین نتیجه گرفته می شود که‌ازساختمان مذکور برای اقامت‌گاه استفاده نمی‌شد ، دردیوار های‌مذکور ازخشت خام کار گرفته شده وپلاستر گل گردیده‌وساختمان نشان دهنده‌آنست که‌ازآن برای مخزن حبوبات و یا انبار خانـــه استفاده میشد.زیرا این حقیقـــت را افزاری به اثبات میرساند که از آن برای آردکردن گندم استفاده میشد.

تیکرها :

مطالعات لابراتواری نشان می دهـد در تیکر که حاوی تـزئیین است کدام تغییر کلی نیامده وعین تزیین درساحات نواحی تپه‌مذکور هم به‌کار رفته امااز تعداد تیکر های این‌ساحه کاسته شده است.پارچه های تزئین که درین مرحله دیده شده به‌حساب (۱۰نسبت ۱۰۰) تیکر هااست .پارچه های‌تجارتـی چه از نظرنوعیت‌وچه از تعداد درین مرحله به‌ندرت دیده شد. پارچه های تیکر سیاه که بالای سفیـــد کارشده درین مرحله مثل‌دیگـــر مراحل ادامه داردو یك‌تعدادتیکر های دیگری که‌به‌رنگ‌سرخ‌و سیاه است‌ومکشوفه قلعه فیض محمدخان وتیکرهایی‌که ازیك‌گودالی این مرحله کشف شده با هم همردیف

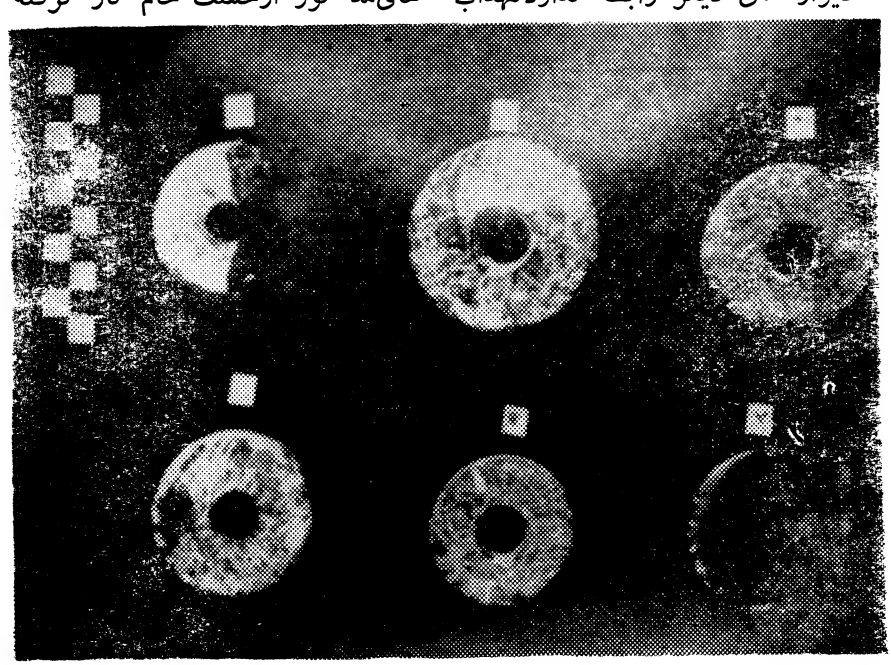

مهره های مسطـح

بوده و تعداد آنها آنقدر زیاد نیست وتیکر های سر خ‌وخاکستر ی‌برای اولین مر تبه درین مر حله کشف گردیده. درین‌جا دونوع دیگر تیکر ها به‌شکل‌عمومی دیده شده یکی ان تعلق دارد به‌تیکر های مر حله گذشته که همردیف تیکرهای میوند می‌باشد وحاو ی‌رویه‌سر خ‌می‌باشد ودیگرآن‌تیکرها ی غیر منقوش بوده وساییده شده‌است.

دیگرآثار :

یك تزئین حیوانی بدست آمده‌که نصف پیش روی یك گاورا تمثیل می‌کند .هکذا یك عدد کچ بیل - سنگی وسه عدد چکش سنگی یکی از سکشن (۱-د)و دیگری ازسکشن (۲-الف) کشف گردیده این مرحله با مقایسه مراحل دیگر ی دو عدد سنگ رخام جامها، جامهای‌مذ کور به‌شکل مدور بوده‌و حصه تحتا نی آن هموار می‌باشد .دو عدد اثر مخرو طی شکل که ازگل آهکی ویك‌تعداد خورد زیورا ت خورد ، بیضوی شکل ،سنگها ی آبی شکل حاوی خطوط مستقیم ،سه عددمهره

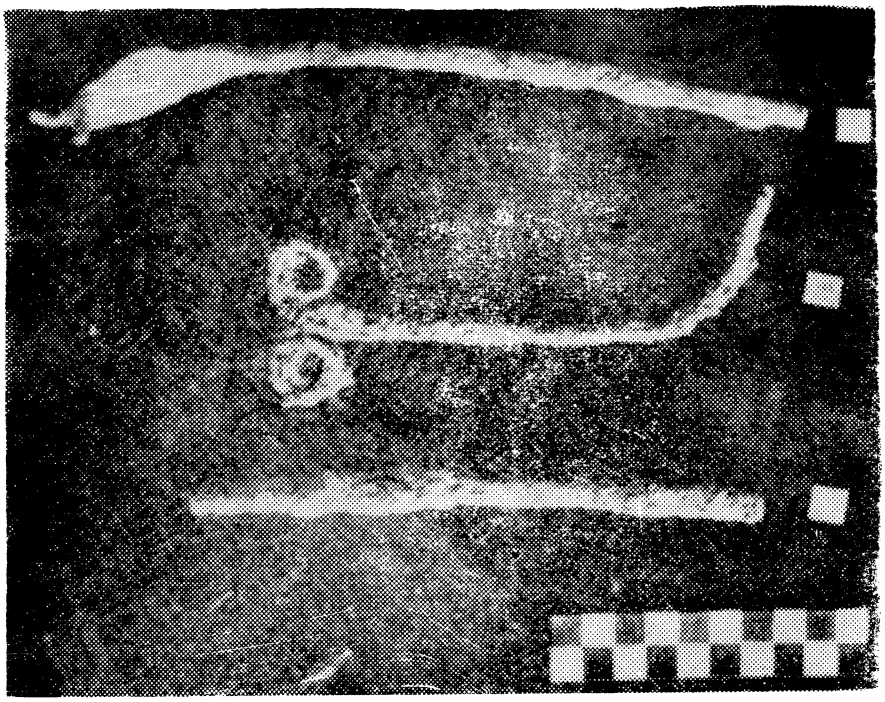

قلم های برو نزی

هموار ازفرش‌دوم(ا-ف) ،تیغه ها ی سنگ چقمق ازحصه آخر ین‌مرحله بدست‌آمد ،یك‌عدد تیشه که‌ازچقمق نصوار ی سا خته شده ،اما دسته آن ازآن‌به‌صور ت مجزا کشف گردید ،افزار استخوا نی در ین مرحله‌بوفرت دیده شده تنها یك قلم‌حکاکی استخوانی باپار چه های خورد وبزرگ استخوا نی بد ست آمد .پار چه های برو نز ی در ین مرحله کمیاب بوده تنها یك پارچه برونز نوکدار یك قلم برونز بدو ن تزئین ویك دانه قلم یاشایداسکنه کشف گردیده است.

خلا صه:

باآنکه این مرحله ازنظر موا د آنقدر غنی نبوده مگر گودال‌ها ی که درین مرحله دیده‌شده وآثار ی که ازآنها بدست آمده می‌توا ند، نمونه خوبی از نظر کلتورو سکونت آنها به‌طورمشخص‌با شد ،درین مرحله دوسا ختمان به صو ر ت مشخص مربوط مناز ل رها یشی یعنی(۱- ی)و ۲-الف) و هکذا ساختما ن های(۱-ب)و(۲-ب) برای آسیاب کر دن مواد غذا یی‌استفاده می‌شد می‌توا ن به‌آن اسم انبارخانه را اطلاق کرد.

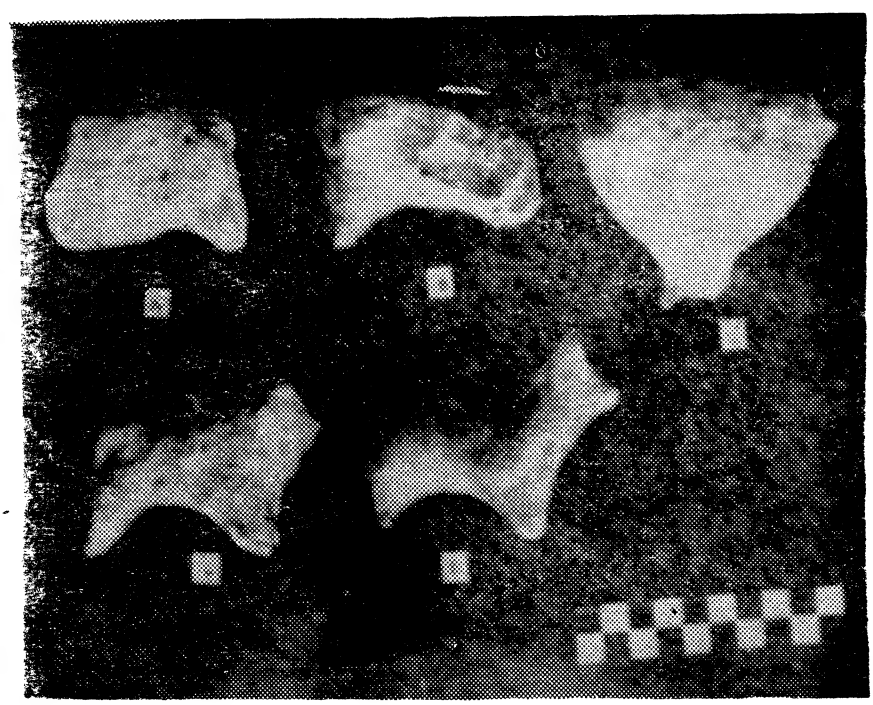

اشکال حیوا نی گاو ها

متاسفانه باحفریا تی که در کناره سا ختمان (۱ـد) بوقوع پیو ست آنقدر آثار مشخص به این دوره‌دیده نشد که‌راجع به‌آ ن ابراز نظـــــر قاطع گردد .درسا ختما ن(۱ـج) دیوارهای دیده‌شد که از (۱ـی) مجزا می‌باشد به صور ت عمو مـی تیکر ها ،مواد آهنی ،استخوا نی سنگی که درین مرحله دیده شد با مقایسه مراحل دیگرسا حه قلیـــل است.

باقیدارد.

Fig. 46. Bronze sickle blades.

کارد هـای برو نز ی



پارچه های برو نزی نوکـدار .

نویسنده : و.ا سریانیدی
مترجم : حبیب اعظمی

پیوسته بگذشته

افغانستان در عصر برونز

درآثار منتشره از ینکه نو کهای نیزه که دارای دنده می‌باشند بـــه مشکل می‌تواند از خنجر ها فر ق شوند چندین بار بحث گردیـــده است که‌باعث پیچید گی اصطلاحات می‌گردد . به مقصد گریز ازین‌مو ضوع مناسب دا نسته می شود در صورتیکه دوتیغ داشته باشد د ر جمله خنجر محسوب می‌گردد اما باید متوجه‌بود که‌بعضی از آ نهـــا می‌تواند نوك نیزه نیز باشد.

خنجر ها :

دو تیغه بوده و دارای دنده و یا دسته می‌باشند. تیغ آنها معمو لا مسطح بوده و دریك حالت دنده آن نسبتا طولا نی است. از آنجاییکه شکل تیغ آن شدیدا مربو ط بـــه سیستم کارآن می‌باشند لهذا می‌ـ توا ن دو نوع اساسی آ نرا مشخص نمود:

نوع اول ـ خنجر های که شکل لوزی داشته ودارای قبضه مسطـح گا هی‌قسمت اخیرآن قات شـــده است .

نوع دوم خیلی معمو ل ـ ایـــن خنجر ها دارای فورم مسطـــح طویل بوده‌و دسته آن مسطح‌مستقیم است .قسمت اخیر دسته‌آن گا هی تیزبوده که‌برای گذا شتن در جا یی مناسب تشخیص شده استو گاهی به‌شکل مار پیچ مستقیم که‌قسمت قطع‌شده آن کروی می باشد . د ر یکی از آنها قبضه آن به طور جداـ گانه تهیه‌شده است ودر حا لـــت دیگر دسته آن پهن‌بوده‌وسورا خی دراخیر آن وجود دار د. این خنجر ازدشلی‌ـ۳ـ کشف وتاحال مشا به دیگر آن بدست نیا مده‌است.

نوع اول در مند یگك پیدا شده است (۱۵۸) اما نوع‌دوم‌مخصو صا با دنده مار پیچ تاحال صرف‌درآثار غارت شده قبور صفحات شما ل ـ افغا نستا ن دیده شده است.دنده مارپیچ راعمو ما جهت استوار نگه داشتن آن دردست درست میکر ده اند. مشابه یکی ازین نوع خنجر ها ازجنوب ترکمنستا ن(نماز گاه‌تپـه) :۱۵۹) بدست آمده است .در باره موجود یت تعداد کثیر نو کهـــای نیزه وفور مهای مختلف آن(مثـــل کروی ویا میله مانند) می توان در مورد آثار بدست آمده از حفریا ت غیر قانو نی قبور باختر قضاو ت نمود.

کاردها :

دارای یك تیغ بوده که تیغ آ ن مسطح ودر قسمت اخیر خودمنحنی شده است .دسته آن مستقیم است که معرو فتر ین آن از دشلی ـ۳ـ کشف شده است.

داسهـــا :

دارای تیغ دندانه دار بوده‌نسبتا منحنی می‌باشند قسمت اخیر دسته آن همیشه قات شده است.از نگاه تیپولوژ ی مشابه ترین دا سها از اناو (۱۶۰) وسیا لك:یکصدوشصت ویك) بدست آمده است ،اما دا سـ های شما ل افغا نستا ن از ینکـــه تیغ شان صا ف نبو ده بلکـــــه دندانه دار می‌باشد ،نمایند گی ا ز نوع پیشر فته را مینمایند. ا گـــر چنین فرض گردد که دا س ها ی بـــا تیـــغ ها ی صـــا ف در جنوب افغا نستـــان ، ایـــران ، میزوپوتا می وآسیای وسطی (۱۶۲) موارد استعمال زیاد داشته اندوداس های دندانه دار صرف در شما ل افغا نستا ن وجود داشته است‌لهذا می‌توان تصور کر د که این تخنیك

عالی به خصو ص استادان آ هنگر خود منطقه بوده است.

گروپ خاص ازوسا یل تو لید فلزی را ابزار سه شا خه ما نند تشکیل میدهد که‌شا خه ها ی آ ن مستقم : گاهی قات شده)و نده آن طویل می‌باشد ،علاوه برآ ن ابزا ر یك‌شا خه نیزو جود دارد که دنده آن مسطح نبوده بلکه مدور می باشد .امکان دارد این پدیده‌مربوط خود منطقه یعنی ازفرآورده ها ی با ختری باشد ،اما عین همین نو ع ابزار درشما ل قفقاز از آغا تمدن مایکوپ به‌تعداد زیاد دیده‌شده است که محل مشترك به‌وجودآمدن آنراخار ج از امکا ن‌نمی‌ساز د.درین پلان منطقه وسطی وجود دارد که‌اگر آثار شان کا ملا مشابه نیستند اما نزدیك‌بهم بوده واز تولیدا ت‌خرا ـ سان ایران (گنجینه آستر آباد) (١٦٣) بشمار رفته وامکا ن توسعه واستفا ده ازآنها را از غر ب به شر ق تعیین مینماید . دیچسپی خاص را سه شاخه ها ی بز رگ به خود جلب می‌کند که طول آنهابه هفتاد الی هشتاد سا نتی متر رسیده‌واز قبور غار ت شده باختری بدست آمده اند ،مشابه آن‌ازسیالك کشف‌شده است که درآنجا به حیث وسایل غذا خور ی در مراسم تدفین تعریف شده است :١٦٤).مطا بقت بین ابزار فلز ی ایران و با ختر در همین تولیدا ت خلا صه‌نگردیده بلکه شبا هت‌ها ی بوتلها ی‌برونزی (درسیالك آ نها چرا غ تعر یف شده اند)ملاقه ها، میخها،ظرو ف، تبرها ،آیینه هاوداسها در آن‌علاوه می‌گردد (١٦٥).

وجود تما می تولیدو سا یل حیرت آور فلز ی در دو مر کز جهان شر ق باستان که می‌توا نند در ارتباط متقابل کلتوروا قعی تا مها جرت قبایل که آورنده‌تولیدا ت

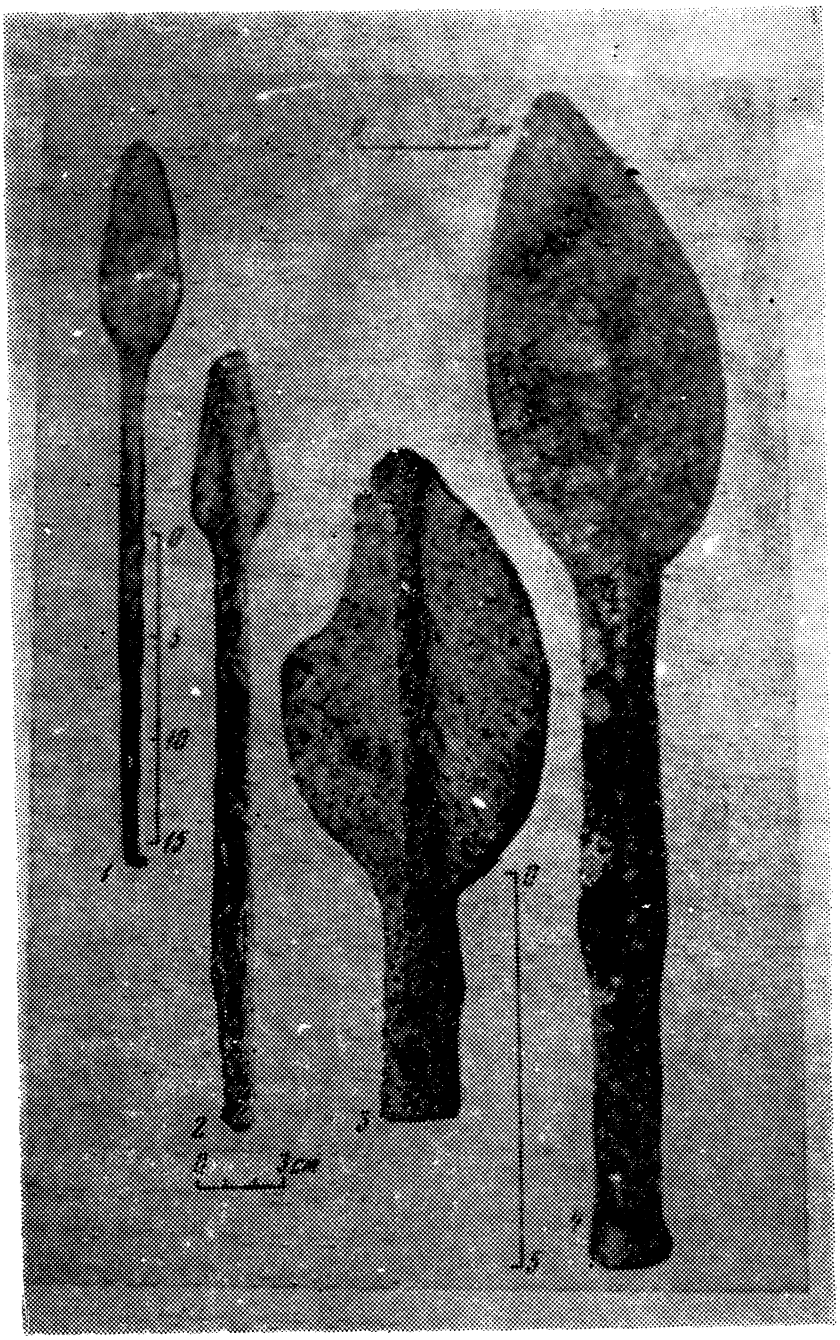

آثار مکشوفه د شلی تپه (عصر برونز)

وابزار رزمی مشابه باخود هستند پنهان بماند.

تیغ :صورت تراشی) :

یك‌تعداد محدود ازآنها تا حا ل کشف شده است که‌تیغه شان‌راست بوده اما دسته آنها منحنی می‌باشد. گرچه تیغ های صورت ترا شی در دیگر ناحیه های آسیای نز د یك (١٦٦) نیزو جود داشته است اما نمو نه های تیغ صورت ترا شی شمال افغا نستا ن نمایند گی‌ازتیپ جدید مینمایند که شبیه آنها تاحال کشف‌نشده است .

نزدیکی نسبی را نمو نه های تیغ صورت ترا شی قبورتو لخا ر بدست میدهد گر چه آنها خیلی بزرگ بوده (١٦٧) واز همه او لتر برای قطع کردن استفا ده‌میشده‌اند.

یك‌نمونه تیغ قطع کن و یا برش کاری از دشلی ـ۳ـ کشف گر دید :۱٦۸) این وسیله بز رگ با تیغ تیزو دسته منحنی‌آ ن به قدرکا فی شبیه تیغها ی قبور تو لخار(۱٦۹) وباکمی تغییر شبیه با اناو (۱٦۹) باشد وامکان دارد بانماز گاه تپه :یکصدو هفتادو یك) نیز شبا هت داشته باشد .فکر می شود این‌همه نمو نه ها دراصل تیغها ی صور ت تراشی نبوده بلکه طوری کـــه ژ.دیشایز پیشنهاد نموده اســت وسایل قطع کردن می‌باشند .

باآغاز وسایل تز ئینی، خا طـر نشان مینماییم که آیینه هاومیخهای طویل در جمله معمو لتر ین هدایادر قبور سا حه دشلی و فاروق آبادبه شمار می‌روند.

آیینه ها :

دونوع آن مشخص گردیده است: مدور، اندك مقعر که‌جوا نب خارجی آن دارای لبه مدور می باشد . نوع دوم‌مسطح بوده‌ودارای دستـــــه هستند.

نوع اول از قبور دشلی‌ـ۳ـکشف گردیده که قطر آنها از هفت‌سانتی متر شروع و تا چارده الی پانز ده سا نتی مترمیرسد .این نو ع آیینه ها در مندیگك (۱۷۳) ،حصار سوم (۱۷٤) جنوب از بکستا ن :۱۷۵)و درجنوب ترکمنستا ن نیز (۱۷٦) دیده شده اند .قدیمتر ین آیینه که مر بوط حوا لی هزاره چهار م‌وهزاره سو م قبل از میلاد می‌گردد ازجنوب ترکمنستا ن :۱۷۷) بدست آمـد ه است که از همین محل در تما م آسیای وسطی تاصحرا هـــا ی تمدن اندرو نوف پخش گر دیـــده است(۱۷۸).

نوع دوم آیینه های دسته دار:

این نوع آیینه ها به‌نو به خود به‌دو نوع دیگر تقسیم می‌شو ند : آیینه های که دارای دسته سا ده‌ومستقیم می‌باشند وعلاوه برافغا نستا ن در سیا لك (۱۷۹)وحور فینه :۱۸۰)نیز کشف شده است .تیپ دوم آ ن عبار ت از آیینه های دسته دار می باشندکه دسته های آنها تو ســط مجسمه ها ی انسانی و عمو منـــا فیگور زنها مزین گردیده است .تا حال سه انه آن واضح شده است که از قبورمیخی (بلوچستا ن)(۱۸۱) سپالی‌تپه «جنوب ازبکستا ن»(۱۸۲) واز قبور غارت شده شمال افغا ـ نستان بدست آمده اند .اس.پیکوت در ارتباط باآیینه ها ی تمدن‌کولی، خاطر نشان می‌سازد که این آیینه ها دربین آیینه ها ی‌آسیای غر بی منحصر بوده و به نظر او تو لید خود منطقه یعنی بلوچستا ن مـــی باشد (۱۸۳)به اساس شبا هـــت های نز دیك این نو عی کمیا ب ، باید ارتبا ط جالب آ نها راتنظیـــم نمود. چنانچه فکر می شود کـــه نمو نه ها ی‌باختری وبلوچستا نی به‌طور عمو م منعکس کننده‌ی‌آنست که ایران مر کز تولید آیینه ها ی مشابه بوده است . دراین پـــلان برونز لرستا ن در بین منا طـــق که دارای چنین آیینه ها ی‌دسته‌دار باتزئین فیگورز ن (۱۸٤) هستنـد بهترین تشخیص گردیده است .

ظروف :

ظروف نیز ما نند میخهاو آیینه ها در جمله اشیای معمو ل مراسـم تدفین به‌شمار میر فت و به‌اسا س شکل به‌چندنوع تقسیم می‌شوند:

نوع اول بوتلها :

بدنه آنها گا هی مدورو گا هی برخلاف آن بوده گردن شا ن طویل ویاکوتاه می‌باشد کعب آنها بخو بی مشخص شده می‌تواند . تما مـــی نمو نه ها ی آن از قبور غـــار ت شده شمال افغا نستا ن بدست‌آمده است .شوا هد غیر مسقیم کـــه موجودیت آنهارا در عصر برو نزبه ثبوت میرساند نمونه ها ییست که از سپالی تپه (۱۸۵) از یکطر ف‌و از حصار سوم از طر ف دیگرکشف گردیده اند .زیرا در طبقات پیشین موجودیت شان معلوم نبود(۱۸٦) ظروف مشابه درواد ی هند نیـز وجود دارد که‌به نام لوازم آرا یش معروف هستند (۱۸۷) وهمچنـــا ن درجنوب ترکمنستان :در آخر یـــن تحلیل در جمله اشیای وارد شـده



آثار مکشوفه دشلی‌تپه (عصربرونز)

از حصار تعر یف شده اند (۱۸۸)، بااین همه از تولیدات خود منطقه مستثنی نبوده وتحت تاثیر غر ب دا نسته می‌شود . دریك حا لت ، بوتل با ختری درقسمت بدنه خود توسط مجسمه حیوانی تز یین شده است .

ایجاب مینماید دریکی از جزئیات به خصو ص تو جه شود اکثرا دیده شده است که درگردن این نو ع بوتلها ، میخها ی طویل قاشق‌مانند قرار داده شده است که ازشد ت زنگ فلز ،کا ملا بهم چسپیده به نظر میرسند (۱۸۹) اما در اصل از همدیگر جدابوده یادر پهلوی هم قرارداشته و یا در گردن بو تل آویزان میشده است .به همین ترتیب بوتل های چسپیده با میخهای راست در آلتین تپه ،شما ل شر ق ایران (۱۹۰) و قبور شماال‌فغانستان مشخص گردیده است .در قبو ر دشلی ـ۳ـ ظرف کوچك سفا لی کشف گردید (کا ملا کاپی بوتلهای فلزی) که درگرد ن آن میخ‌آویزا ن بوده است .به ارتبا ط به این‌مو ـ ضوع بوتل مشابه که میخ طو یل درآن فروبرده شده از قبور دوره اینولیتیك گیو کسور ـاـ کشف گردیده است .با درنظر دا شت‌لوازم حیرت آور مراسم تد فین دیده می شود که‌تقر یبا در یکنیم هزار سال دریك منطقه‌و سیع این لواز م مورد بر رسی قرار دا رند ،فکر می شود که این مطابقت ها مشترك بود ن تمدن تاریخی شمال شر ق ایرا ن، جنوب غرب آسیای و سطی و شمال افغانستا ن رادر عصر برونزبه‌ثبوت رسانیده و تصاد فی بودن آ نرا رد مینماید.

نوع دوم دارای شکل استوانه‌یی کش شده بوده که در قسمت گردن‌ظرف خوردشده میرود . این نوع ظرو ف ازحفریا ت غیر قانو نی‌قبور سا حه دشلی‌و فاروق‌ـ

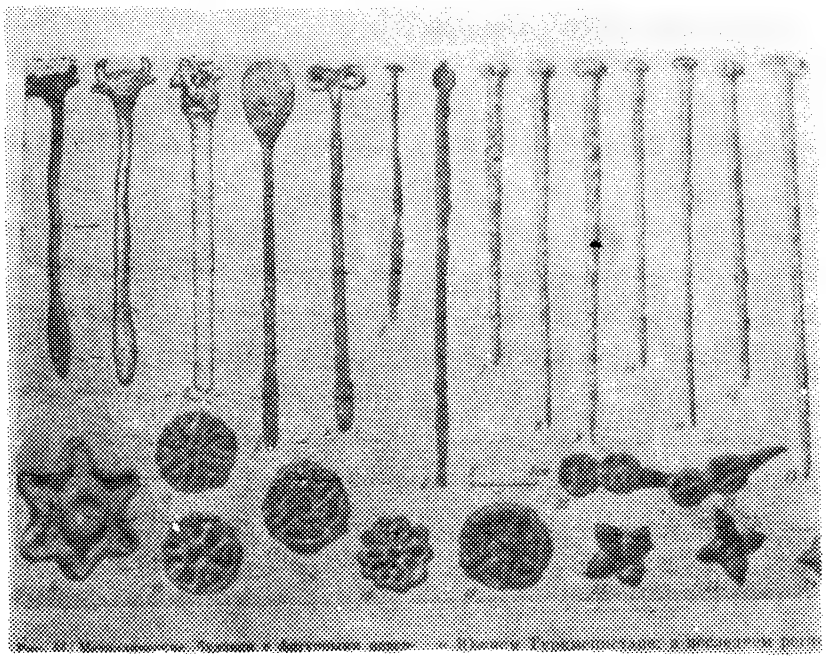

آثار مشکوفه‌دشلی‌تپه(عصربرونز)

آباد بدست آمده اندو شبیه آ نها صرف در دکانهای انتیك فرو شی شهر بلخ دیده می شود .

نوع سوم عبار ت ازظرو فی است‌که‌د ارای شکل قو طی بوده قسمت گردن وکعب شان نسبتا ، خورد می‌باشد ، از قبور دشلی‌ـ۳ـ کشف شده و کاپی های سفالی آن نیز مو جود است .در منا طق‌آسیای وسطی صرف درسپا لی تپه(۱۹۱)و در وادی هند (چانهی دره) «۱۹۲» پیداشده است‌و این نوع ظر و ف در دوره ها ی‌قبل درین سه نا حیه وجود نداشته است .به طور عمو م ازظروف نوع‌سوم (گلدانهای بمقصد پایه‌دار ،کاسه ها وقوطی ها)بمقصد کار های روز مره حیا تی استفا ده میشده است.

دربین بوتل ها موادی کشف گردید که‌شاید ازآن در آرا یش ـ صور ت استفا ده میشده است و تاحدی می‌تواند سوال مو جود یت میخهای طویل را که‌بابوتل ها متمم اند حل نماید و همچنا ن ارتبا ط این موضوع را می توا ن در قاشق های کوچك فلزی جستجو کرد که از قبور تولخار بدست آمده‌و عموما در قبور زنها باپار چه ها ی کوچك سرمه گذاشته شده اند ومی توا ن آنهارا به حیث‌ابزار باالواسطه‌تعریف نمود (۱۳۹) .

میخها :

در جمله تولیدا ت مهم تزئینا تی فلزی به شمار رفته واز نگاه خصو صیت سر ها ی شان به چند نوع تقسیم می‌شو ند .چون اکثریت آنها باانوا ع میخها ی که تو سط ای.ای. کوز مین برای آسیای وسطی طبقه بندی شده اندمطابقت دارد. لهذا این صنف بندی با کمی تغییرا ت می‌تواند اسا س تیپو ـ لوژی میخهای افغا نستا ن‌باستا ن را تشکیل دهد.

میخهای که‌سر های شا ن‌بشکل مخرو طی و یا هرمی می‌باشد د و حالت نوع اول را تشکیل مید هند. در جنوب تر کمنستا ن تعداد کثیر آنها کشف گردیده است که‌ازآغاز عصر نیو لیتیك (حوا لی چهار الی پنجهزار سال قبل از میلاد) شروع

گردیده و تا اواخر عصر برو نز (حوالی یك- دو هزار قبل از میلاد) ادا مه پیدا مینمایند و نا حیه‌عمومی فلز کاری این نو ع تز یین راتشکیل می‌دهد.

میخهای که‌سر شا ن بیلچه‌ما نند است (نوع دوم) نسبت به دیگرمیخ ها برتری خا صی داشته وعلا وه‌بر شمال مملکت د رجنوب (مندیگك) (۱۹٤) نیز موارد استعما ل دا شته است ، از میله های تهیه شده اند که یك طرف آن ضخیم و طرف‌دیگر آنها به‌شکل بیل مسطح می باشد. قدیمترین آنها مر بوط به جنوب تر کمنستا ن می شود که قدا مت آن‌به چهار تاسه هزار سال قبل از میلاد میرسد و تا اواخر عصر برونز ادا مه داشته است از ین نوع درحصارسوم (۱۹۵) و شاه‌تپه دوم(۱۹٦) نیز دیده شده که بازهم مرکز مشترك تولید ، ایران - تر- کمنستا ن رابه ثبوت میرساند .

میخهایی که سر ها ی مار پیچ دارند(نوع سوم) به‌شکل تهیه شده اند که‌یك انجام آ ن به‌یك سمت بشکل گره تاب خورده است . این نوع میخها تصاد فا درآسیا ی‌نزدیك به‌تعداد زیاد قابل استفا ده بوده که دلیل آن ساده بودن آن است و تهیه آن در همه نوا حی امکان پذیر بوده است .از مناطق نز دیك به افغا نستا ن می‌توا ن ازجنو ب تر کمنستا ن (۱۹۷) که صر ف یکی آن کشف گردیده است واز حصار نام برد(۱۹۸) اما در حوا لی هنددر درجه اول اواخر تمد ن هر په و بعد ازآ ن (جوکها ر) و در طبقا ت چانهی دره به تعداد زیاد کشف شده است ، که‌به نظر ای. مکی شاید از میزوپو تا می و یاایرا ن‌به این جاهاوا ردشده است .فکر می شود به‌و جود آمدن همز ما ن ا ین نوع میخها در شما ل افغا نستا ن وشمال غرب هند تصاد فی نبو ده بلکی باورود تعداد زیاد آ نها ا ز مناطق غربی تر ارتباط دارد.

میخهای دوشا خه (نوع چها رم) که به دو تیپ تقسیم شده‌می‌توانند.

۱- میخها ی که شا خه ها ی آنهابه خار ج تاب خورده است.

۲- میخها ی که‌شا خه ها ی‌آنها بداخل تاب خورده است . تیپ اول را میخها ی‌تشکیل‌مید هد که یك انجام آن بدو قسمت تقسیم شده‌و بدو جهت مانند حلقه تا ب خورده است‌و این حلقه ها به طور کمیا ب به‌شکل مسطح سپر ما نند درشمال وجنوب مملکت نیز دیده شده‌است. تما می اشکال که تحت این تیپ قرار می گیر ند از شما ل افغا - نستا ن بدست آمده اما تنها د ر مندیگك چهار م هر دو تیپ آ ن کشف شده است (۱۹۹).درمیزو - پوتا می میخها ی دو شا خه کا ملا وجود نداشته بلکه‌تعداد زیاد آ نها درایرا ن وآسیای نز دیك کشف گردیده است. از جمله منا طق که‌نز دیك افغا نستا ن واقع شده‌اند می‌توا ن از جنوب ترکمنستا ن نام برد که درآنجا بیشتر از دو هزا ر قبل از میلاد قدا مت ندارند (۲۰۰) تاحال یك‌نمو نه قدیمتر ین آن از حصار دوم (۲۰۱) بدست آ مده ولی درصور تیکه از طبقا ت با لا مخلوط نشده باشد و دو نمو نه آن دروادی هندو جود داشته است،اما اسا س نظریا ت موجود است که پیدا یش آنرا در ایرا ن تایید مینما ید (۲۰۲)

میخها ی که‌سر های شان‌نعلبکی مانند است(نوع پنجم) دارای سطح افقی در یك انجام خود هستند،این سطح افقی گا هی‌به‌شکل چند ین بر گه ، اکثرا شش بر گه‌و گا هی مدور که‌لب‌ها ی آن صا ف‌ویا دندانه دار می‌باشد در دا خل به دایره‌ای کوچك تقسیم شده اند که مهرهای جدار دار را به خا طر می آورند.

به همین سبب مشابه این میخها، درسپالی تپه به‌نام میخها ی مهر ی یاد می شوند (۲۰۳) میخها ی که سر ها ی شان از دو دایره‌ولبه های شان دندانه دار می‌باشد مجزا می گردند و تاحال دراکثر منا طق‌کشف نه‌شده بلکه تما می آنهااز حفریات غیر قا نو نی بدست آمده اند،لاکن از سپالی تپه و جنوب ترکمنستان (قبور عشق آباد ، مرغاب) عین همین نوع کشف گردید که امکا ن شامل نمودن آنها را ذر دوره برونز میسر سا خت .

میخهای که‌سرهای شا ن دند ء ما نند می‌باشد (نوع ششم) و ا ز حفریات غیر قانو نی به د ست آمده اند از میله های تهیه‌شده که یك انجام‌آ ن تیز بوده و در مقطع خود مدور است .قسمت بالا یی‌دنده آن دارای بیرو ن بر آمدگی بشکل غده می شد، شبیه آن ولی ازخمیره سفید از دشلی-۳- پیدا شده است. علاوه بر آن عین همین میخها ازقبور عشق‌آباد عصر نمازگاه ششم(۲۰٤) کشف گردیده است . مشابه آن در گیان نیز دید ه‌شده که در آنجا به نام تزئینا ت برونز ی کمر بند معروف می‌باشد (۲۰۵) شبا هت کمی را می‌توا ن در آثار آسیا ی نزدیك و بین النهر ین مشا هد ه نمود که قدا مت آنها بیشتراست. میخها ی شمال افغا نستا ن‌وجنوب تر کمنستان مربوط نیمه دوم هزاره دوم قبل از میلاد میگردد.

میخهای که دارای سر ها کرو ی می‌باشند(نو ع هفتم تعداد

شان محدود بوده واز کاو ش های غیر قانو نی بدست آمده‌اند .

از کاوشهای غارتگرا نه میخهای بدست آمده است که درقسمت‌سر آنها فیگور های مجسم شده است (نوع هشتم) مایکنوع آنرابرگزیدیم که از میله کج شده تهیه گردیده، یك‌انجام آن نسبتا ضخیم و درانجام دیگرآ ن سر حیوا ن ریشدار ی‌مانند گاو میش مجسم شده است.چشم های آن ما نند انسا ن،کوشها بدو سمت کش‌شده که‌بالا ی آ نها دوشا خ کج بلند شده است. بطور دقیق می‌توا ن گفت که میخ‌موصوف از جای دیگر ی واردنگردیده است زیرا فورم آن به‌شکل میله طو یل که‌یك انجام آن صخیم می‌باشد به حود منطقه مورد مطالعه تعلق می‌گیرد.

گاو میش ریشدار درآثار دنجینه فلول نیز مجسم شده که آنهم ا ز شمال افغا نستا ن کشف گر دیده است طوری که معلوم است انگیزه تجسم حیوانا ت در کلتور ا سیا ی نزدیك به از منه باستا ن ارتباطمی گیرد اما تجسم انسانی نسبتا به زمان بعدی یعنی برای تمثا ل‌شناسی مربوط به دوره پروتو دیناستی می شود ومدار ك مستند نیزو جود دارد مثلا ترتیب دیکور معرو ف ـ ارف ازقبور یکهزارو دو صدو سی وهفت مقبره دور و همچنا ن‌درصحنه افسانوی مهرها.

آثار میزو پوتا می که به آ نها اشاره گردید درحوا لی دو هزارو چهار صد الی دو هزاروشش صد سال قبل از میلاد تاریخگذا ری‌می شو ندلاکن میخهای شما ل افغا ـ نستا ن هزار سا ل بعد تر از آ ن تاریخیگذار ی گردیده که در ین صور ت دیده می شود که انگیزه میزوپوتا می هنوز در یك مد ت

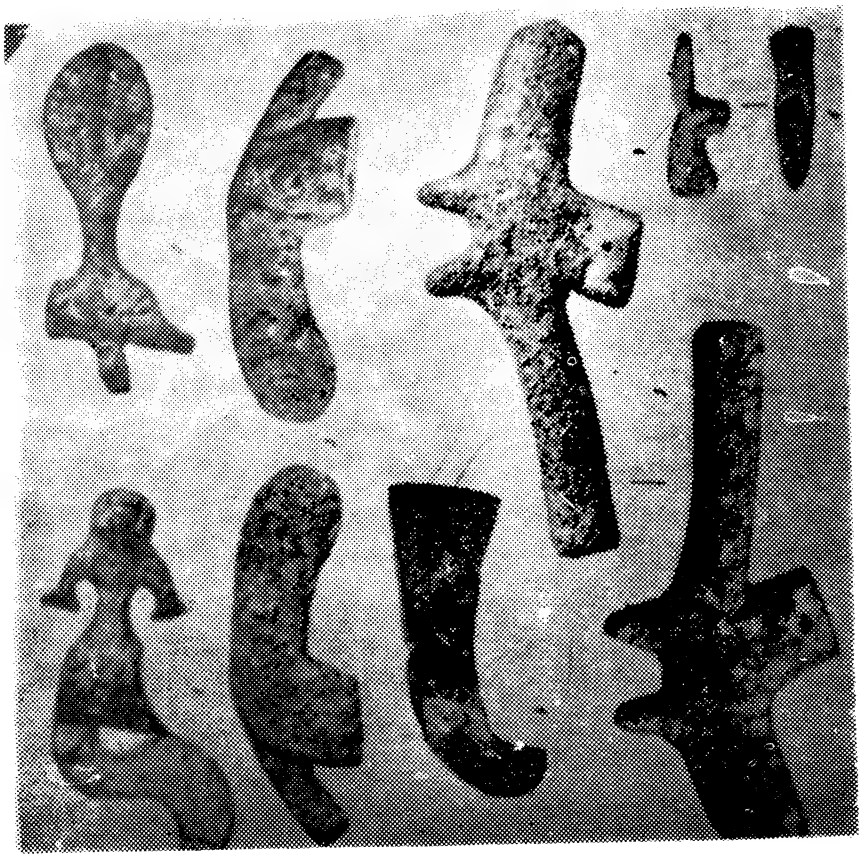

آثار مکشو فه دشلی تپه (عصر برونز)

طولانی در شمال شرق به حیات خود ادامه داده‌اند .طور ی که‌گنجینه فلول باآثار مکشو فه از قبور مالیك مقایسه گردید (۲۰٦) که مربو طبه آغاز دو هزار قبل از میلاد می‌باشد ودرینجا نیز مد ت طولا نی‌مشابه دیده می شود که این انگیزه ها در صنعت افغا ن وایران زنده مانده‌اند.

درآثاری که‌به طور غیر قانو نی از قبور بدست‌آمده‌اند میخها ی دیده می‌شود که‌سرهای شا ن بشکل پرنده ها ،بز ها ،گوسفند های‌کوهی ودریك حالت گاو ماده باچوچه اش مجسم شده است.

میخ دیگری از سطح بالا یی تپه دشلی ـ۳ـ بدست آمد که از میله تهیه‌شده که‌یك انجام آن ضخیم و در انجام دیگرآ ن دو گوسفند نشسته مجسم شده است. بصورت عموم(ضخیم بودن یك انجام) این میخ از همه او لتر میخ رابه خا طر می‌آورد که ازطبقا ت حصار سو م (۲۰۷) بدست آمده ودرسر آن‌تجسم حیوانی به ملاحظه میرسد . ازطرف دیگر شبا هت آن با میخهای دیده‌می شود که درسر آنهاکله دو حیوا ن مجسم شده و از وادی هند کشف شده اند (۲۰۸).

واضح است ، میخها ی که‌دارای سر های به‌شکل حیوا نی می باشند در آسیای نزدیك (میزوپو- تا می ،جنوب غرب ایران، میکین و آسیای نزدیك)(۲۰۹)موارد استعمال زیاد داشته اند، اما در سیا لك وگیا ن هیچ‌وجود ندارند .لاکن در شمال‌شرق ایران وجنو ب‌ترکمنستان میخها ی دارای سر های‌حیوا نی در هزار دو م قبل از میلاد مورد استعمال بود ه‌است ،چنا نچه مطابقت آنها را می توا ن‌درانگیزه

های سفا ل منقوش خود منطقه که مربوط به دوره اینو لیتیك می‌باشد مشا هده کرد (۲۱۰)

کره ها :

تعداد شان خیلی کم بوده و به سه نوع تقسیم می شو ند :نو ع‌اولی که‌زیاد تر موارد استعما ل دا شته مدورو در قسمت انجا مهای خود باز می باشند .در آسیای نز د یـــك وهمچنا ن درایران‌و جنوب‌ترکمنستان وسیعا مشخص شده اندو درمنطقه آخر ی به دوره برونز تعلق مـــی گیرند .با در نظرداشت شکـــل سا ده آ نها و جود این نوع کره هامربوط به‌منطقه خا ص شـــر ق نزدیك نگر دیده اما با آنهم گره‌که مر بوط به‌سه هزار قبل از میلادمی گردد واز کره تپه (جنوب تـــر ـ کمنستا ن) وسو س کشف گردیده است موجودیت مر کز ایـــــران‌ـ ترکمنستا ن رابه اثبا ت میرساند. انجام ها ی‌کره نو ع دو می نیزباز بوده اما خیلی تیز می‌باشد.

کره ها ی ناودانی (نوع سو م) که‌تاحال صر ف‌یك‌نمو نه آن‌ازگردی تپه سا حه دو لت آباد کشف‌گردیده است این نوع کره ها به تعداد زیاد در تمام آسیا معمول بوده ز یـــرا نظریات ارائه گردیده است که این کره‌هاتحت تاثیر نو ع‌او لی تهیه شده‌اند (۲۱۱). نمو نه شمـــا ل افغا نستا ن نشان دهنده موجودیت هردو نوع کره درسنن تمدن‌کشاـ ورزی‌قدیم به‌شمار میرود .

درجمله ابزار تزئینا تی انگشتر نیز شا مل میگردد که‌یك نمو نـــه آن از قبور کشف گردید . مدو ر بوده و انجام ها ی آن بهم پیوست نمی باشند در بعضی‌موا قع دید ه شد ه‌است که انجام های‌آ ن هـــا به‌شکل مار پیچ یکی با دیگر ی‌یکنیم دور تاب خورده است.

ازبررسی تشر یحا ت فوق مـــی توان چندین نتیجه گرفت در تما م افغا نستا ن عصر برو نز ازابزار مشابه کارگر فته شده اما فلزا ت آن از منابع مختلف استخرا ج مـــی گردیده است. گرچه جزئیا ت‌سامان آلات فلزی جنو ب افغا نستا ن تا حال بقدر کافی تشر یح نگردیده است امابرای شمال افغا نستا ن‌می توان بایقین کا مل‌گفت که ابزا ر فلزی شمال افغا نستا ن شا مـــل مدار ناحیه‌و سیع ذوب فلزا ت‌ایران وترکمنستا ن می‌گردد(۲۱۲).منطقه ذوب و استفا ده ازفلزا ت ایرا ن، ترکمنستا ن به احتما ل قوی ا ز پنجهزار قبل از میلاد آغازو تـــا حوا لی دوالی یك هزار قبل ازمیلاد ادامه داشته که نشان دهنده‌تخنیك پیشین وحیرت انگیز ذوب فلـــزات به‌شمار می‌رود وتصور می شود از نگاه منابع قلعی وارسنیك فقیـــر بوده‌است.

دراواسط دو هزار قبل از میلا د درشمال افغا نستا ن نا حیه ذ وب فلزات بمیان می‌آید که تعقیـــب کننده مر کز ذوب ایران ـترکمنستان شنا خته می شود که البته ازتاثیر مناطق همجوار تا میزو پوتا می در امان نمانده است ، وا قعیت که ذوب فلزات همراه با آمدن قبیلـــه جدید آغاز یافته است ثابت مـــی ماند. علاوه برآن بعضی از انـــواغ ابزار فلز ی که هنوز در منا طـــق چون شمالشر ق ایران ،جنو ب ـ آسیای وسطی ، افغا نستا ن، بلوـ چستا ن و وادی هند معلوم نبو د همزما ن به‌و جود می آید که دلیل آن عملیه‌و سیع پخش سا ما ن‌آلات فلزی در جنوب غرب آ سیا مـــی‌ـ باشد . فکر می شود این پدیده ، تصاد فی نبوده بلکه توسطمهاجر ت قبیله ها ی همجوار (اگر در تمـــام منطقه نبوده) در قسمت و سیـــع آن‌پخش شده است.

اگر از مرکز ذوب ایـــــرانـ تر کمنستا ن وابزار تهیه شده آن بگذریم می‌بینیم که ابزار فلز ی ، تهیه‌شده شمال افغانستا ن‌درارتباط باجزئیا ت مناسبا ت تولیدی پیش رفته تر مشخص گردیده است ، چنانچه داسها ی دندانه دارو‌بعضی دیگر از انواع ابزار ، به حد کا فی دقیق تهیه‌شده اند .رویهمر فتـــه ناحیه ذوب فلزات شمال افغا نستان در انتخاب انواع ابزار ، ابزاررزمی وزیورا ت یکی از مراکز مهم‌و پیش رفته جهان شر ق باستا ن به‌شمار می‌رود و تنها غیابت منابع بهتـــر سنگهای معد نی وپذ یر فتن مقدار زیاد قلعی وارسنیك مانع ریخـــت بهتر برونز می گردید که به‌صورت واضح دارای اهمیت خا صی‌بـــر ابزار مسی می‌باشد .

(ادامه‌دارد)

ماخذ؛

131) Casal J.M. Fullies de Mu ndigak.. Fig, 40, No. 23.

خاطر نشان میگردد که شبیه این‌نوع نوك‌های نیزه درآثـــار بدست آمده ازکاوشهای غیـــر قانونی قبور شمال افغا نستـــان نیز دیده میشود .

۱۳۲ـ همان نشریه ،تصویـــر ۱۳۹، شماره ۹و۱۰ .

۱۳۳ـ همان نشریه تصو یـــر ۱۳۹،شماره ـ٤و۱۸ ، تصویـــر ۱٤۰ـشماره ۱۹و ۲۰

۱۳٤ـ ان.ان .تیری خو فـــه محصولات فلزی کشاورزان قدیم ترکمنستان درکتاب شرح مختصر تخنیك قدیم محصولات مســـکو ۱۹۷۵ صفحه ٤۱

۱۳۵ـ ان.ان. تیری خوفه . محصولات فلزی..صفحه ۳٤ـ۳۸

۱۳٦ـ ای.ای. کوزمیـــــنه. افزار فلزی دوره اینو لیتیك و برونز آسیای وسطی نـــتا یـــج

تحقیقات باستانشنا سی سال ۱۹٦٦ .

137) Casal J.M. Fouilles de Mundigak., V.I.P. 107; V.II. Fig. 139 No; 10. 10 a;

۱۳۸ ـای ای . کوز مینه. ابزار فلزی.. صفحه ۹۰

۱۳۹ـ ا.ا. اسکروف سپا لی تپه،صفحه ۹۲جدول ۲۵

۱٤۰ ـ ای.ای. کوزمینه. ابزار فلزی صفحه ۹۰

141) Schmidt E. Excavation at Tepe-Hissar. P. 205, Fig. 120.

۱٤۲ـ و.ا. سریا نید ی، باختر درعصر برونز، صفحه ٦۸۰

۱٤۳ ـای.مدکی تاریخ بعدی را گذاشته استچنانچه تبرمعمو- لی راازعمق یکنیم متراز سطح تپهموهنجو داروپیدا نموده بودند

(Mackay E. Further Excavation at Mohenjo-Dara,)
(Dehli. 1937, V.I.P. 457; V.II, pl. CXX, No. 27).
144) Wheeller R. The Indus Civ ilization. Cambaridge. 1968. P. 126-134.

۱٤٥ـ ا.و. وینو گرادوف .ای .ای کوز مینه فو رم ها ی ر یخت از لیا و لیاکانه باستا نشناسی شورو ی سال ۱۹۷۰ شماره ۲صفحه۱۳۰

146) Michael H. N. Ralph E.K. Dating Techniques for the Archaeologist Cambridge-London. 1971.

147) Bovington C., Dayson R., Mahdivi A; Masoumi M. The Radiocarbon Evidence for The Terminal Date of Hissar - 14 C culture.

"Iran" 1974, V. XXI. P. 195-198.
148) Casal J.M. Fuilles de Mun ndigak., VII. Fig. 139. No. 9.
149) Heinrich E. Fara, Berlin. 19 31. p. 88, Fig 49. pl. 39; Schaef fer C.F. Stratigraphie Comparce. London. 1968, Fig. 90.9
150) Schmidt E. Excavation of Tepe-Hissar. p. 205.

151) Arne T.J. Excavation at Shah-Tepe, p. 305. Fig. 603.
152) Ghirshman R. Fouilles de Sialk. Paris 1938. V. II, p. 47, pl. XCIII.

۱٥۳ـ ای.ی. کوزمینه. ابزار فلزی ....صفحه ۱٤

154) Parrot A. Le Palais par is. 1959, Fig. 65. No. 733. 933.
155) CP: Vanden Berghe L. La Necropole de Bani-Surmah "Ar cheologia". 1968. No. 24, p. 58.
156) Contenau G.. Ghirshman R. Fouilles..., 1935, pl. v. No. 4.
157) Schmidt E. Persopolis II, pl. 80. No. I.
158) Casal J.M. Fouilles de Mundigak..., Fig. 139, No. 3; Fig 140. N. 30.

۱٥۹ـ ای.ای. کوزمینه ابزار فلزی جدول ۸ـ۱۰

1601 Pumelly R. Exploration..., V.I pl 39.
161) Ghirshman R. Foulles de Sialk.... p. pl. II.
162) Deshays J. Les Outils de bronze de L'Indus an Danube, V. I-II. Paris, 1969. pl. XVI. XI VII.

163) Bode C.A. Ona Recently opened tumalus in The neighbou rhood of Asterabad Archaeol logia. V XXX 1844; Ghirsman R. Fouilles de Sialk. V. II. Paris. 1939, pl. LVII.

164) Ghirsman R. Fouilles... pl XXIV, No. 10.
165) Ghirshman R. Fouilles... pl. XXIII. No. 4; pl. XXIV, No.I pl. XXVII, No. 4, XXIX. No. 8.
166) Deshayes I. Les outils.... V.I.p. 311; V. 11. p. 141-143

۱٦۷ـ ا.ام. ماندلشتام.یاد گار های عصر برونز جنو ب ترکمنستان (آثار وتحقیقا ت باستانشناسی شوروی) ۱۹٦۸ شماره ـ۱٤٥ـ جدول ٤،۷ و۸

۱٦۸ـ همان نشریه
۱٦۹ـ همان نشریه جدول- ٤ـ۷

170) Schmidt E. Archaeologi cal Excavation in Anau and Old Merv. In: Exploration in Turke stan, V.I. Washington. 1965, pl, 153. pl. 39.

۱۷۱ـ ای.ای.کوزمینه .ابزار فلزی صفحه ٥۰جدول ۱۰ شماره ٥و۸

172) Deshayes I. L'outil..., p. 141-143.

173) Casal J.M. Fouilles de Mu ndigak.... Fig. 139,17.

174) Schmidt E. Archaeological Excavations..., pl. LIV. 3192.

۱۷٥ـ ا.ا. اسکر وف . سپالی تپه جدول ۲٥،۱٥،۱٦

۱۷٦ـ مندشتام .ا.ام. یاد- گار های ...جدول ٥،۸

۱۷۷ـ و.ا. سریا نید ی .یاد گار هایاواخر اینولیت جنوب شرق ترکمنستان (نتایجتحقیقات باستانشناسی)۱۹٦٥ صفحه٤۰

۱۷۸ـ ای.ای.کوزمینه. ابزار فلزی ..صفحه ٦۷ـ٦۸

179) Ghirshman R. Fouilles de Sialk..., pl. XXIX. No. 8.

180) Vauden-Berghe L. La Ne cropole.... p. 45.

181) Stein A. An Archaeological Tur... pl. XXXII.

۱۸۲ـ ا.ا. اسکروف. سپالی تپه جدول ۲٥و۱٤ .

183) Piggott S. Prehistoric...,p 144. 146 fig. 11.

184) Godard A. Les Bronzes du Luristan-In: Ars Asiatica. V.XX III. Paris, 1931. pl. XXXII. No. 141; pl. 157; Auden-Berghe L. La Necropole...

۱۸۵ـ ا.ا. اسکروف .سپالی تپه جدول ۲۵، ۱ـ۷ .

186) Schmidt E. Archaeological Excavation..., pl. LVII, No. 34-97, No. 4014.

187) Mackay E. Chanhi-Daro..., pl. LXXVI. 32; Marshall L. Mohenjo-Daro and Indus civilization. V.I. London. 1931, pl. CXL. 16.

۱۸۸ـ ای.ای. کوزمینه ابزار فلزی صفحه ٦٧ .

۱۸۹ـ همان نشریه صفحه٦٦

190) Khan F. A. The Indus valley and Early Iran. Karachi 1969, pl. XLVII, No. 5.

۱۹۱ـ ا.ا. اسکروف. سپالی تپه صفحه ٨٤جدول ۲۵،۷

192) Mackay E. Chanhi-Daro... p. 177;pl. LXXIII; LXXV. 6.

۱۹۳ـ ا.ام. ماندلشتام. یاد گار های.. صفحه ٨٤در ارتباط باخصوصیت بوتل‌ها ومیخ های وادی هند وشمال شرق ایران.اف .خان آنهارا ضمیمه باالـوا سطه تعریف نموده ونظردارد که جهت سرمه نمودن چشمها ازآنها کـار گرفته شده است.

Khan F.A. The Indus valley..., p.

F. A. The Indus Valley..., p. 35 36. fig. 4, pl. XLVII.

194) Casal• J.M. Fouilles de Mundigak.... fig. 140. 20.

195) Schmidt e. Archaeological Excavation; pl. III, No. 1856, 2746.

196) Arne T.J. Excavation at Shah-Tepe..., p. 298.

197) Pumpelly R. Exploration ..., fig. 269.

198) Schmidt E. Archeological Excavation..., pl. LIII No. 3141.

199) Casal J.M. Fouilles de Mundigak.... fig. 139.4. 18.

۲۰۰ـ تاریخگذاری خیلی قبل (اواسط سه‌هزار قبل از میلاد) که‌ایجاب تحقیق بیشتر رامینماید (ای.ای. کوزمین ابزار فـلزی. ،،،، صفحه ۷۸ـ۷۹)

201) Schmidt E. Archeological Excavation..., pl. XXIX, No. 4856.

202) Mackay E. Chanhi-Daro .... p. 195; Piggott S. Notes on certain Pins and Machead from Marappa.-"Ancient India", 1947-1948, No. 4. p. 26-32.

۲۰۳ـ ا.ا، اسکروف ،سپالی تپه ،صفحه ۹۸جدول۲٦، ۲۲،۲۳

۲۰٤ ـ ای. ای کوز مینه،ابزآر فلزی،،،، جدول ۱٦،۱۲ ،

205) Contenay G., Ghirshman R. Fouillse.... p. 35-36. pl. 31. 8.

206) Dupree L., Goin ph., Omer No. The Khash-Tapa Hoard from North Afghanistan-"Archaeology". 1971, t. XXIV, No. I, p. 32-34.

207) Schmidt E. Archaelogical Excavation.... pl. XLVI. XLV-111.

208) Mackay E. Further Excavation at Mohenjo-Daro. New Dehil. 1937, pl. c, No. 3.

۲۰۹ـ جهت معلومات مزیـــد دیده شود؛

(Khan F.A. Indus Valley..., p. 37.)

210) Sorianidi V.I. the Most ancient Art of South Turkmenia and The Iranian Parallel.-In: The Memorial volume of the International Congress of Iranian Art and Archaeology, V.II. Teghran. 1972. p. 389.

T?Jn v cmfwyp etaoi mhtı

۲۱۱ـ ای،ای،کوزمینه، ابزار فلزی ،،،،، صفحه ۷۱،

۲۱۲ـ براساس آثار ریدانی معلوم میشود که‌در درجـــه اول شمال شرق ایران ویابشکل وسیع آن خرا سان ایران بشمار میرود.

نویسندگان : لویز دوپری،فیلب گوین ونجیب الله عمر
مترجم : عبدالواسع فیروزی

گنجینه خوش تپه شمال افغانستان

درسپتمبر ۱۹٦٦ یك‌گنجینه‌غیر قابل تصور ظروف طلائی ونقره‌ئی نزدیك قریه سای هزاره (منطقه‌برقا) واقع شرق بغلان (۱۳ر۳٦درجه‌عرض شمال و٤٦ر٦۸ درجه طول‌شرق) کشف گردید . ساحه مذکور تپه‌ـ کوچك خاکریزه یست که هفت متر ارتفاع داشته و مساحت آن۱٤در۱۸ متر میباشد . خوش تپه یا«خوشحال تپه» به شمال گذرگاه خاواك‌موقعیت داشته ویکی از هزاران تپه کو چك مشابهی از جلگه ها ودره های افغا نستان محسوب میشود .

چگونگی دقیق این مکشوفه شاید هرگز فهمیده نشود،اما ممکن است دهقانهای محل مواد یا آثارمذکوررا حین کندن خاك تپه وانتقال آن‌جهت تقویه مزارع بدست آورده باشند. ویك چنین عملی که‌سالانه بطور عام صورت میگرفت در نتیجه باعث‌ـ کشف تصادفی وخر ابی بسیاری از آثار گرانمایه باستانی شده است . دهقانان محل مواد یا آثار مذکور را معمولا هنگامیکه مردم قریه یك‌چنین گنجینه ای را بدست می آوردندآنها ظروف آنرا قطع نموده وفلزات گرابهای آنرا به زرگر ها و نقره فرو شان بازار های نزدیك بفروش میر سا نیدند .

بعد از کشف مذکور هیئاتی جهت مطا لعه گنجینه از مو زیم کابل به سای هزاره سفر نمود این‌گنجینه شا مل پنج ظرف طلائی و۱۲ ظرف نقره‌ئی است که تقریبا همه‌شکسته ناقص وپارچه پارچه اند. وزن آثار طلائی بین ٤و٥ پوند واز نقره‌ئی بین ۲و۳ پوند میباشد .

هیئ ت دو تر نج را در خوش‌تپه حفریات کرد که اولی بطول هشت متر وعرض یك ویکنیم متر و دومی بطول ۱۲ متر عرض یك ویکنیم‌متر بود . در ترنچ دومی موصوف یك قبر را به عمق یك‌ویکنیم متر با ز کرد که در آن اسکلت (استخوانها) به حالت نشته طوری قرار داشت که بازوان بالای سینه‌قرار گرفته‌بود وجمجمه سالم بوده بحالت سرچپه قرار داشت‌دو سنگ‌عمودی‌بزرگ‌به طرف چپ وراست اسکلت بشکل‌ـ استاده دیده میشد .یك قشرخاکستر در قسمت پائین قبر بمشاهده‌رسیده و نظربه‌گفتارهیئات شواهدتیکر و سفال‌ازین‌دو ترنچ‌متذکره بدست‌نیاـ مده است. بزودی بعداز بازگشت‌به کابل یك هیئات با ستا نشنا سی فرانسه در افغا نستان به سرگردگی پاول بر نارد همراه بانماینده‌افغانی ازین ساحه دیدن نموده و نه تنها از خوش تپه بلکه از چندین سا حه دیگر نیز باز دید بعمل آوردند ضمنا بر نارد او لین کسی بود که خصو صیات ما قبل التاریخی این گنجینه را تشخیص داد .

پیش از اینکه از مبحث متذکره نتیجه گیری بعمل‌آوریم لازم‌می‌افتد تا یاد آور شویم که قریه سای‌هزاره بین معادن لاجورد بدخشان‌واراضی حاصل خیز تر کستان موقعیت‌دارد و از آن چنین استنباط میشودکه‌این ناحیه بگمان اغلب در نزدیك‌شاهراه بزرگ تجارتی قرار داشته است که مربوط هزاره سوم پیش از میلاد بوده واین تاریخیست‌که ازعهدزیست در قسمتی از خوش تپه نیز حکایت میکند .در سال ۱۹٦۸ به لوئی دوـ پری اجازه داده شد تا از این آثار عکس بر داری نماید. در بهار۱۹۲۹ دو پری سلاید های رنگه این آثار را در سمینار یکه تحت عنو ا ن

نقشه افغانستان که ساحه مکشوفه گنجینه خوش تپه نشان داده شده است

(باستا نشناسی مدیترانه شرقی ، اروپای شرقی و شرق میانه) زیر نظر پرو فیسور (یتی‌اورادا) در پوهنتون کولمبیا دایر شده بود- به نمایش گذاشت عکس های‌مذکور مورد دلچسپی زیاد شاملین‌سیمینار قرار گرفته وفیصله بعمل آمد تا عکس های مذکور طبع گردیده وبه اختیار دانشمندان وعلا قمندان‌قرار داده شود، ازطریق آن پیرا مو ن تاریخ وکر ونو لوژی منطقه‌تحقیقاتی صورت گیرد . در ین مقاله سعی بعمل آمده است تا بیشتر فوتوهای آثار کشف شده تقدیم خوانندگا ن گردد ،البته‌مطالب‌نشر شده‌پیرامون آنها نا چیز بوده و جوابگو ی نیاز مندی کا مل‌در زمینه‌نمی باشد.

جهت تشریح مقد ما تی خویش ظروف را ازنقطه نظر استعمال مواد و روش ها ئیکه در تز ئینا ت بکار رفته است به چندین دسته تقسیم نموده ایم . دسته اول عبار ت‌انداز ظروف طلائی زرد کمر نگ (شکل ۱-۳) دسته دوم ظرو ف طلائی زرد خالص ، که شایدنسبت به ظروف طلائی زرد کمرنگ ازطلای خالص ساخته‌شده باشد(شکل٤و٥) و سومی عبارت انداز ظروف‌نقره‌ئی است (شکل ٦-١٧) . دسته سومی به اجزای‌دیگری منقسم گردیده‌است : ظرف هائیکه دارای تز ئینا ت داخلی و خارجی است(از٦تا٨) . ظرف هائیکه تنها دارای تزئینات دا خلی است (از ۹ الی ۱۲)و ظروف ساده (از ۱۳ الی ۱۷) .

پر مایگی گنجینه خو ش تپه و تر کیب اصل ها یا موتیف ها ی هندی ، ایرانی و بین النهرینی آن احتمالا تاریخ آنرا به دوره تجا رت سنگ لاجورد وانمود میسازد این گنجینه در حدود یك صد میل‌دور از معدن معروف سنگ لاجورد بد خشا ن‌کشف شده است.دردوره مهم آن ختم هزاره دوم‌قبل از میلاد (در حدود ۱۳۵۰و ازاواسط‌الی‌ختم هزاره سوم‌قبل‌از میلاد)بوده‌است » طوریکه این مطلب را ج، هرمن در مقاله اش تحت‌عنوان «سنگ‌لاجورد :نخسین مراحل تجارت آ ن » در نشر یه عراق شماره۳۰ سال ۱۹٦۸ صفحه ۱۱ الی ٥٧ گزار ش داده است .

چو نکه از چگو نگی کشف‌گنجینه خوش تپه ما صرفا کلمه روستائیان محلی را داریم که تمام آثار ازیك‌تپه بدست آمده‌است اینکه‌آثاریافت‌شده از چند ین تپه آور ده شده باشد امکا ن حداقل دو دوره را غیر محتمل به نظر می رسا ند مخصوصا در روشنائی‌سبك‌وستایل های مشخص که‌نشانداده‌شده است

نمونه ها میتواند عموما (وبطور آزمایش) توسط مشخصات یا سبك های عمده وبرجسته قبل التاریخی ذیل مشخص شوند : بین النهر ین (ظروف شماره ۲،٤،۱۱،۱۲،۱٤ و ۱٦) هندی (ظروف شماره ۷،۸، ۱۳و۱۷) ایرانی(ظروف شماره٥و۹)

و چا لکو لتیـك آسیای مـرکـزی (ظروف شماره ۱ـ ٦و۲۰).

در بسیاری آثار تشا بـــهـات بخصوصی ملاخط میشوند چنا نچه گیلاس پایه دار طلائی شماره (۱) وجام نقره‌ئی یا پارچه هـای پیالـه شماره (٦) تزئیناتی دارند کـه از نمونه های‌ده موراسی وچا لکولتیك مند یگك اقتباس شده طوریکه این مطلب را لوئی دو پری در مقاله‌تحت عنوانی (ذب‌موراسی‌غندی) وچالکو- لتیك۱۹۳٦ ـرنیویارك وج،م،کسل‌در (فریلس دمندیگـك) سـال ۱۹٦۱ درپاریس گزارش داده اند ا خیـرا (تاریخگذ اری کاربن ۱٤، پـ۱٤۹۳

لابرا توار رادیو کار بن ،دآنـشگاه پنسلو انیا) برای اوج دوره دو م موراسنی حدود ۲۵۹۷ ق،م جمـع ۵۵ سال را تعیین نموده است .

بر علاوه اشکال گاوریش‌دار(٤) و پیاله طلائی ساده (۳) بـه «اور» شباهت دارد و حلقه‌ها وپیچ وتا ب های تنه گاو ریش دار نسبتا مشابه به آن حیوانا تیست که در سوسه کنده کاری شده وتاریخ آنها تقریبا به اوایل هزاره دوم قبل از میـلا د میرسد و جام طلائی مارلك که‌بتاریخ تقریبی آن بین۱۲۰۰ الی ۱۰۰۰قبل از میلاد میباشد .(مشاهـده م،ج ، سیتو ، «سوسه: کشفیـات اخیـر ار کو پولیس» تحقیقات با ستا ن شنا سی (۱۹٦۸) صفحه ۱۳۰ـ۱٤٤ و ای ، او ، نگهبان «مارلك» هما ن شماره صفحه ۵۹ـ٦۲) قسمت د م بسیاری ازگاوها (۸،۷،٤)تشابهاتی به وادی سند و همچـــنان بـه لور ستا ن دارند .

مر تیف های جام طلائی با اشکال گراز (۵) تقریباء به صفحات طلائی هخا منشی پرسی پولیس‌مخصوصا آن قسمت بر جسته کار یهای‌طلاکه در کناره یا لب صورت کمی‌شباهت دارد .لیکن‌گراز جام شبا هت‌نزدیکی به ستایل های مارلـك و کـالوراز مربوط به اواخر دوم اوایل هـزاره اول ق،م شمال ایران دارد .

با در نظر داشت منابـع دسـت داشته درمجموع‌میتوان گفت‌که‌تاریخ گنجینه خوش تپه مر بوطبـه۱۳۵۰ ق،م و یا ۲۵۰۰ قبل از میـلاد می باشد و یا در صورتیکه آثـار مکشوفه از تپه های مختلف بد ست آمده باشد هر دو تاریخ فوق‌الذکر صدق می نما ید یعنی یك تاریخ‌برای یك بخشس و تاریخ دیگـر بـرای بخشس دیگر . بهر حال بیك تحلیل کامل ونتیجه آخری و مثبت زمانـی دست یازیده میتوا نیم که‌مطالعا ت مقا یسوی خویشس را با در نظـر داشت جز ئیات مو ضوع در زمینه بسر بر سانیم . آنچه درین مطا لعه و ارز یابی مهم تلقی میشود تحلیل و تجز یه همه جانبه سبك و خصوـ صیات تز ئینات گنجینه خوشس تپه میباشد در حالیکـه در قـدم او ل تشخیص و یژه گیهای گفته شده امر یست مهم و نه آسان . زیـــرا این ویژه گیهای ازیك شیوه‌مشخص خود آثار منشاء میگیرد .

شرح اشکال ظروف

ظر ف اول :

دو منظره ورسم گیلاس پایه‌دار طلائی زرد کمرنگ یا پیاله . دسته آن شکسته و همراه نقره باقسمت بدن گیلاس لحیم گردیده اسـت . تز ئینات یا دیزاین های نا منظـم هندسی بالای بدنه ظرف که‌باروش خاصی نقش گردیده و به صو رت منظم با بر جستگی های خفیف‌بخش بخشس شده است .

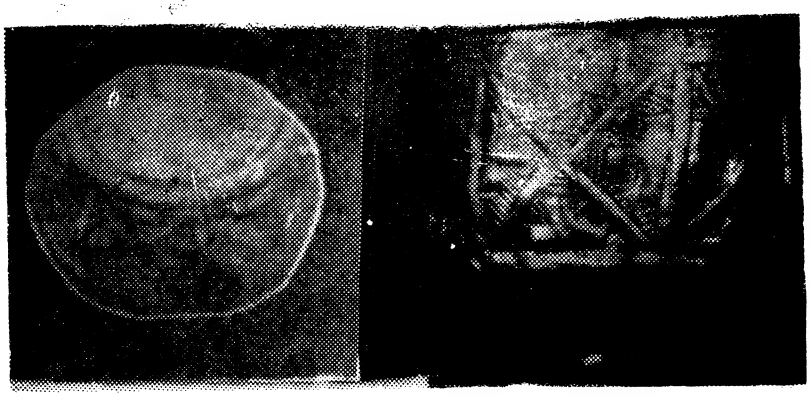

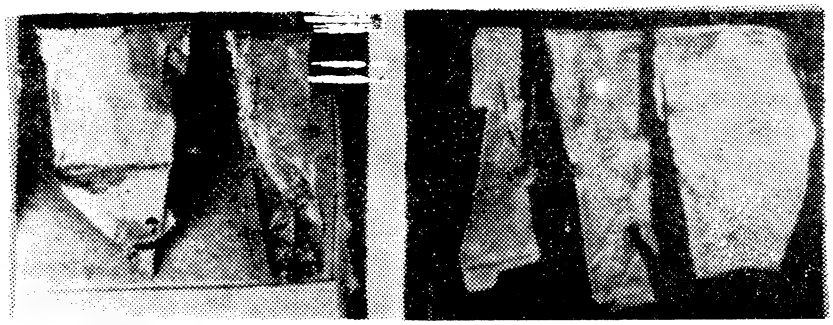



ظر ف دوم :

گیلاس پایه داریا کعب دارطلائی زرد کمرنگ کـه در آن اشکـال و تصاویر مار ها شکل متموج وخشن نقش گردیده است .البته تصاویر مار ها بعضاء در ظروف در هـزاره سوم و دوم قبل از میلادی‌در وادی سند بین النهرین، سوریه وایرا ن نقش میگردید . ستاره هشت ر خ (گوشه) و کر گس پرنده ما نندا ین گنجینه بی نظیر هست .افزارنوکدار کند شاید جهت تزئین روی بـد ن مارها با نقاط استعمال شده باشد.



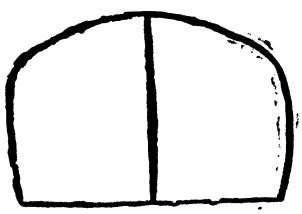

ظرف چهارم :

جام طلائی زرد کو چك که‌قاعده آن مدور است . گاوریشس دار بـا دقت خاصی شده است . مخصوصا جزئیات ریش وحلقه‌ها یاطره های بدن آن . تزئینات سایر حصص‌کمی بر جسته است .

ظرف پنجم :

جام طلائی زرد بزرگـ دارا ی پروفیل تقریباء مربع شکل که‌درآن دو گراز بواسط برگ درخت شکل از هم جدا شده تزئین گردیده‌است. واز آن صرفاء یك گراز خوب‌وبطور کامل از خوابی نگهـدار ی شـده گراز ، درخت و تزئینات کناره هـا



ظرف سوم :

پیاله طلایی زردکمر نگ‌غیرتزییـن (ساده) که نسبت به ظرف‌اول‌ودوم از طلای نسبتاء عالی ساخته شده ظامراء با پیاله طلائی که از آرامگاه سلطنتی(اور) بدست آمده یکسا ن است .

تصویر ظرف پنجم



و قلم زنی سایر حصص نسبتاء برجستگی بیشتر داشته وسایرآن توسط افزار نوکدار تیز صورت گرفته باشد .



رسم ظرف ششم

ظرف ششم : دارای تزئینات زمخت هند سی و در ظرف یك بکار رفته یکسان گیلاس پایه دارنقره ئی بز رگ برجسته کاری خفیف بین ساحه میبا شد .

ظرف هفتم :

جام نقره ئی بزرگ که بانقوش گاو ها که بواسط درخت خـــرما (درخت زندگی ؟) جدا گردیده تزئین شده است. در هریك از دو طـرف درخت سه گاو بنظر میرسد .ریزه کاری های عمومی و جز ئیات (حلقه های زیرین) شاید بو اسـط نو کدار ضخیم کند کنده کاری شده اما قسمت سر ها ی گاو و در خت بسیار ظریف ونفیس‌کار شده‌است گاو ها که متهور رانه ایستاده انـد



تصویر ظرف ششم

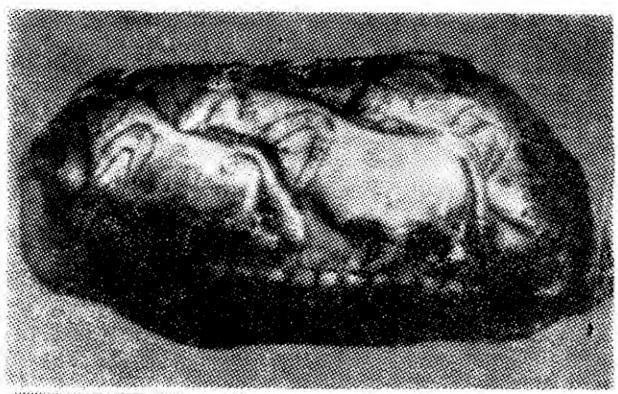



بطور بر جستــه در آورد ـشـد وتخنیك تزئینی آن مقایسه با ظر ف(٥) میشود . اما سبك آن ظاهرابه هندی می ماند تا بین النهرین .

ظرف هشتم :

یکی از دو ظرف بسیار نفیســ‌این گنجینه‌میبا شد (البته ظــر ف‌دیگر آن ظرف چهارم است) .ایــن جام کو چك نقره ئی که بطورظریف‌کنده کاری و بر جسته کاری شده‌مخصوصا در قسمت قالب‌بدن‌شانه ها وسم‌های گاوهابسیارنقیس کارشده.دو جوره گاو مقابل‌یکدیگرقراردارند و هر یك ازین جوره هاتوسط

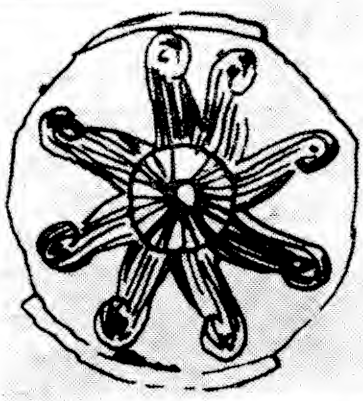

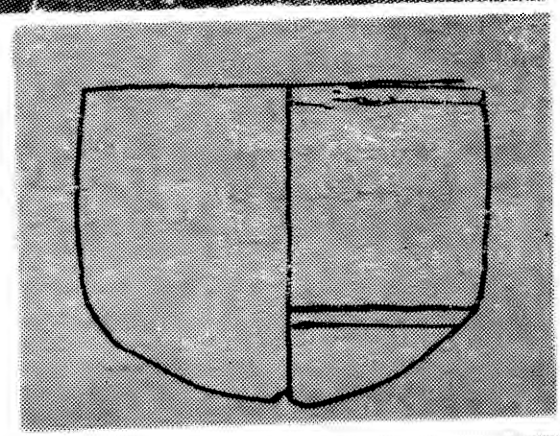



تپه کوچکی جدا میشوند .نقوشــ‌حلقه ها یا پیچ وتاب های گردن ،شانه و پهلوی گاو ها شاید سبــك ایرانی هندی شده ای ظــرف ٤ راوانمود سازد.قاعده مدور آن‌باهشت‌بازو (به شکل ستاره ؟)که از یك دایره مرکزی ناشی شده بر جسته‌کاری شده است .

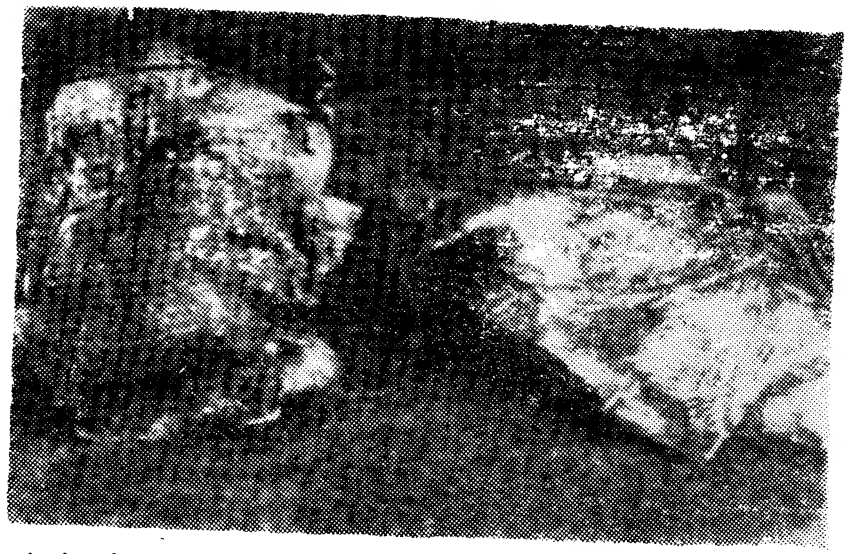



ظرف نهم :

جام نقره ئی کوچك که با سه گراز یکه رخ همه آنها بطرف راست بوده و یکدیگر را تعقیب مینما نید تز ئین شده است .اشکال غیرجازده شده . در بدن بشکل خطوطمتقاطع و چند بخشس حك گردیده است .

نو عیت حکاکی و کنده کاری یاقلم زنی در آن بشکل کاریست که در ظرف اول صورت گرفته .بسیار ی مثال های سنگ صابو ن ایرا نی‌با دیزااین های مشابه حك شده بدن دیده میشود .

ترسیم ظرف دهم الف :



یك جام کوچك نقره ئی است با اشکال هندسی ناقص (طرح دار)که تخنیك آن شبیه ظرف۹ میباشد .

ظرف ۱۱ در اینجا تشریح نگردیده و از چندین پارچه های کوچك است که دو باره آنها ترمیم شده‌نتوانستند ، اما معلوم میشود که یك قسمت آن سم گاو ویا قچ بوده است .

ظرف دو ازدهم :

پارچه گیلاس کعب دار نقره ئی (؟) است که تصاویر گوزن ذرآن حك شده . تصاویر ظروف ۱۳ ، ۱٤ ، ۱۷ تماما جام های غیر تزئینی است .ظرف ۱۷ از نقطه‌نظر تخنیك سا ختمان شبیه ظرف ۱٤ میباشد. اما صرف قسمتی‌ازبدنه آن‌باقیمانده که ترمیم مکمل‌آن غیرممکن میباشد. آنچه که ترمیم‌شده است‌نشانمیدهد که قسمت‌وسطی‌ظرف غیر مهیابوده است .







ظرف ۱۵و۱٦ (توصیح‌نگردیده‌است)دارای عین پر وفیل یا نیمر خ های مشا به ظرف ۱٤ میباشد .

تبصره :

اندازه های جدا گانه ظروف برای کسانیکه دلچسپی دارند ذیلاترتیب گردیده است . باید یاد آور شدکه بسیاری اندازه ها تقریبی است .زیرا با در نظر داشت طبیعت پارچه‌های این نمونه ها گرفته‌شده است.

ظرف اول :

قطر دهن آن (تماما اندازه گیری‌هااز قطر دهن میباشند) ۵ر۹سانتی‌متر. ارتفاع از نقشه ۸ سانتی متر.

ظرف دوم :

ارتفاع پارچه وسطی در تصویرچپ ۸ سا نتی متر.

ظرف سوم :

قطر تقریبا ۷ سانتی متر ،قطرتحتانی ۵ر۵ سانتی متر، ار تفا ع۹ سا نتی متر .

ظرف چهارم :

قطر تقر یبی ۸ سا نتی متر ،ارتفاع۵ر۵ سا نتی متر .

ظرف پنجم :

ارتفاع ۵ر۱۱ سانتی متر .

ظرف ششم :

قطر تقر یبی ۱۰ سا نتی متر ،ار تفاع تقر یبی ۵ر۱۲ سانتی متر.

ظرف هفتم :

قطر تقریبی ۱۰ سانتی متر، ارتفاع۶ سا نتی متر .

ظرف هشتم :

قطر تقریبا ۹ سانتی متر ،ارتفاع‌تقر یبا ۷ سا نتی متر .

ظرف نهم :

قطر تقر یبا ۱۰ سانتی متر ، ارتفاع۷ سا نتی متر .

ظرف دهم :

قطر تقر بنا ۹ سانتی متر ، ارتفا ع۵ر۸ سا نتی متر .

ظرف یازدهم :

تشریح نشده است .اندازه گیر یغیر ممکن است .

ظر ف دو ازدهم :

اندازه گیری غیر ممکن است .

ظر ف سیز دهم :

قطر ۹ سا نتی متر ، ار تفا ع‌تقر یبی ۱۰ سا نتی متر .

ظرف چهار دهم :

قطر ۱۱ سا نتی متر ، ار تفا ع۶ر۹ سا نتی متر .

ظرف پا نزدهم وشانزدهم

تو ضیح نشده است ، نیم رخ‌عموماشبیه ظرف ۱۴ .

ظر هفد هم :

ار تفاع پارچه تقریبا ۹ سا نتی متر.

ضمنا این ساحه به‌تبه فلول ارتباطدا شته است .

نویسنده: ج . ج موجمدار
مترجم : نعیم جیلانزی

پیوسته به‌گذشته

اهداف باستانشناسی

حفاظت و نگهداری آثار فلزی

۱ـ فلزات عمومادر نتیجه دو عامل عمده تخریب میگردند:

الف ـ تخریب فلزات توسط جریان آب و هوا .

ب ـ بودن آن در زیر خاك برای مدت دوامدار.

۲ـ جلوگیری از تخریب تدریجی فلزات .

۳ـ معاینه مقدماتی نمونه تخریب شده (زنگزده) که از نگاه فزیکی اندازه تخریب رانشان میدهد .

٤ـ میتودهای نگهداری فلزات به‌طور عموم طریقه های ذیل رادر بر می‌گیرد.

میتود کیمیاوی ،طریقه های میخانیکی، طریقه کیمیاوی برقی، طریقه‌های برقی، تخنیك شستن وطریقه خشك کردن آثار فلزی، باستانی .

٥ـ استعمال طریقه های‌عمومی بالای فلزات خالص‌ومرکب.

طریقه های خاص:

۱ ـ حفاظت آثار مسی و فلزات مرکب آن.

۲ـحفاظت آثار طلایی وفلزات مرکب آن.

۳ـ حفاظت آثار نقره‌ای و فلزات مرکب‌آن.

٤ـ حفاظت آثار سربی‌و فلزات مرکب‌آن.

٥ـ حفاظت آثار جستی وفلزات مرکب‌آن.

٦ـحفاظت آثارآهنی و فلزات مرکب‌آن.

معرفی فلزات :

۱ـ فرق بین فلزات و غیر فلزات.

خواص فزیکی عبارت اند از: درخشندگی جریان حرارت‌جریان برق قابلیت چکش خوردن و تورق برق قابلیت چکش خوردن و تورق قابلیت لوله شدن، خاصیت عالی مخصوص وزن درجه غلظت قدرت صیقل شدن توانایی انعکاس روشنی قدرت تولید صدا (دروقت تصادف) وغیره.

خواص کیمیاوی :

اکساید ها عموما به اساس حل کردن تیزابهای‌رقیق توسط تکامل تدریجی هایدرو جن‌و طی نمودن تخریب تدریخی زنگ به‌وجودمیاید. او کساید (زنگ) به طور عموم‌بر اساس عملیه حل کردن محلول‌رقیق تیزابها به کمك هایدرو جن صورت می‌گیرد ،تخریب می‌گردد.

۲ـاهمیت‌فلزات بر اساس قابلیت فزیکی و خواص کیمیاوی آنها مورد استعمال قرار می‌گیرد. به همین اساس انسانهای اولیه به جای مواد سنگی به تدریج‌ازمس استفاده نمودندو به مرور زمان به جای مس استعمال آهن رواج‌یافت به خاطراینکه‌آهن نسبتا خواص عالی داشت که‌به این ترتیب سه‌عصر یعنی عصر سنگ ،عصر مس وعصر آهن به وجود آمد .

۳ـ پیدایش فلزات :

در طبیعت به منظور مطالعات مقایسوی درحصه خواص طلاو آهن هردو نوع فلز برای مدتی در هوای آزاد گذاشته شدو در نتیجه معلوم گردید که‌طلا بدون نقص وزنگ زدگی باقیماند ه‌در حالیکه آهن زنگ(اوکساید)را حاصل‌نموده وتخریب گردیده بود.

بعضی از فلزات در طبیعت به صورت خالص و بعضی دیگرآن ها به صورت مرکب یافت‌میگردد این مرکبات حالت های مختلفی رابه‌وجود می آورند مثلا هایدریت اکساید ، کاربونیت سلفاید، هالید، فاسفیت ، سلکیت وغیره‌واصطلاحات جیالوجیکی آنها مانند کلوخه سنگ معدن (Ore) گنگو (gangue) تفاله (Salg) عامل کاهش سوخت گیری کرد نودر کوره نهادن .

٤ـ مراحل استخراج بواسطه کم‌ساختن کلوخه سنگ معدن و متمرکز ساختن فعالیت بالای حصه

مفیدآن و بعد از جدا سا ختن‌وعملی نمودن میتود ها ی دیگر ما نندآهکی سا ختن خشك سا ختن (roasting) ذوب کردن تصفیه کرد ن عملیه ترکیب آنها اجرا می شود .

۵ـ سلسله دو باره فعال‌ساختن فلزات: (درپایین فلزات مذکور نظر به بلندی درجه فعالیت آنها به ترتیب قرار ذیل می‌باشند):

جست،آهن، قلعی‌یا حلبی سرب (هایدروجن) مس ،نقره وطلا.

اصطلا حات فلزا ت :

فلزات اساسی ،فلزات نجیبه ، فلزات مسکوکا ت، فلزات ترکیبی وفلزات مخلو طی وغیره.

حفاظت‌ونگاهدار ی آثار فلز ی باستانی:

تخریب فلز: در نتیجه عملیه کیمیاو ی ویا پروسه بر قی‌کیمیاو ی فلزا ت و خصو صا قشر خار جی‌آن ها خصو صیا ت و مقاومت‌خودرا از دست داده وتغییر شکل در آنها به وجودمیاید.

تخریب فلزات مربوط اندبه:

الف‌ـ به خواص فلزات به طور مثال (آهن،طلا ...)

بـ حالت یا چگو نگی قرار داشتن فلز در هوای آزاد.

حالا تی که‌فلز باچه نوع خطر و تخریب در هوایی آزاد موا جه شده قرار ذیل می‌باشد:

۱ـ تخر یب توسط شرا یـــط اقلیمی.

۲ـ تخر یب فلز قرار داشتن زیر خاك.

۳ـ تخر یب فلز به‌اثرآ ب.

درجمله حالا ت و انوا ع تخریب فلزات که در بالا گفته شد رطو بت اکسیجن و کاربن دای او کسا ید نقش عمده و اساسی داردرصورت عدم مو جود یت این عوا مل فلـــز تخریب نخوا هد شد.

باید افزود که‌تخر یب فلزا ت‌به سبب‌زیر خا ك بودن آنها مربوطاند:

۱ ـ در جه تیزابیت خاك .

۲ ـمسام‌داربود ن وجذا بیـــت خاك ازآب .

۳ـ موجودیت نمك درخاك .

٤ـ اندازه رطو بت خاك.

۲ ـفلزا تی که دراثر ز نگـــك گرفتن تخر یب می‌گردد،شاید د ر محتوی خود محلول نمك داشته‌باشد ودر بعضی اوقات امکان آن موجود است که این مك هاخود شی فلزی را به صور ت کا مل پوشیده‌باشد. باین ترتیب شاید تخر یب تازه در نتیجه هوایی‌آزاد توسط رطو بـــت به‌و جود آیدوآنهم در صور تی‌رونما می شود که رنگ یا قشر مذ کوربه طور کا مل برطرف نشده باشد.

شك نیست که‌زنگ زده گی فلز به‌آسانی ازبین نمی رودوخصو صا وقتیکه فلز ثابت و مستحکم نگاه داشته شده و دارای شکل پیچیده بوده باشد و یاهم شی مذ کور ا ز جمله اشیای تزئینی و زیورا ت‌باشد که رنگ سبز و آبی را جذب کرده باشد.

۳ـ تخر یبی که توسط عملیـــه کیمیاو ی بر قی صورت میگیرد درمنشاو اساس این تیو ری تا کید می شود که‌سلسله کیمیاو ی‌بر قی فلزا ت‌ازجریا ن منفی به طرف‌جریان مثبت برق به‌ترتیب ذیل قرار دا ده شده طلا ، نقره، مس، حلبی ،آ هن، جست .

قوه‌سا ده برقی زما نی تولید می شود که دونو ع فلز با هم تصاد م کند، چه این دو نو ع فلزا ت‌در بیرون‌باشدویاهم در محلو لی کـــه جریان برق ازآ ن عبور کرده می‌تواند ما نند محلول نمك اکسایدو القلی (این محلول ها قابلیت عبور جریان برق رادارد).وقتیکه چار ج مثبـــت فلز (اصل نمك) حل گردد با ین ترتیب برق مقنا طیسی فلـــزا ت (فلزات نجیبه) ذخیره می‌شود .

عمل نگاهدار ی جست به‌و سیله نقره صور ت می‌کیرد در حالیکه‌همه روی‌آنها درصور ت تصاد م تخریب می شود .اگر شکل تجز یه جست وانحلال آنرابه دقت مورد بررسی قرار بدهیم می بینیم که محلول‌نمك (زینك کلوراید) تشکیل می شوددر حالیکه نقره ته نشین وذ خیره می شود و به قسم فلز در خشنده به وجود میاید.

عملیه تخر یب کیمیاوی دراشیای فلزی زیر خا ك در نتیجه تماس بـــا محلول نمك صورت می‌کیرد در حالی که بعدا درنتیجه تماس ومجاورت‌با اکساید خاك تحتانی عملیه تخر یب کیمیاو ی جریان پیدا می‌کند.

مرکبا ت فلز به اندازه ز یـــاد قابلیت و حساسیت تخر یـــب کیمیاو ی بر قی رادارد . که ایـــن قابلیت‌به مقایسه فلزات خا لصـــ چندین مر تبه زیاد تر است، لا کن دربعضی حالات مر کبا ت فلزی‌نسبت به‌فلزات خالص واصلی کمترقابلیت تخریب و تجز یه کیمیاو ی را دا را می باشد .

٤ـحفاظت و نگا هدار ی فلزا ت طرز العمل های مهم ذیل را در بر می گیرد:

۱ـ معلوم کردن علت تخریب .

۲ـ تخمین کرد ن انداز ه‌تخریب.

۳ـ تلاش در حصه از بین بردن علت تخریب آن هم قسمیکه شـــی مذ کور ارزش باستانی خودرا از دست ندهد.

٤ـ در حصه نگا هدار ی وحفاظت شی که‌سبب ثبا ت و مقاو مت ان در آینده گردد ، فعالیت ز یا د ، صور ت می‌گیرد.

۵ـ میتودو طرق العمل عمو مـــی برای حفاظت و ترمیم اشیا تخریب شده فلزی قدیمه و با ستا نی:

الف امتحان و معاینه اولیه :

منظور از امتحان و معاینه اولیه اشیاء فلزی تخریب شده و قدیمی این است تااندازه تخریب وبومقاو. وتوانایی فعلی آثار مذکور تا چه حد باقی مانده است و برای برآورده شدن این هدف وسایل ذیل ضرورت است:

ـ به منظور کلان نشان دادن اثر باید از لینز(عدسیه) کلان کننده استفاده به عمل آید .

ـ در صورتیکه هسته اثر فلزی باقی باشد ، باید اندازه تخریب اثرتوسط سوزن فولادی تثبیت وتعیین گردد.

ـ استفاده از مقناطیسی خصوصاً برای آثار آهنی.

درجریان امتحان و بررسی اولیه اشیاء فلزی موجودیت هسته اثر فلزی تشخیص می شود.همچنان در حصه اندازه ذخامت طول وعرض قشر بیرونی چگونگی زنگ زده گی تخریب به قوت باقیمانده فلز معلومات مفید و ضروری بدست میاید . اگس ری رادیو گرافی در این (x-ray radiography) زمینه کمک کرده می‌تواند و توسط آن می‌توانیم تزئینات و دیکور پنهان شده راکشف و مشاهده کنیم.

۲ـ توسط میتود وطریقه کیمیاوی :

امروز دراین زمینه از محلول کیمیاوی استفاده می‌شود وآنرا بالای فلزات زنگ زده وتخریب شده استعمال می کند ،تابه این ترتیب از فلزات باستانی وتخریب شده مواد اضافی پاك گردد.

۳ـ میتود کیمیاوی برقی :

توسط این طریقه یك فلز فعال با مناسب ترین جریان برقی ترکیب و یکجا می شود ، باین ترتیب فلزفعال به محلول بدل میشودودر نتیجه آزاد شدن وتجزیه گاز ها یدرو جن قشر فلز نرم شده و به آسانی می‌توانیم که توسط برس آنرا از سطح آن دور کنیم.

٤ـ کم کردن الکترولیت :

توسط این طریقه و عملیه جریان برق مستقیم(دی.سی) توسط سامان مخصوص برق از حصه چارج مثبت (کتود) اثر فلزی عبور می‌کند به این ترتیب هایدرو جن آزاد می‌شود که این عملیه سبب نرم شدن قشر می گردد و آنرا به قسم گل رسوب کرده فلزی بدل میسازد که در نتیجه پاك کردن و برسی کردن سطح فلز آنها نیز پاك واز فلز دور می‌گردد.

٥ـ طریقه میخانیکی :

در میتود میخانیکی معمولاً از وسایل سخت و تیز مانند سوزن ها ، اسکنه ها و غیره استفاده به عمل میاید. واین نوع وسایل زمانی مورد استفاده قرار میگیرد که قشر اثر به اندازه سخت ومحکم باشد که در مقابل طریقه های فوق مقاومت نشان دهد.

٦ـ شستن آثار ترمیم شده :

وقتیکه بعد از اجرا و عملی نمودن عملیه های گوناگون از سطح اثر تمام ذرات و اشیاء اضافی پاك گردیدو جای تخریب شده فلز به خوبی آشکار و روشن شد بعدا اثر مذکور توسط محلول مناسب به‌طریقه مناسب ذریعه عملیه هایی شسته می شود .

۷ـ خشك کردن :

قسمیکه پیشتر یاد آورشدیم رطوبت در تخریب اثر نقش فعال واساسی دارد بهمین اساس باین نکته تاکید می‌شود که‌بعد ازشستن حتماشی ویافلز مذکور به خوبی خشك گردد. ودراین مورد باید از احتیاط زیاد کارگرفت.

۸ـ نگاهداری و حفاظت سالم :

بعد از آنکه اثر از مراحل فوق‌شد تاوقتی دوام میکند که سطح گذشت لازم است که آن رادر جای مصوون گذاشت که هیچنوع اشیاء دیگر به‌آن تماس نکند تا دوباره تخریب نگردد زیرا تمام فعالیت های قبلی باین منظور صورت گرفته تاآثار تاریخی و باستانی برای مدتی زیادی سالم باقی بمانند.

حفظ فلزات به طریقه کیمیاوی برقی:

پودر درشت و دانه دار جست با محلول سوزنده سودا ترکیب گردیده و در یك ظرف یا تیوب آهنی اندا خته می شود .سپس عملیه‌به‌وسیله حرارت جریان آغاز می گردد درجریان این عملیه به‌مواد ذیل ضرورت می‌افتد:

۱ـ سودا محترقه و سوزنده به اندازه ده الی بیست فیصد در آب حل گردد (اگر سودامذکور در آب تقطیر شده حل گردد بهتر خواهد بود).

۲ـ پودر دانه دارو درشت‌جست باید موجود باشد.

۳ـ عملیه وطریقه استعمال :

الف ـ اشیارا زیر جست قرار بدهید و آنرا در یك ظرف یاتیوب آهنی بینداز ید.

ب ـبعدا به اندازه کافی سودا محرق اندا خته شود و شخص موظف باید موادواشیاراکاملا درآن فرو ببرد .

ج ـ مواد مذکور باید برای مدت تقریبا یك ساعت جوش داده شود ووقتا فوقتا بایدآب مقطر باآن علاوه واضافه گردد تا همان حجم رانگاه کند.

د ـ اگر اشیای ظریف ونازك باشد در آنصورت باید پروسه وعملیه‌حرارت‌دادن تا تولید بخار ادامه پیدا کند.

هـ ـ تماس عملیه های که‌ذکر

فلز ازمواد مخرب به‌صورت کا مل پاك گردد.

نتیجه :

درنتیجه قشر فلزا ت نرم شده‌و درآخر به‌آسانی می‌توا نیم که‌تو سط برس اشیای ا ضافی را از سطح انها دور کنیم .رنگ سبز محصول تخریب‌شده ناپدید می گردد(مس) درآخر توسط برس کرد ن‌شستن وخشك کردن سطح فلزا ت ازهرنوع مواد اضا فی و لکه ها پاك گردیده‌و کا ملا صا ف و روشن میشود .

به‌و سیله عملیه فوق اگر بازهم بعضی بقایاو لکه ها از سا بق بالای سطح فلز باقیمانده و به‌خوبی پاك نگردیده باشد در آنصور ت‌باید توسط سامان آلات منا سب‌تخنیکی قشر آنرا خراش نماییم یابه‌عبار ه دیگر از میتود میخا نیکی استفاده نماییم. شك نیست که این نو ع عملیا ت میخا نیکی بسیار مشکل است و بسیار زیاد احتیاط وحو ـ صله به‌کار دارد و همیشه باید به کمك ذره‌بین منا سب اجراگردد. گردد.

بعضی او قات تحت قشر فلزیك اندازه محلول‌نمك با قی میماند. تمامی این نوع اثرا ت و نشانه ها بایدبعد ازآشکار شدن توسط شستن ا ز بین برود . اگر باز هم مقاو مت نشان دادو از بین نر فت درآ ن صور ت دو باره از برق و عملیه های بر قی استفا ده به عمل آید، تابه و سیله عملیه فوق اثراتو نشان های مو جوده بالای قشرفلز به خو بی پاك و نابود گردد. پرو سیجر وطرز العمل فوق نظر به‌محیط وشرایط مخصو ص می‌توا ند با طریقه های مختلف اجرا گردد .

طریقه اصلی و اساسی آ ن‌عبارت از عملیه است که می‌تواند به کمك سامان آلات مخصو ص و موا دمورد ضرورت هم‌درلابرا توار و هم د ر سا حه و دشت انجام داده شود.که به طور عموم مطابق تقاضا ی محل صورت می‌کیرد.

۲. عملیه تخفیف :

(Electroltic reduction)

دراین عملیه از نو ع جریا ن مستقیم برق(دی.سی) نه از(آ.سی) یعنی‌جریان متناوب بر قی استفا ده به عمل میاید تا به این و سیله‌عملیه تبدیل و تقلیل صورت بگیرد .اثر تخر یب و تجز یه شده چارج منفی برق کتودرا در مناسب تر ین جریان برق (بوسیله محلول برق ـ تولید می‌شود) میسازد . در حالی که چارج مثبت برق‌یعنی انود در صفحه آ هن‌و فولاد ضد ز نگ مو جود است .

وقتیکه جریان برق از سیستم مذ کور عبور می کند در نتیجه گاز هایدرو جن درسطح کتود آثا ر آزاد می‌شود . این گاز بالای قشر فلزاثر می‌گذارد و هم زما نی باآن مواد ترش‌ونمك دارتجز یه میگردد. بالا خره قشر اشیای مذ کور نرم شده و در نتیجه به کمك بر س به آسانی می‌توا نیم مواد اضا فی آ ن را دور نما ییم تا سطح‌فلز پاك وشفا ف گردد.

وقتیکه پرو سیجر وطرز العمل معیاری و استندرد، مورد قبول‌واقع شد، بعدا این میتود به حیث یك عملیه موثر برای ترمیم و نگاه‌دار ی اشیاء فلز ی‌تخر یب شده محسوب می‌گردد . باید به اندازه زیاد و کوشش به عمل آیدتا این کار به احتیا ط باعملیه و معیارهای قبول شده وفق و تطابق داده شود. شایدپیچیدگی و بغر نجی نا شی‌از عکس العمل دو می‌آ ن گرددونتیجه مطلوب بدست نیاید.

ساما ن آلات بر قی شده :

درقسمت تهیه رساند ن بر ق باید از نوع جریا ن مستقیم بر ق استفاده گردد. برای این‌منظور باید از مخز ن و برق ذ خیره شده که معمولا جنبه دا خلی و جر یا ن متناوب دارد استفا ده به عمل آید وجریان برق از اندازه اصلی‌آ ن (درحدود دوصدوسی یا دو صدو ـ چهل ولت) به دوازده ولت جر یان متناوب‌تقلیل یابد . این کار را می توان به‌کمك مناسب تر ین ترا ـ نسفار مر تقلیل یابنده انر ژی‌برق انجام‌داد .بعدا این دوازده‌ولت(جر ـ یان برق متناوب) به جر یا ن مستقیم برق بدل می شو د (اصلاح وتصفیه شده)

وقتیکه به‌و سیله سا مان آ لا ت تصفیه وتقطیر دوازد ه‌ولت(جریا ن مستقیم) برق به‌و جود آوردیم در جریا ن عملیه تخفیف برق این به مقدار جریان‌برق مربوط است به (فشار بالای امپیر) که از مدارخارج می‌گردد واین مسا له دارای‌اهمیت بزرگی است قسمیکه دربالا یادآور شدیم باید به‌آن توجه جدی‌نماییم. مقدار جریا ن عبور کننده مربو ط ومنوط به‌سایز و اندازه قطب‌مقنا ـ طیسی الکترود است که در جریان پروسه تبد یلی قشر اثر مو ردنظر هم تغییر میکند.

درعمل به اندازه قوت بر قسو ـ دای محر قه که‌قوت‌آ ن پنج فیصد باشد و دو تا الکترود (انود) آهن ویافولاد ضد زنگ به فاصله مساو یانه بر هر دو طرف شی (کتود) گذا شته شود ، قسمیکه فقط چند انچ از کتود فا صله‌داشته باشد. تحت این حالت و شرا یط معیار ی وقبول شده اندازه‌تقلیل وتبدیلی اساسا مربوط است به جریان وغلظت آن که می توا نند با مقاو مت های مختلف توسط آ لت تنظیم جریا ن برق (descication) تنظیم‌و ترتیب گردد ،که تقر یبا ده امپیر بر قی مربع دیکا مترساحه مربوط کتود تحول گاز ها یدرو جن

به‌و جود میاید ،که این شکل‌جریان غلیظا (جریان مستقیم) برای شی آهنی و یافولا دی به‌و جودنمی‌آورد بلکه‌بالای مس و نقره تاثیر مـــی گذارد ، در حالیکه جریان مستقیم بهتر است زیرا می توا نددر هردو متر مربع سا حه دو امپیر را حفـظ کند. از طر ف دیگر شاید تما یل به طرف مس زرد رنگ که درسطح فلز قر ار گرفته باشد به‌و جـــود آید وآنهم درمرحله او ل درسا حه کلوراید قشر مذ کور در حالیکـــه ازبین بردن آن کاری مشکل‌است . اول اینکه مقاو مت قشر اثربسیار زیادو محسو س است‌لا کن درجریان عملیه پاك کردن ونگا هدار ی‌توسط بالارفتن امپیر این واقعیت روشن‌می شود که مقاو مت قشر پایین رفته وتدریجا کم شده همچنا ن تو ســط آلات مخصو ص جریان برق(روس- تیت) معلوم می شود که قشـــــر مذکور پاك واصلاح شده‌است .

شستن قشر :

بعد ازآنکه قشر مواد فلز ی‌توسط آنها بالای سطح فلز با قی خواهد عملیه ردیکشن شکست بقایا یـــی آنها بالای سطح فلز باقی خـــواهد ماند .گل ولای اکساید حل نشده‌و پودر فلزی بالای‌آ ن باز میماند که با هم یکجا شده محلول رقیق کلو- راید رابه‌و جود میاورد که‌باز هـــم عملیه‌بر قی را ایجاب میکند.

بعدا می‌توا نیم گل ولا ی مذ کور راتوسط برسی ازاثر دور کنیم و این کار رابه کمك آب خو بترانجام داده می‌تو انیم. به این تر تیـــب چر كوكثافات سطحی هم از بین می رود ودر آخر کلوراید با قی‌میماند که‌آن نیز در آینده سبب تخر یـب فلز می‌گردد ، باید از سطح فلزپاك وشسته شود ودراین صور ت اثر فلزی ازتخر یب مجدد مصوو ن ، نگا هداشته می شود.

خشك کردن اثر :

به طور عموم درحصه خشك‌کردن آن هم به صورت عاجل دونوع‌طریقه ومیتود مو جود است بعد از آنکه آثار فلزی شسته شود احتیا ج به خشك کرد ن عا جل‌ دا ر د. یـــا به‌واسطه حرار ت خشك می شودو یا هم توسط آله مخصو ص خشك کردن به‌و سیله عملیه (descicator)

طریقه اولی نظر به‌طر یقه دوم آسا نتر است یعنی خشـــك کرد ن اثر تو سط حرارت آنهم در صورتیکه در جه‌حرار ت اضافه ا ز یکصدو پنج در جه سا نتی گرید، باشد .این طریقه برای مواد آ هنی مس ، ونقره نسبت به هر طر یقه دیگر رضایت بخش تر است .وقتی که برای مدت زیادشی به منظـــور خشك شدن زیر حرار ت قرار گیرد این‌خطر نیزو جود دارد که درتنورو داش بالای شی مذ کور یکنوع‌پرده به شکل اکسا ید پیدا شو د . این احتمال خصو صا در مورد خشك سا ختن‌مخلوط نقره‌و مس به‌اندازه زیاد موجود می‌باشد.

موادیکه باید خشك گر ددباید به‌صور ت عا جل توسط اسیتـــو ن شسته شود وبعدا در آله مخصوص خشك کردن به‌نام دسکتورگذا شته شود که‌هوا یی آله مذکور قبلاتخلیه گردیده است .خلاء دسکتور برا ی این کار بسیار مفید وضـــرور ی پندا شته شده ومعمو لا بالای آ ن سلیکا ن ،کلسیم کلو رایدوسلفو - ریك اسید علاوه می‌شود .

حفظ ونگا هدار ی آثار تو ســط طریقه میخا نیکی :

وقتیکه یك شی فلز ی علا یـــم تخریب آشکار داشته باشد ، پـس هیچ سوا لی با قی نمی ما ند که درحصه حفاظت و تداوی آن طریقه موثر تر عبار ت از میتود کیمیاو ی است .لاکن بعد از اجرا ی عملیـه کیمیاو ی بالای سا حه شی تخریب شده که توسط مقاو مت زیاد تـــا اندازه زیاد مواد اضا فی ازاثـــر دور می‌شود .درآخر این عملیـــه کیمیاو ی وتحفظ کیمیاو ی میتو د وطریقه میخا نیکی بسیار مو ثـــر ومفید خوا هد بود که‌توسط ایـــن طریقه اکساید اثر دور شده‌وتوسط تراشیدن سطحی روی فلز پـــا ك وشفاف می گردد. بعدا قشر زنگ زده آن که کا ملا زنگ گر فته‌تحت کارو عملیه پاك کردن قرار میگیرد که این کارو فعالیت تناسب عملیه کیمیاوی وقت زیادذاذربر نمیگیرد.

عملیا ت زیر به طور عموم همه طرق نگا هدار ی وپاك کرد ن‌فلزات باشکل میخا نیکی احتوا میکنند.که این نو ع فعا لیت ها عمو ما به کمك یك تعداد سامان آلات میخا نیکـــی صورت می گیرد که از آنها قبـــلا یاد آوری نمو دیم ودر جریا ن‌توضیح هر عملیه می‌توا نیم باآنها اشیا یی حاصل‌کنیم.

۱ـ کندن یابرداشتن ز نگ‌ومواد فاسد شده (Picking)

این عملیه را می توا نیم تو سط انواع مختلف از سوز نها انجام‌داد.

۲ـ رنده کردن وبر س نمود ن: برای اجرای این عملیه سا مان‌آلات ذیل ضرور است .

اسکنه ،چکش سا مان تراشیدن، انبر چوب نوك تیز وغیره که‌تو سط افزار فوق سطح فلز تراشیده‌بریده وما لیده می‌شود .

۳ـآسیاب کردن یاساییدن :

چر خ‌آسیا ب یا مخرو ط معکوس ساما ن خراشیده مثلا ریگما لها ی کاغذی وغیره سامان آلات در اجرای این عملیه باید موجود باشدومورد استفا ده قرار بگیرد .

٤ـ برش کردن : این عملیه را می توا نیم به‌کمك افزار وسا ما ن آلات ذیل انجام داد سنگر بیلچـــه اره دار، اره جالی دارو پیچتاب‌دار، سیم مسی ،اره برش کردن و دیگر

سا مان آلات خراشنده به کاربرده می‌شود .

۵ـ برس کردن :

دروقت‌برس کرد ن اشیای کهن فلز ی به انوا ع برسی ها از قبیل برس نایلو نی ،برس فولا دی،برس فولادی‌چوبی ،بر س شیشه یـی، برس برنجی ،برس دوره میخانیکی وغیره‌ضرورت محسو س است .

٦ـ باد زدن Sand blosting که‌به‌نام Shot-blasting نیز یاد می گردد این طر یقه بو سیلـه تخنیك عا لی مورد استفا ده قرارمی گیرد .که از آن جمله وسیله کی توسط آن هوا به‌فشار زیاد پمـپ می شودودر اثر آن ریگ پرا گنده می‌گردد ،این فواره هوا به طـرف قشر اثر سو ق دا ده مـی شود، که آ هسته آ هسته ضر به میدهد ودر نتیجه به‌کمك ریك خصو صـا سطح فلز از ذرا ت و مواداضا فی پاك گردیده و شفا ف معلوم مـی شود.

۷ـ صیقل کردن وداغ نمود ن: (Polishing and burnishing)

برای این طریقه سامان آ لات‌ذیل ضرورت است : آرد سنبا ده (emery) سر خاب (rouge) الماس چربوی آب شده (Tallow) لبا س مخصو ص، المو نیم نرم شده و غیره که این عملیه هم به‌و سیلـه دست انسا ن انجام شده می‌توا ند وهم توسط‌آلات میخا نیکی از قبیل چر خ‌که بر محور خوددور مـی خورد ،صورت گرفته می تواند .

یاد داشت در حصه حفظو نگـاه داری فلزات مخصو ص (حفا ظـت طلا ومر کبات آن) :

طلا به‌شکل یك فلز طبیعی یافت می شود . این فلز معمو لا بـا فلزات دیگر از قبیل نقره و مـس مخلوط می شود . مخلوط طلا ونقره رنگ زرد روشن دارد که به نا م الکتروم (Electrum) یاد می شود که هردو نوع‌آن یعنی طـلا خالص‌و الکترو م درسا ختـن سکه هاو زیورا ت مورد استفا د ه قرار می گیرد وقتی که طـلابا نقره‌و مس مخلوط شود ز نگ آ ن به اندازه زیاد زرد می گردد درحالی که اگر باحلبی وقلعی مخلوط گردد رنگ‌سطح فلز مذ کور زیاد ترتیره می شود.

وقتی که خواسته باشیم شـی طلایی راپاك کنیم باید ازتراشید ن سطح آن جلوگیری کنیم . قشـر لحیمی آنرا می توا نیم به کمـك اسید هاتوسط و سا یل عاد ی و محلی پاك‌کنیم یعنی می توا نیـم آنراتوسط خاشه گو گرد ،برس‌عادی تیوب شیشه یی مجهز با فلـز (قطره چکان)وغیره صاف و روشـن کنیم.

برای‌زدودن قشر گل‌ولا ی یـا مواد سلیکا نی ازروی آثار می‌توا ن آنرا در محلول که درآ ن دو فیصد مواد پاك کننده از قبیل لایز پو ل موجود باشد برای مد تی جاداد.و یا اینکه به منظور پاك شد ن درست شی باید در محلول که دو فیصـد سودای محرق درآ ن حل گر دید ه باشدبرای‌چند دقیقه گذا شته شود وبعد از چند دقیقه خشك شد ن می توا نیم‌آنرا توسط خاشه گو گر دبه خوبی پاك نماییم .لیکن باز هم اگر بعضا قشر کدا م فلز سختـی و مقاو مت نشان بد هد و به کمـك عملیه های مذکور به صور ت‌درست پاك نگردد ایجاب می کند آ ن ر ا توسط آلات مخصو صی کار خا نه فلزات به‌کمك فواره بخار پا ك و صاف‌نماییم.

سکه های طلا یی از لبا س‌توتن‌کا من از مصربدست آمده در تجز یه آ ن نشان مید هد که در ترکیـب آن نقره یك اندازه مس و تقر یبا هشتادو پنج فیصد آهن مو جو د است که از نگاه رنگ جز عمـده آن را حلبی تشکیل می داد ، لـذا رنگ آن‌زردروشن بود . سکه ها ی طلا معمو لا بازنگز ده گی ظلا هری که‌رنگ‌سر خ داشته باشد یا فت‌می شود ولی می‌توا نیم این ز نگـك ورنگ سرخ آ نرا به آسا نی توسط مالش از بین برد. لاکن ز نگـك مذ کور برای جمع کننده و تهیـه کننده کلکسیو ن هابسیار ارز ش‌مند است .

پاك کردن سکه های طلا یی :

الف ـ برای پاك کرد ن ایـن نوع فلز قیمتی طر یقه کیمیاو ی بر قی و طر یقه تبد یل برق قا بل اعتماد نبوده و خطر ناك تلقی می شود.

ب ـبعضی او قات لازم است از عملیه محلول نمك استفا ده بـه عمل آید(به بحث تحت عنوا ن مس مرا جعه شود).

ج‌ـ اگر اثر تخر یب شده باشد وبه این ترتیب روی طلا پوشا نیده شده باشد دراین صور ت بر ا ی پـاك کر د ن آن یگا نه طر یقه ممکن و مناسب عبار ت از طر یقـه میخا نیکی است که‌به کمك میکرو‌سکوب دور بین دار (Binocullar microscop) می‌توا ن آنرا انجام داد.

د ـ به کمك محلو ل رقیق یـك فیصد تیزا ب شوه‌ر یانایتر یـك اسید می توا نیم در قسمت پـاك کرد ن اشیاء طلا یی استفا ده بـه عمل آوریم لاکن تو سط این تیزاب فقطوفقط می توا نیم طلا را معلوم‌و آشکارسازیم‌ولی‌نمی‌توانیم به کمـك اسید قشر آنرانرم کنیم.

هـ ـ بقایای دودو خا ك را مـی توانیم به‌کمك محلول رقیق‌امو نیا به‌آسا نی ازاین نو ع فلزات دو کنیم.

و ـ اشیای شکسته تنها و قتی ترمیم شده می تواند که در نتیجـه

امتحان اولیه آشکار گردد که شـی مذ کور به مرورزما ن شکسته‌و به کلی تخریب نشده باشد . حتی بعد از آن درحصه آب داد ن وطلا کوبی کردن باید از احتیاط زیاد کـــا گرفته شود ،تااثر به شکلی اصلـی نگاه داشته شود .

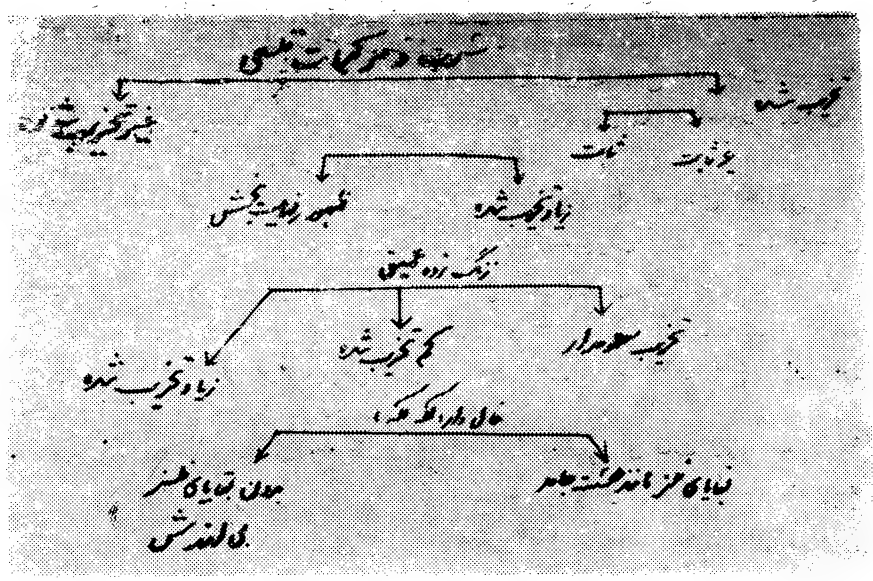

حفظ ونگهدار ی آثار سر بی و مرکبات حلبی (قلعی) آن(۱)

طریقه های حفاظت آثار

۱ـ عدم حفاظت.

۲ـ شستن.

الف ـ آب تازه جوش خور د تقطیر شده.

ب ـ آب‌تازه جوش خورده د ر سیستم پایپ یالو له رهنما یـــی شده.

۳ ـ طریقه تبد یل ایون.

٤ـ محلول ها :

الف ـ تیزا ب جو هر نمـــك به ادا مه امو نیم استیت جریا ن‌می یابد.

٥ ـعملیه تبدیل یاکاهش .

الف ـ جست‌و کاستیك سـو دا (سودامحرق)

ب ـ تجز یه بر قی در کاستیـــك سودا(ماندن اثر برای مدت کم در محلول کاستیك سودا که ا یـــن عملیه فقط برای وقت کم به کاربرده می‌شود).

٦ـ پوشش های محافظوی.

الف ـ فروبرد ن موم یاپارافین در داخل اثر.

ب ـ پوش کرد ن به‌و سیله ما ده نرم‌پلاستیك.

۷ـ عملیه میخا نیکی .

الف ـ برداشتن‌یاکندن‌مو ا د زنگ‌زده‌ازاثر.

ب ـ رنده کرد ن یاکندن مـو اد زنگ زده ازاثر.

ج ـ برش کردن یا خراشید ن .

د ـ ساییدن توسط سنگ ریزه ها و یاپاشید ن ریگ بو سیله‌فشار باد.

۸ـ به منظور نمایش گذ اشتن که درین حالت باید از استعما ل چوب مرطوب موسمی جلوگیر ی به عمل آید .واستفا ده نگردد.

حفاظت و نگهدار ی آثارباستانی آهنی‌و فولا دی

۱ـ عدم قابلیت تحفظ

۲ـ ماده نر م و ساینده .

الف‌ـپودر نر م خا لص سنگـك سر مه (امری پودر)

ب‌ـپودر کار پورندم

ج ـ فولاد و پشم .

۳ـ نرم کننده ز نگ:

الف‌ـ موم پارا فین روغنیا ت ، روغن نفوذ کننده باگاز ما یعآ (بر‌ـ طرف‌کننده ز نگ)

ب ـ نفت خام روغن ماشین وروغن مخصو ص ساعت‌سازی.

ج ـ مر کبات لونولین .

د ـدای‌اوکسایدن جینولا یت .

هـ ـ تیزا ب تر شك (Qxalic) acid)

و ـ جوهر آب لیمو که نصـــف آن همرای امو نیا خنثی‌شده باشد.

ز ـ عمل غیر ترکیب بااکیژ ن. (Jenolite)

٤ ـ تقلیل و کا هش:

الف‌ـ جست و کاستیك سودا.

ب ـ عملیه تجز یه‌بر قی د ر کاستیك سودا.

حفظ و نگهدار ی آثار باستا نی آهنی‌و فولا دی(۲)

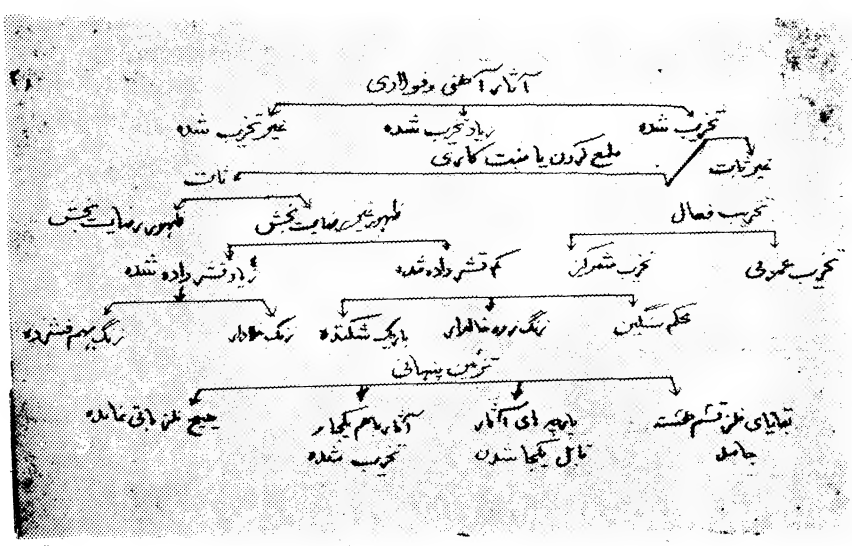

ج- دلمه سا ختن نفت خـــام واسیلین.

۵- پوشش های محا فظوی:
الف - رنگ قیر گون .
ب- ترکیب لو نو لین.
ج- دلمه سا ختن نفت خـــام واسلین.
د- لاك سا ختن.
ه - فروبرد ن موم پارا فیـــن در داخل آن.
و- پالش مو م مایکرو ستالین.
٦- عملیه میخا نیکی :
الف- برداشتن یاکندن موادزنگ ازاثر.

ب- ریزه ریزه کردن .
ج- آسیا کرد ن یا میده‌کردن.
د- خراشیدن و برس کردن .
ه - داغ کردن.

۷- به منظور برداشتن محلـو ل کلورایدها عملیه شستن‌درآب‌مقطر .

طریقه حفاظت آثار مسی‌ومر کبا ت آن(۳)

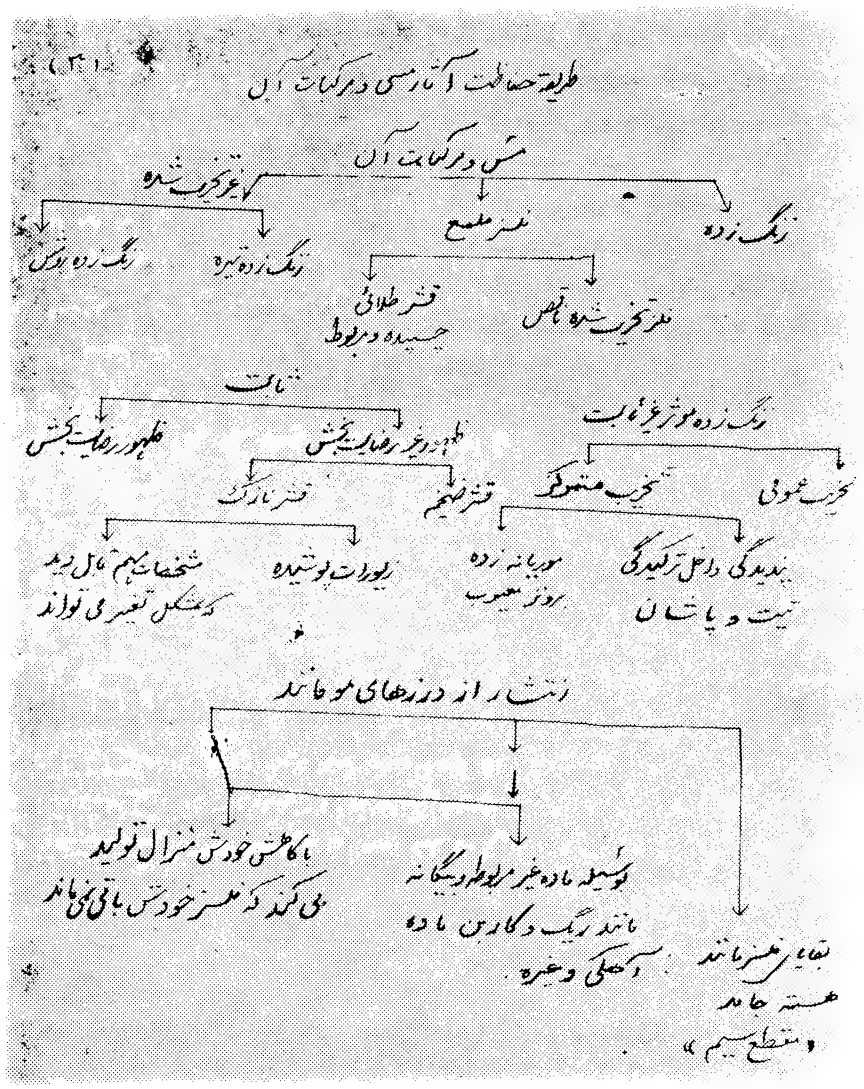

۱- عدم تحفظ . (Notexeatment)
۲ - الف :آب گرم صا بون‌دار
ب- ترکیب پاك کننده بیرو نی ماده‌پاك کننده مصنو عی کف دار.
۳- ماده نرم ساییده:
الف - سنگ یاپودر نرم سنگ سرمه
ب- پالش فلز ی یا صیقـــل کردن فلز.
ج- ملمع سا ختن دوامدار.
د - باتکه های مخصو صـــ پوشاندن.
٤- محلولها :
الف- تیزاب گو گرد(سلفو ریك اسید) از(پنج الی ده فیصد) .
ب- تیزاب گو گرد از پانز د ه فیصد تا بیست‌فیصد.

ج-تیزا ب سر که (ستر یـــك اسید) پنج‌فیصده.

د - سو دیم سیسکوی کار- بو نیت پنج‌فیصده.

ه - تیزاب مورچه فور میك اسید سی فیصده.

و- به‌کار بردن نایتریك اسید یا تیزاب‌سرکه یك فیصده به قســـم قطره‌دار.

ز - القلی شا مل نمك نرم پاك کننده (Ro-chell) به‌کمك تیزاب پانز ده فیصده گو گر د و جوش‌ترش (Tartaric acid)

ح - القلی شا مل ده فیصده‌نمك نرم پاك کننده دارای هایدرو جن- پراوکساید.

ط - سودیم هکسا میت فاسفت ها(کالکان) پنج فیصده.

ی - سودیم هکسا میت هـــا فاسفیت یکصدوپانز ده فیصده .

۵- تقلیل و کا هش :

الف المو نیم و کاسیك سودا
ب-قلعی و کاستیك سودا.
ج- قلعی و سلفوریك اسید یـا تیزاب گوگرد رقیق.

د- قلعی وتیزاب گوگرد نو د فیصده تنها برای استعمال دا خل (منحصر به‌یکجا).

ه - تجزیه بر قی در کاستیک سودا.

٦- آب‌دادن ودو باره به شکل اصلی آوردن.

٧- پوشش ها ی‌محافظوی :

الف- لاك ها پولی و نیل استیت

بید کریل ،پو لی میتا یل میناتریلت پو لی میتایل میتا کریلت .

ب- فروبرد ن موم پارا فین در داخل‌اثر.

ج- فروبرد ن موم میکرو کر - ستا لین یاپا لش دادن آن .

٨- عملیه شستن بو سیله‌منتشر سا ختن محلول کلوراید .

الف -آب تقطیر شده .

ب- سودیم سسکوی کاربو نیت پنجاه فیصده .

٩- طریقه های تیره سا ختن اثر:

الف - جوش دادن اثر در آ ب مقطر برای مدت دوامدار .

ب- برس کردن درزیر شیرد هن جاری بواسطه المو نیم سلفا ید بسیار رقیق.

ج- پوشاندن اثر تو سط پلا ستیك.

١٠- تحکیم کردن اثر .

الف - توسط نایترو سلو لوز دوروفکیس.

ب- بیدگریل. (Bedacryl. 122x)

ج- پولی و نیل استیت.

د- لیم (لحیم)نرم

١١- محافظت میخا نیکی :

الف - چیدن یاکندن .

ب- خردیاریزه ریزه کردن .

ج-آسیا ب کردن یا میده کردن.

د- برس کردن.

ه - باد خورده کردن یاساییدن توسط سنگریزه هاو یا پاشیدن ریگ‌بوسیله باد.

و- پالش و یا هیقل کردن.

ز - داغ‌کردن.

١٢- به منظور نمایش گذا شتن. در جای خشك و بدون گرد و خا ك ماندن.

٤- محلول ها:

الف- امو نیای غلیظ گرم

ب- پوتاشیم سینایید.

ج- تیزاب سر که پنجاه‌فیصد ه.

د -تیزاب گرم سر که سی‌فیصد

ه - الکلی نمك روکیل .

و - تیزاب گوگرد پنج فیصده

ز- فروبرد ن نقره درآ ب.

ح امو نیم تا یو سلفیت جمع مواد ترکیبی پاك کننده.

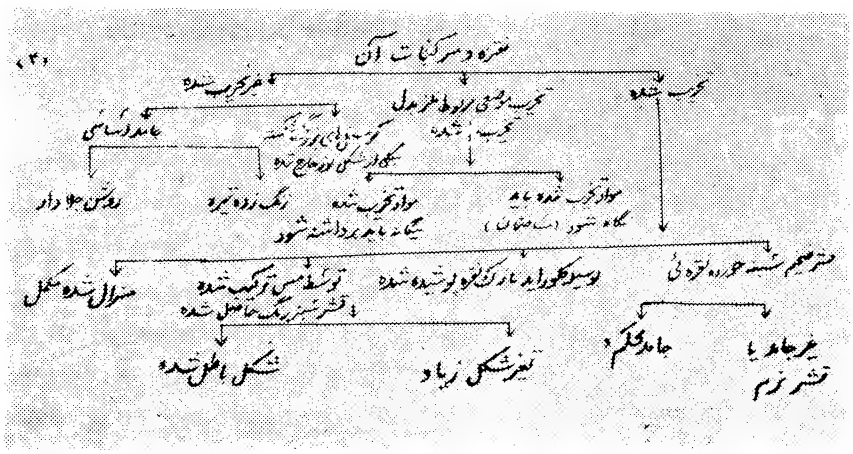

حفاظت آثار نقره و مر کبا ت آن

١- عدم تحفظ آثار :

٢- الف- آب‌گرم صابون دا ر (به‌شکل محلول).

ب -لیزا پول یا مواد ترکیبی‌پاك کننده کف‌دار.

٣- ماده نر م ساییده‌وخراشنده:

الف - تباشیر فرانسوی .

ب - سر خاب یا گردزنگ آهن.

ج-پودر فلز پوش.

د- سنگ پایا پودر نزم امیر ی یاسنباده. Lissapol

ه - پالش فلزی.

و - ملمع دوا مدار.

ز - پارچه های تکه ها ی مخصوص.

ط - با مقدار مواد ترکیبی پا ك کننده.

ی - تیزاب سر که پنج فیصده.

ك- تیزاب بیست فیصده نقره‌به منظور برداشتن مس از نقره.

ل- تیزاب نمك علاوه بر عبو ر دادن کلوراید از(١ر١٠) برای نر م سا ختن مواد تجمع شده بالای اثر نقره یی.

م - تیزا ب منجمله سر که جمع هایدروجن پر او کساید برای‌همین طور آثار.

ن - نمك بلور با اکسیجن‌ترکیب شده ده‌فیصده.

٥- عملیه تقلیل یارید یکشن :

الف- المو نیم و کاستیك سو دا (سودا محرق)

ب- جست و کاستك سودا.
ج- جست و تیزاب مور چه .
د - جست وتیزاب رقیق گوگرد.
ه - امونیم و سو د یـــــم کاربونیت.
و - تجز یه بر قی کاستیك سودا.
ز- تجز یه بر قی در تیـــز اب مورچه.
٦- آب دادن و به شکل او لی دو باره آوردن.
٧- پوشش ها ی محا فظو ی.
الف - لاك
ب- فروبردن درموم پارا فین .
ج- فروبرد ن در موم کرستلها.
٨- طرز شستن جهت حـــل سا ختن و انتشار محلول نمـــك (کلورایدها)
الف - ظرف آب یا ظرف تقطیر

ب- سودیم سسکوی کاربو نیت پنج فیصده.
٩ - تحکیم کردن:
الف- نایترو سلولوز .
ب- بید گریل
ج- پو لی و نیل استیت.
د- لحیم نرم شده.
ه - استحکام و تقو یـــــت فلزی.
١٥- طریقه میخا نیکی :
الف - چیدن توسط سوزن .
ب - خرده یاریزه کرد ن تو سـط اسکنه.
ج- آسیاب کردن و میده کر د ن توسط (سوها ن، چراغ ،الت خراش وغیره).
د -بر س کردن.
ه - پاشیدن سنگریزه و ریـگ به و سیله فشار باد.
و- پالش یاصیقل کردن.
ز - داغ کردن .
١١- نگهداشت و نما یش :در حالات بدون گردو خا ك همرای سلفر در هوای آزاد.

حفاظت و نگهداری نقاشیها :

نقاشی که در چوکا ت تابلو ها جا داده می‌شود عبار ت از نقا شی است که بالا ی تخته (تخته مخصوص نقاشی) صورت می‌گیرد . و یا هـم توسط تات نخی (تات مخصو صـــ نخی نقاشی) و یابه و سیله ر نگـك روغنی یارنگ لعا بی روی گـــچ انجام می‌شود.

برای حفاظت این نو ع نقا شـی ورنگ آمیز ی ها نکات آ تی درنظر گرفته شود:
١-پیکره های نقاشی شده .
٢ - رنگ.
٣- کیفیت وچگو نگی نور.

ترمیم نقاشی ها مهار ت و تجر به کافی را ایجاب مینما ید که حتی به متخصصی این رشته ضرو ر ت ، احسا س می‌شود.

سا ختمان نقاشی : در بخشـــ عمو دی رنگ آمیز ی سا ختما ن تشکیل طبقا تی به سلسله اقشاربنا یافته است .که پیچیدگی و مغلقیت مخصو صی به خود دارد . که این اقشار عبارت اند از:

الف - تهیه کردن چو کـــا ت مخصو ص نقاشی یاتات نقا شـــی که به منظور حفاظت ولایه دادن تابلو استعمال می گردد.

ب- سا حه سفید رنگ بی اثـر تابلو که بالای آ ن سر ش انتشـــار داده شده.

ج- قشر رنگ که درسا حه نیمه پوشانده شده موجود است ترا کم ذرات رنك که وسیله منا ســـب تنظیم پراگنده گردیده.

د - قشر جلادار به خا طر زیبایی ومحافظت نقوش تابلو مورداستفاده قرار می‌گیرد در تخته های مخصوص نقاشی ایتالوی ازآ هك پلستـــر استفا ده می‌شود . در حالیکه اروپای شما لی به استعما ل تبا شیـــر ترجیح میدهد و بعضی او قا ت ازیك نوع گل و تنه در خت استفا ده به عمل میاید.

درنقا شی های رنگ لعا بی روی گچ از زردی یاسفیدی تخم مر غ و یا بعضی اوقات حتی ازرو غنیـــا ت خشك هم استفا ده میگردد . د ر صور تی که نقاشی مربو ط رنگـــك روغنی باشد دراین و قت اساسا از روغنیا ت خشك شده هما نطـــور به و سیله رنگ آمیز ی های به کار برده می‌شود.

ثبات و استحکا م از جلو گیر ی نواقص به ثبا ت واستحکا م نقا شی مربوط و منوط است به و سیله و حالت استعمال و نو ع بستن ر نگ بالا ی تابلو.

اگر چه تجر به قناعت بخش در این مورد بااستفا ده از تخم مر غ رنگ لعابی روی گچ ورو غنیا ت خشك به دست آمده که دو نقصـــ عمده دارد وآن اینکه برای مد ت زیاد درنقاشی باقی میماند.
١- تمایل به انقباض.
٢- شکسته شدن.

که این هردو نو ع در مجمو ع در کهنه شدن نقاشی هاشنا ختـــه شده است .همچنا ن در مر حلـــه ودوره پیشر فته سطح تابلو معمولا درزهای خورد و ریزه جدا گا نـــه ظهور می‌کند . که در نتیجه درزهای مذکور از مواد خار جی پر میشود وبه قسم خطوط موی ما نند بار یك به و جودمیاید . که به زود ی ازسایه اصلی تشخیص می شود ویك شبکه به نام کر کولر یاد می شودتشکیل می‌گردد.

شبکه مذکور مربوط به کا هشـــ یاانقباض ونا توا نی فلم شکننده که به مقاو مت حرکات موزون استقا- مت نشان داده است .واین شاید به طبقه رنگامیزی که دراشکال مختلف تخته و تات نقاشی مو جود است

توسعه یابد .درشبکه مذکور شا ید این اشتباه رخ دهد که‌به کمـــك وسایل تخنیکی عملیه خشك کر دن تدریجی‌قشر رابه خشك کـــر دن سریع تبدیل نماید که این عملیـــه رابه نام پیت‌کرکولر یاد میشو د طبق ادعا یا اشتباه مذ کور در این مورد از موادمعدنی سوزنده به نا پیتو من یا اسفلیت (قیر طبیعی) استفا ده می‌کند.

علاوه براین تو سط عملیه فو ق درزشدن و شکاف شدگی و خیـــم نواقص پیشر فته هم در تخته‌مربوط نقاشی وهم درتکه تات مربوط رنگ آمیزی به‌و جود میاید .که بعـــدا درزها درقشر تابلو ر نگ آمیز ی به‌طر ف دا خل و زاویه راســـت سطح آن انتشار یافته و معمو لا به سوی تمام اقشار تصو یر سرا یت ونفوذ میکند .که این سبب به‌و جود آمدن‌عیوب‌ونوا قص درسا حه تا بلو ولوازم نگه داری آن میگردد.

شگاف ودرز در حقیقت خطرناك ترین شکل ازبین برد ن و زوا ل تابلوی نقاشی محسو ب میگردد که معمو لا منتج به از دست دا د ن پیوستگی رنگ‌آمیز ی پاشیده شده بالای‌قشر تابلو از تصو یر میگردد

که این درذا ت خودبه شکل لکه ها معلوم می‌شودواگر به طرف شکستگی حرکت‌نماید بالاخره سبب ار بیـــن بردن رنگ می گردد . هردوی آ ن هایعنی درزها و شگافها در هرو خت ومرحله تصویر به‌و جود میاید لاکن معمولا درو قتی به‌و جود میاید که تابلو رنگ آمیزی کهنه شده باشد. یعنی وقتیکه وسیله بستن حود رااز دست داده‌و خا صیت الا ستیکـــی شان ضعیف گردد که این کار هـــم در نتیجه تغییرا ت کیمیاو ی به وجود میایدو بعدا توانا یی زیاد تر گرفتن وچسپاند ن خود آ نهاازبین میرود و قدر ت‌آن در نتیجه حر کت وتغییرتبدل شرایط از دست مـــی دهد. وقتیکه در شرایط اقلیمـــی ورطوبت هوا تغییر نا گها نی رخ‌می دهد . این حالا ت به‌رو شنی آشکار گردیده و درز ها ی مذ کور انتشار می یابد . حالت نگا هدار ی وعکس العمل آن در مقابل شرایط محیطـــی سبب ثبا ت واستحکا م قشر بالای تابلو رنگ میگردد.

رنگ آمیز ی هابالای تخته :

تخته اساسا از چوب سا ختـــه شده . برای تهیه کرد ن تخته های رنگ آمیزی که دارای ابعادبزرگتر باشد لازم است از مواد چسپند ه ما نند کلسیو م کاسنیت استفا ده به عمل آید . مو جود یت آ هن یا چوب و یا میله های‌آ هنی یاچو بی به‌شکل افقی و مایل در عقب تخته ها به‌خا طر تقو یه کردن تخته ها ی رنگ‌آمیز ی سا خته شده و مو رد استعمال قرار می‌گیرد .

ارتباط میخا نیکی تخته های رنگ آمیزی شده منوط به‌نز دیك تر یـــن ارتباط شرایط محیطی می‌باشد . به طور مثال:

۱ـ حالات ثابت گدام که در آنجا هم‌در جه حرار ت و هم رطو بـــت هوا درنظر گرفته شده باشد د ر حقیقت برای حفاظت تابلو ها کمك می‌کند و باعث خرابی تابلو ها ی رنگ‌آمیزی می‌گردد .

۲ـ د راین مرحله تغییر شرا یط محیطی سبب تغییر حر کت درتابلو می‌گردد که درزها شرو ع به‌ازدیاد وپیشر فته مینماید که این پیشرفت در قشر رنگ زیادتر احسا ســـس می‌شود.

۳ـ تغییر نار مل و عادی روزـ مره درآب و هوا و تنا ســـب رطو بت (آر.اچ) فشار ز یاد رابالای حمایه آن واردنمی آورد . مگـــر تغییرات مو سمی بالای حفا ظـــت وحمایت آن وارد سا خته وبنابرا ن باعث بروز علاما ت چون آبله و درز می‌گردد.

نویسنده : جم.ج. شیفر
مترجم ـ عبدالظاهر یوسفزی

مندیگک

کاوشهای کزل در مندیکک (اشکال ۱٫۲۰ـ ۱۰۵) هنوز هم نمایانگر تحقیق و تلاش عمده یی است که بادوره های اخیر ما قبل التاریخ ارتباط می گیرد. در اواسط واواخر سال ۱۶۵۰ هیات باستان شناسی سراسه (دافا) کاوشهای مداوم و همه جانبه رادر مندیکک به عمل اوردند. دراثراین کاوش ها هفت مرحله مسکونی مشخص گردید که سه مرحله اول تاپنجم آن درینجا مورد مطالعه قرار می گیرند. از نگاه مدت زمانی این دوره ها تقریبا سه هزارسال دوام نمود که از هزاره چهارم قبل المیلاد اغاز و تا هزاره دوم قبل المیلاد رادربرگرفت درین مدت زمانی مندیکک ازیک قریه کوچک زراعتی انکشاف نموده (دوره اول تاسوم) تا اینکه به یک مرکز عمده تجارتی (دوره چهارم تاپنجم) مبدل گردید ودر عصر آهن خالی از سکنه گردید. سلسله مکمل اشغال آن تنها در تپه (الف) (شکل ۳۰۵) تعریف گردیده می تواند. اما در دوره شهری آن چندین تپه مجاور آن توسط ساکنین آن تصرف وساختمان های عامه احداث گردید. در مورد مندیگک این نکته مخصوصا قابل یاد آوری است که اکثر اطلاعات ومعلومات و مقدار بیشتر دانستنی هادر باره آن دراثر این کاوشها کشف گردیده است. اما در مورد مفروضات و دانستنی های تمام ساحه جهانی چه گذشته و حال گزارشیکه قبلا از بین رفته بود دو باره تجدید حصول گردید. راپور مندیگک پانزده سال ، کاوش آن بیست سال وقعا لیت کزل بیشتر ازین تاریخ ها قدامت دارد با در نظر داشت این محدوده مواد فعلی مندیگک مورد مطالعه و مناقشه قرار می گیرد .

لایه‌بندی و مهندسی :

اولین ساحه اشغالی مندیگک یعنی دوره اول به‌پنج مرحله دیگر تقسیم می گردد. (ی، ۱ـ۵)

واین تقسیمات به اساس ساختمان و ارتباط فرهنگی صورت‌گرفته است. دوره (ی،۱ ـ۳) نا مکمل است . زیرا تمام نمونه های‌آن تنها از سنداژ که ده در شش متر بوده و تمام مواد ذخیره یی عمق آن کمتر از یك و نیم متربوده بدست آمده است. مراحل چهارم وپنجم بیشتر واضح است زیرا نمونه های آن‌بیشتر می‌باشد(حد اکثر اندازه‌آن ۲۹ × ۱۸ مترو ۲٫۵ مترذ خیره داشته) از ینرو آگاهی در مورد آن‌بیشتر می‌باشد. قسمت بیشتر مرحله اول‌و دوم‌مستقیما در قسمت بالای خاك دست ناخورده واقع گردیده بود. مراحل سوم تا پنجم بالای یکدیگر قرار گرفته بودند.

مراحل اول ودوم عاری از بازماندهای کدام ساختمان‌اساسی بودند . ازینرو تنها به اساس‌ذخایر خاکهای مختلف و محتویات ابزار کشف شده سیمای آنرا می توان تعریف نمود . کزل امکانات ساختمانهای خیمه مانند را درینجا حدس میزند ،اما طوری که ازشواهد برمیاید هیچ‌اثر قانع کننده در مورد موجود نیست .اولین ساختمان اساسی یادایمی درمرحله سوم به مشاهده رسیده که مرکب از دو دیوار پخسه بودند .خمیره‌یی است که در روش ساختمانی ازآن‌استفاده می‌جویند. (خمیره) مذکور مخلوط ازگل است همراه با مواد مزاج‌دیگر (اکثرا کاه) از مخلوط مذکوربنای به اندازه کمتر ازیك متر میسازند وبعدا میگذارند تا خشك گردد، به همین ترتیب یکی بالای دیگر بناء

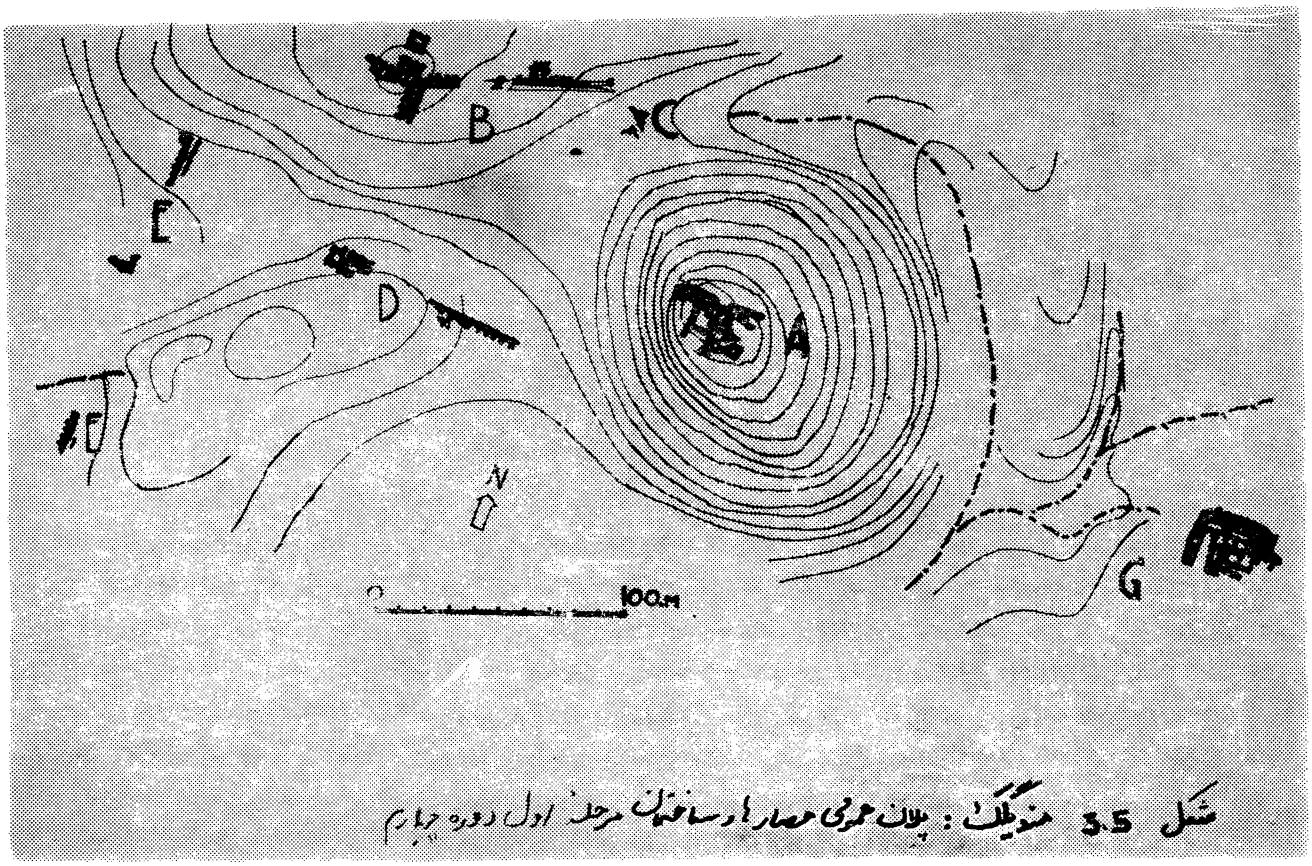

شکل 3.5 هنگلک : پلان عمومی حصارها و ساختمان مرحله اول دوره چهارم

می‌شو ند، تاآنکه ارتفاع مطلـــوب حاصل گردد .او لین مناز ل ازخشت خام در مراحل چهارم و پنجم دوره اول بمشا هده رسیدند ساختما ن های مرحله چهارم تما ما مستطیـل شکل یك اتاقه بوده و اندازه های آنها از یکدیگر متفاوت است.دواتاق کاوش شده۳ × ۲ متر به مقا یسـه اتاقها ی‌که کا ملا کاوش‌نگردیده‌اند کوچك به‌نظر میایند . دیوار هـــا توسط یك یادو قطار خشت اعما ر گردیده اند.دو سا ختما ن تکمیل‌شده آن دارای راهرو نیز می باشد.

دیوارسا ختما ن ها اکثرا درداخل وخارج توسط تکیه یا اتکای تقویت ومحکم گردیده اند .تنورهایا اجاق ها مستطیل الشکل در دا خل هر سه واحد موقعیت دارند . ایـــن ترکیب ها ازپخسه سا خته‌شده اند. درداخل و چند سا نتی متر بالا تر از فرش واقع گردیده‌اند. آگا هی ما درباره مرحله چهار م ساختمانی مکمل نبوده ز یرا آنها تو سط سا- ختما نهای مرحله پنجم مغشو ش گردیده اند. اصلا حا ت باشکو ه‌در طرز سا ختمان مرحله پنجم بمیا ن آمده (شکل۳، الف ـ٦)مشخصا ت برازنده این سا ختمانها اینست‌که همراه باپخسه سنگ نیز درتهدا ب سا ختمانهای مذ کور به‌کار رفته که این طرز کار، دیوار هارابصورت قابل ملاحظه محکم نگهمیداشت ، اعمار منازل به صور ت مستطیـــل الشکل ادا مه داشت وهرسه آ ن توسط دیوار های دا خلی از هـــم مجزا میگردند .سا ختمانها ی‌مذ کور دارای راهرو هایی بودند که‌ازداخل یك سا ختما ن بدیگرآ ن دا خـــل شدن راسهل میسا خت . دا خـــل شدن بدا خل سا ختما ن از طریق راهرو های مجاور صور ت مـــی پذیر فت . هر چند دربعضی سا- ختمانهاشواهد چنین را هرو ها به ملاحظه نرسیده پس فکر می‌شودکه داخل‌شدن بداخل سا ختما ن یا از طریق دروازه های بلند و باارتفاع یا ازطریق سقف سا ختمانهاصورت می‌گرفت .دو مثال تنور مستطیل- الشکل از پخسه در داخل ثبـــت گردیده است . چیز ی به خصو ص ودلچسپ دیگری عبار ت ازموجودیت دوتنور بیضوی یابشکل(یو) ی‌لاتین می‌باشد که از خشت خا م و پخسه خارج از سا ختما ن ودرسا حـــه آزادسا خته‌شده اند تجز یه ایـــن تنور نشان میدهد که درسا ختـــن آنها حرار ت زیادی به کار برده‌شده (شش‌صد الی یازده صد در جـــه سانتی گرید) است مو قعیت آ نها درفضا آزادو بیرو ن امادر مجاورت ساکنین شاید نشان دهنده این امر باشد که دراوایل کاروفعا لیـــت ویژه و معین در محل ساحه مذ کور

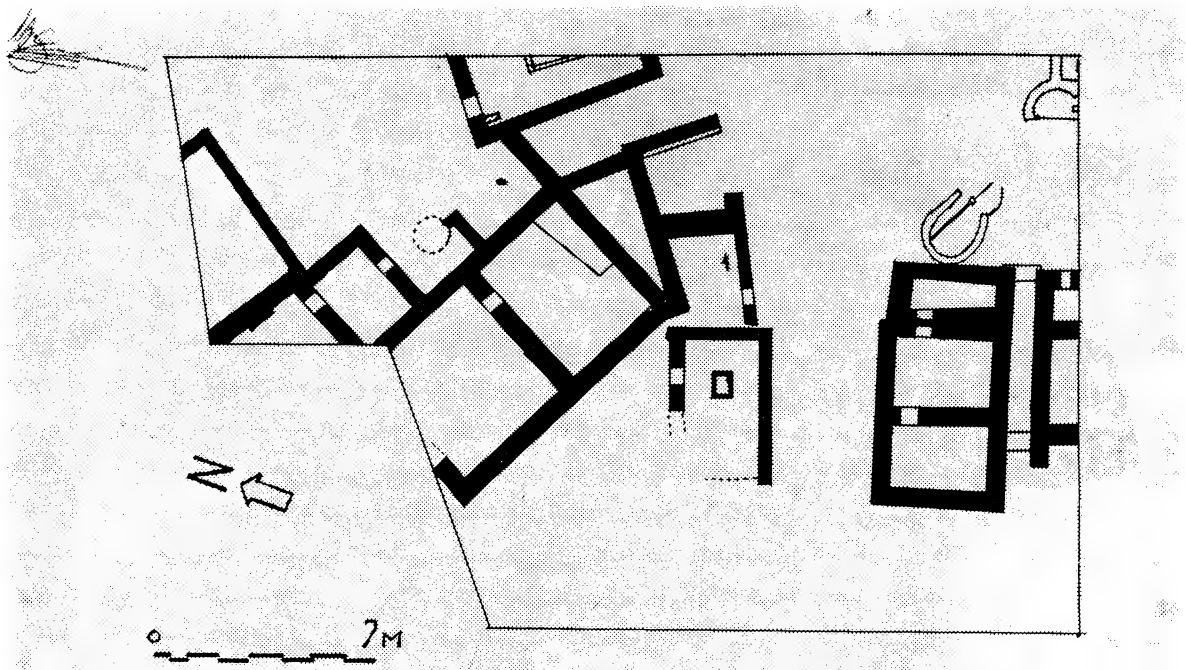

شکل 3.6 (a) منده تپه A: پلان ساختمان های مرحله پنجم دوره اول

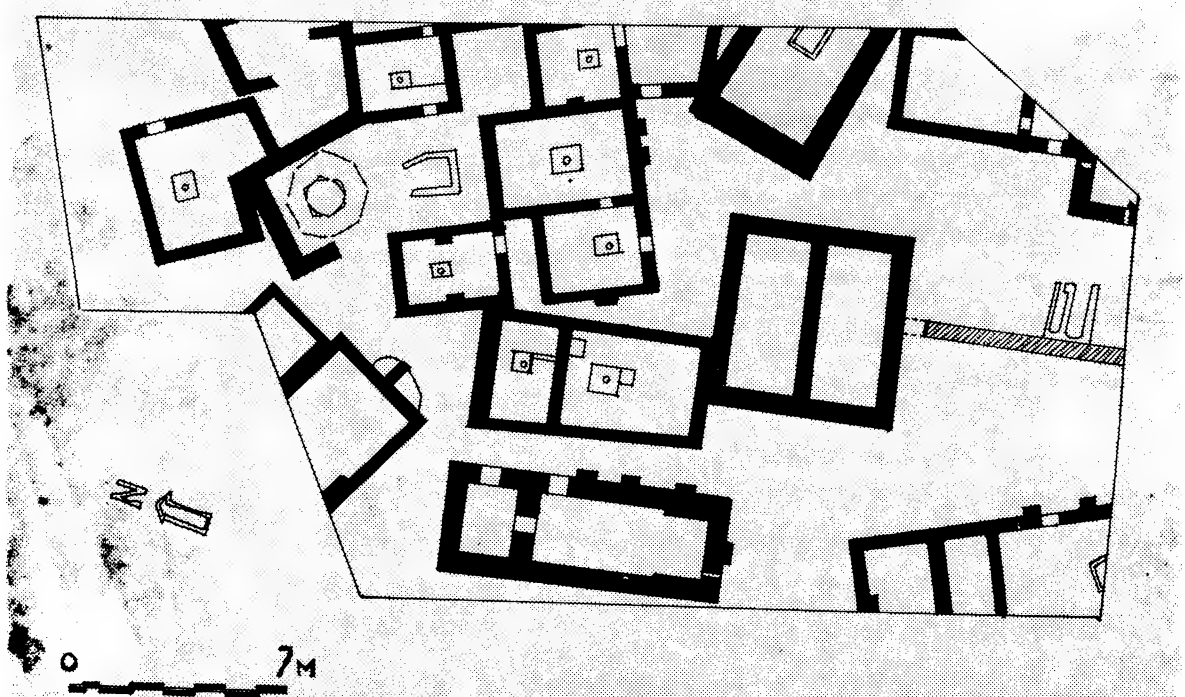

شکل 3.6 (b). منده تپه A: پلان ساختمان های مرحله دوم دوره دوم

صورت می‌پذیرفت. از نمونه‌های معدودیکه در ین جا کشف گردیده چنین برمیاید که‌توسعه و ازدیاد عظیم واساسی درساختمان مرحله پنجم انجام پذیرفته است که سه چندبزرگتر اند (٦ × ٩ متر) مرحله پنجم دوره اول از نگاه قشرآن‌که مواد مختلف را در خودذخیره دارد اظهار کننده این مساله می‌باشد که این محل به‌خصوص دریک‌مدت‌زمانی توسط ساکنین ساحه مذکور اشغال نگردیده است. نوع‌ساختمان منازل مراحل چهارم و پنجم‌دوره اول نشان دهنده و تشریح کننده این‌واقعیت است که آنها منحیث

نمو نه بوده‌وطوری که دیده میشود این طرز پیو سته و دوا مدار تـــا دواره چهارم ادا مه پیدانمود . این نکته‌را باید در نظر داشت که کزل نه‌به‌خا طر مجزا نسا ختن صر یح بین مراحل اول تاسو م و مرا حل چهار م و پنجم دوره اول(فیر ـ سر فیز ۱۹۷۱:۱۲۷) بلکه به خاطر تفاو ت و شوا هدی که در طر ز سا ختمانی و تیکر های آن موجود است مورد انتقاد قرار گرفته است. تیکر ها بعدا مورد مباحثه قـــرار خوا هند گر فت اما از نگاه معر فی طرزسا ختمان یك دور منفردنظریات کزل درست تلقی گردیده است .با درنظر داشت نمو نه های اند کو رویت مراحل اول تاسوم دوره او ل با مقایسه مرا حل چهارم وپنجم دوره مذ کور و یابا دوره ها ی پیشیـــن دیگر قبل ازو قت خواهد بود کـــه تقسیما ت لایه‌بندی آ نها تنهـــا برا‌ساس مواد موجود یادرغیا ب سا ختمانها ی اساسی آن تقسیم بندی گردد.

دوره‌ی دوم دارای سه مرحله می باشد که مرحله اخیری آن به د و بخش فرعی تقسیم گردیده است شـکـل (۳.ب ٦ـ ج) د یـــوار های‌آ ن از خشت خام بوده که‌تهداب دیوارها ی آن توسط پخسه پـــــر ساخته شده ویا اینکه از د یـوار قبلی سا ختمانها (دوره او ل‌مر حله پنجم) به حیث تقو یت اضا فـــه استفا ده شده است .تنها ساختمان های مستطیلی آن تشخیص شده می تواند امانه مانند دوره او ل آ نها بدواتاق تقسیم گردیده اندکه یکـی از دیگران کوچکتر می‌باشد(٤ر٤ × ۲ مترو دیگر آ ن ٥ر٤ × ٦ متر) و با رهروی ارتباط دارند . در مر حلـه اول و دوم اکثری اتا قها دارای‌مدخل بیرو نی بودند در حالیکه درمر حله سو می تنها یك مد خل کشـــف گردیده است . در دیوار های‌داخلی وحار جی اکثر نمونه کوچك کلکین هاو تاقها مشا هده گردید ه‌است . یکی از مشخصا ت وصفا ت‌برجسته ای ن‌دوره‌تراکم در ترتیب ساختمان های‌آ ن می‌باشد.

پنج سا ختما ن در مرحله او ل دوره دوم در مرکز فرش خو یشـــ دارای اجاقها مستطیل الشکل مـــی باشند که از پخسه سا خته شده‌اند باوجود اینکه این اجاقها در مر کز حفره های آتشی مو قعیت دارند.با آنهم اجاقهای مذ کور یکـــــی از مشخصا ت باز ما نده ها ی سا حه اشغا لی می‌باشند . سا ختما ن‌منفرد کشف گردیده که در داخل آن‌حفره مستطیلی از پخسه سا خته شده ،

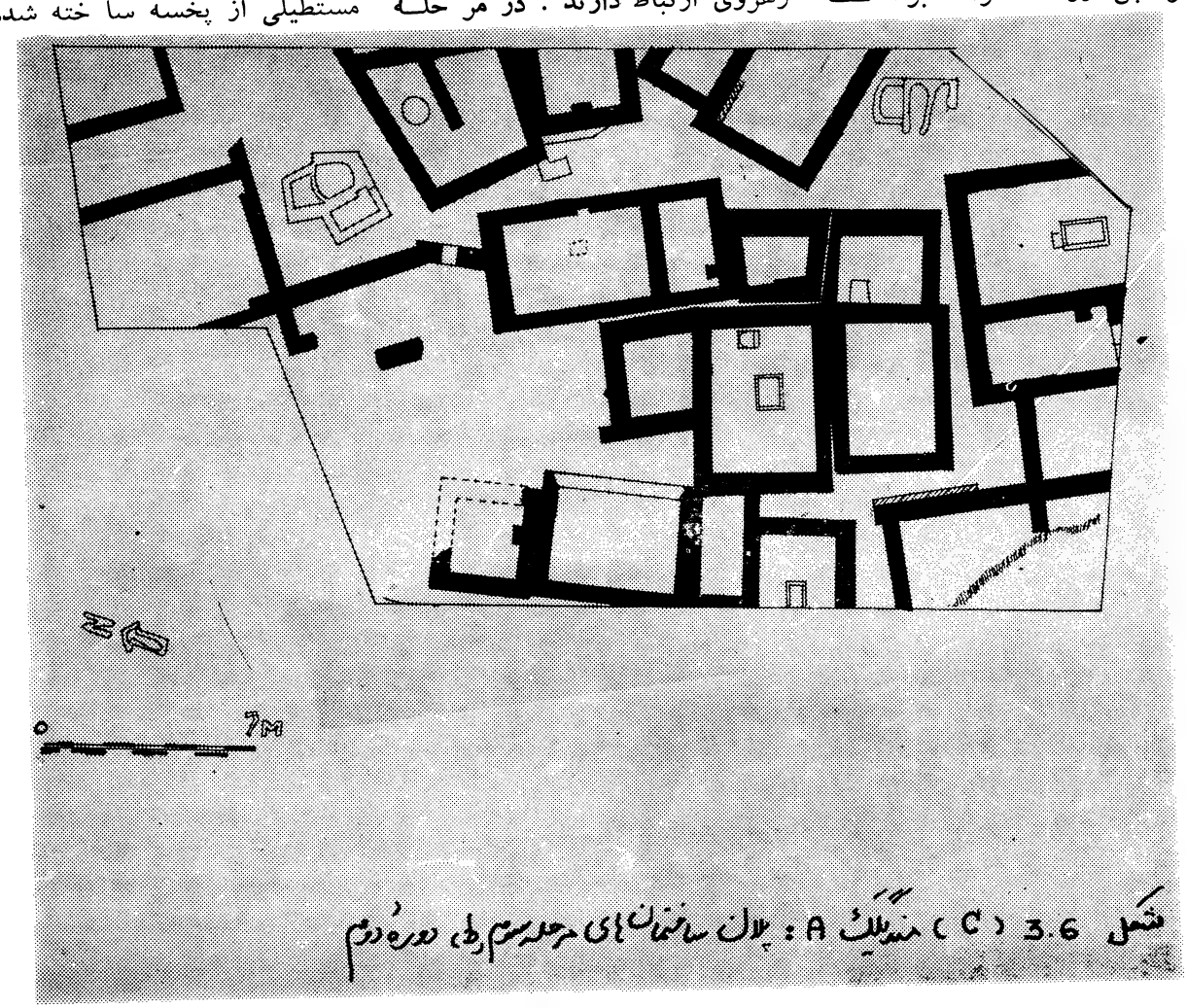

شکل 3.6 (C) منزل A : پلان ساختمان‌های مرحله سوم (ط) دوره دوم

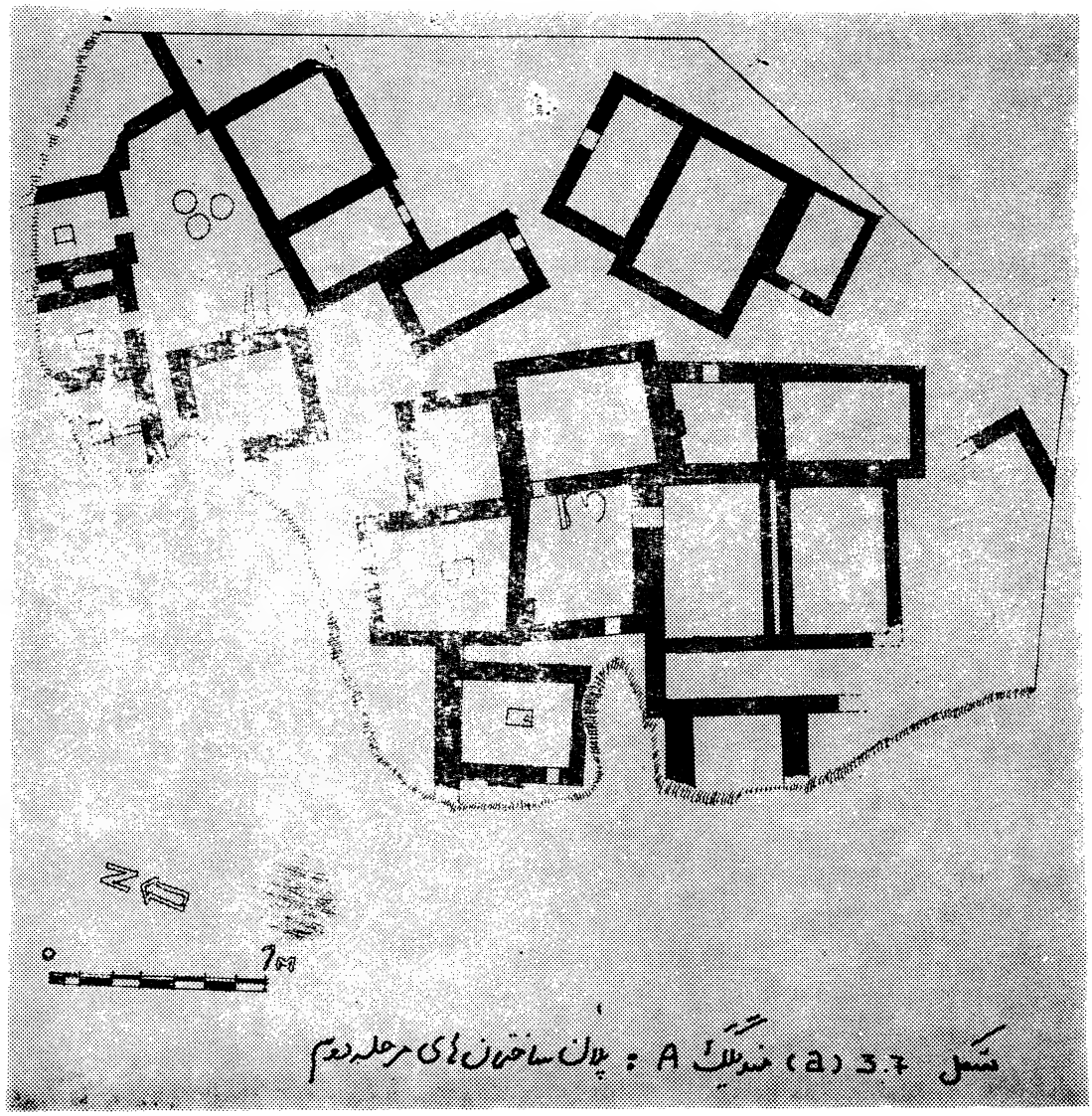

شکل 3.7 (a) منزلگاه A : پلان ساختمان های مرحله دوم

حفره‌مذ کور توسط خاکستر ومواد زاید پر گردیده وقسمت بیشتر از سا حه فرش را اشغال نموده‌است. موجودیت چنین حفره دال بر یـــن است که به منظور خا صی‌استفاده مینمودند (پختن؟) سا حه بز رگ آزاد وباز د لالت بر آغل رمه هامی نماید . اتاق دیگر نیم دایروی شکل که درساختما ن آن از پخسه استفاده شده و بایکی از دیوار های‌ساختمان وصل می‌باشد ، به حیث کنـــدو حبوبا ت ازآ ن استفا ده می‌گردیده است.

تمام‌ساختمانها در مرحله دو م دوره دوم انکشا ف و توسعه‌یافتند اماسا حه بزر گی بدون سا ختما ن آزادباقی ماندو هرچند در مو ردشکی موجوداست که‌آیااین سا حه بدو ن سا ختمان تازما ن سا ختن تنـــور مستطیل الشکل ودو تنور (یو)شکل به حیث‌آغل‌رمه‌ها به‌کار میرفته‌یانه؟ مجمو عه سا ختما نهای قسمـــت شمال باحفر نمودن چاه‌آ ب که‌یك متر قطر و هشت متر عمق داردو در سا حه‌ز مین دست‌نخورده کاو شـن گردیده از دیگرا ن تباین پیدا مـی نماید اشکال (۳،ب-٦ و۳،الف-۸)

درساختمان قسمت بالا ی چاه آ ب خشت ها ی‌هشت‌ضلعی بکار رفته ویك متر ارتفاع دارد درد اخل چاه مذ کور از پخسه استفا ده شده‌است سا حه که چاه را از سا ختما ن‌های نزدیك آن مجزا میسازد تو ســـط سنگها ی ساییده شده فرش‌گردیده است در فاصله نز دیك جنوب چاه دریك‌فضای کوچك‌آزاد تنورمستطیل الشکل که در مرکز واقع گر دیده سا خته‌شده و ممکن استفاده‌مشترك ازآن مینمودند چیز ی دلچســـپ دیگری که‌باین سا ختمانها ارتبا ط داردعبار ت از داشتن یك اجاق دا خلی دربین هر سا ختما ن مـــی باشد اجاقها ی مذکور اظهارکننده این مساله است که سا حه مذ کور از نگاه ترتیب عمل ووظایف از یك دیگر مجزا بوده‌اند.

در مرحلهٔ سوم (الف) دوره دوم‌در تعداد ساختمانها کاهش ودرساحات

باز یا آزاد آن تـز یید به عـمـل آمد. تنها یك مد خل خار جی معیـن در مرحله (۳ـالف) و جود داشت اما در مرحله (۳ـب) هیچ به نظر نمی رسید، عدم موجودیت چنین مد خل کزل را بدان واداشت . تا تصور نماید که این دیوار ها به منظور تقو یت سا ختمانهای روساز چو بی یا قسمت بالای سا ختمان به کار رفته اماموـ جودیت اجاقها ی داخلی و فر ش خشت خام حاکی برین است که داخل شدن دراتا قها ی مذ کور ازطریق بام صورت می گر فت عا ملیکه کمتر به آن توجه شده است کثر ت و محل موقعیت اجاقها ی داخلی می باشد .

درمرحله (۳ـالف) تنها یك اتاق که دارای اجاق داخلی و داری یگا ه مدخل بیرو نی و در مرحله (۳ـب) تنها سه تاق همراه با اجاقها ی آن مشاهده گردیده که یکی آن فاقد مدخل خارجی می باشد و از طر ف دیگر ساختمان های مذکور همراه با اجاقها ی آن کاملا کاوش نگردیده ازینرو نمی توا نیم ردنماییم که آنها دارای مد خـل خارجی نبودند . نکته مهم دیگر این است که در دوره های بعدی بندرت می توا ن اتاقها رابدو ن مد خـل خار جی و اجاقها ی داخلی دریافت.

از مجمو عه این عوا مل چنین برمیاید که اتاقها ی قبلی تنها به منظـور ویژه مانند ذخیره نمودن غله جا ت استفا ده میشدنه برای رها یش

ازین سبب داشتن مدخل بیرو نی چندا ن ضرور ی و مطلوب پنداشته نمی شد .تنور مستطیل الشکـل ازخشت خام همراه با دواحاطه (یو) شکل در سا حه آزاد مرحله (۳ـالف) نیز سا خته شده بودند استفا ده از تنور مذ کور بااضا فه سه احا طه (و) شکل تا مرحله (۳ـب) ادا مـه داشت .علاوه بر احاطه غیرمتنا ظر از خشت خام سه تنور احا طو ی در یك فضـا با ز متفـاو ت

شکل 3.7 (a) تپه تل A : پلان ساختمان های مرحله پنجم دوره سوم

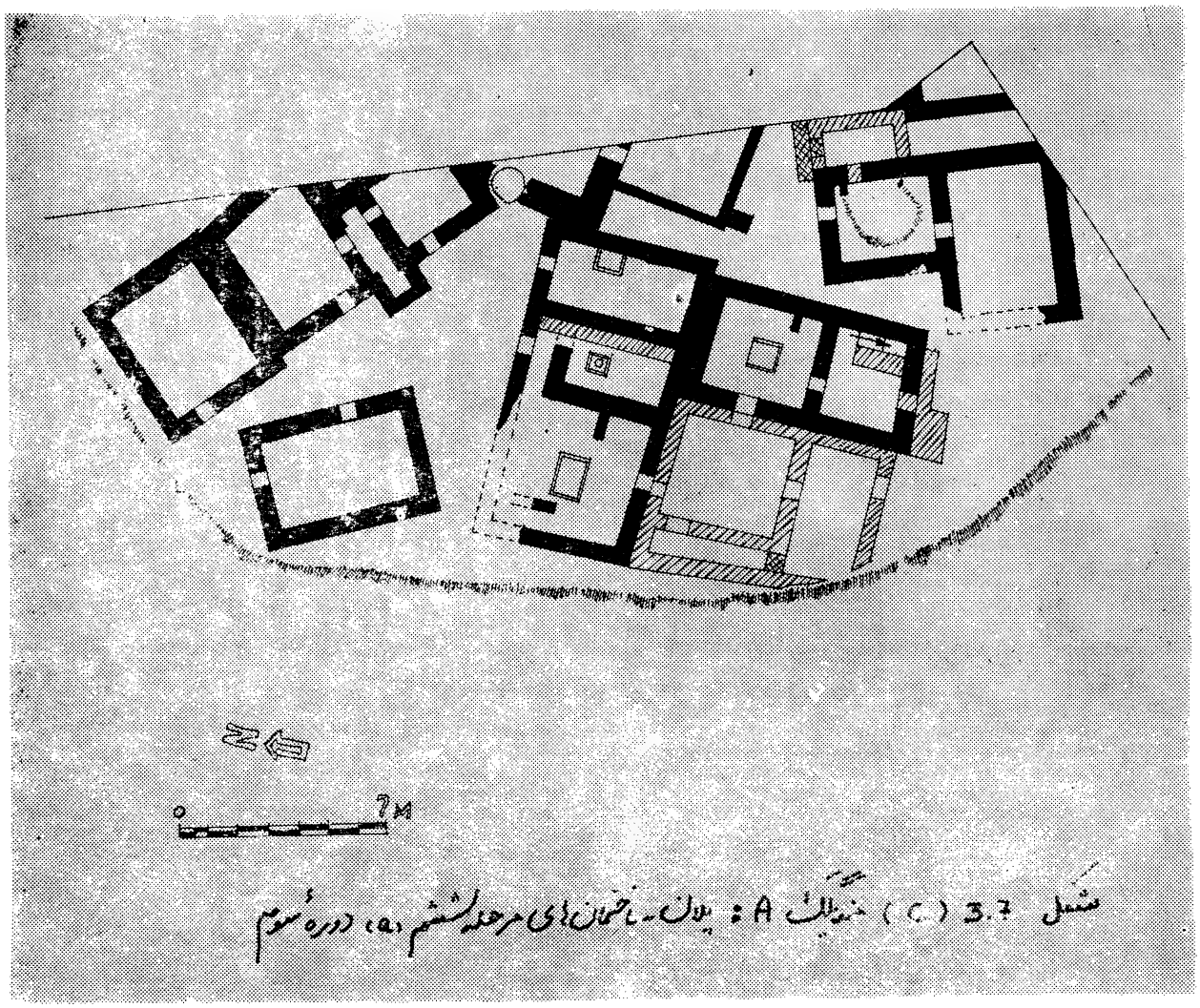

شکل 3.7 (ب) خط‌پلان A : پلان ساختمان‌های مرحله ششم (a) دوره سوم

درمرحله مذکور (۳ـب) اعمار گردید. یك حوض بی مانند دایروی در داخل یکی از ساختمانهای مرحله (۲ـب) اعمار گردیده درین جا دلیل باقی نمی ماند که در باره تعیین لایه‌بندی دوره دوم که توسط کزل صورت گرفته سوالی به‌عمل آید یك پیوستگی محسوس در انکشاف مهندسی دوره اول ودوم به نظر میاید که همین تشابه پیوستگی دراکثر مواد فرهنگی دوره های مذکور نیزوفق مینماید . از شکل وطرز کار مداوم مجدد ساختمانها چنین بر میاید که نفوس بیشتر افزایش یافته ودراثر آن به قریه ها تغییر مکان نموده ومسکن گزین گردیدند .از مشخصات انکشاف باشکوه دوره دوم یکی هم تباین در موجودیت وظایف ساحات و ساختمانها در محل اقامت گزین می‌باشد.

بازمانده های دوره سوم در مجموع اکثرا مقابل دوره دوم قرار دارند و شرح آن نمایندگی ازدوره ((نیرو زیست و توسعه)) که خود «راکد» بودن دوره دوم می‌باشد می نماید . دوره سوم باوجود آنکه شاهد بعضی تغییرات باشکوه در مواد فرهنگی‌خود می باشد.نمایانگر پیوستگی بالایه بندی و مهندسی دوره دوم نیز می‌باشد .کزل دوره سوم رابه‌شش مرحله تقسیم نموده که مرحله اخیرآن به‌سه مرحله فرعی دیگر تقسیم گردیده .ساختمان های خشت خام دوره سوم شباهت اساسی بادوره اول‌ودوم دارد .با وجود آنکه ساختمانها اتاقهای قبلی که‌یکی آن بزرگ ودیگر آن کوچك بودند درین دوره ندرتا به‌نظر آمده (تنها یك نمونه در مرحله اول و دیگری در مرحله ششم دوره سوم ملاحظه گردیده) است . در اثر کاوش این یقین حاصل گردیده که در دوره سوم کثرت ساختمانها بیشتر گردیده ازدیاد ساختمانها تشریح کننده این واقعیت است که تکثر وتراکم نفوس درین دوره بیشتر گردیده است .اما بانهم این مساله راباید درنظر داشت که تمام ساختمانها دوره‌مذکور محل رهایش نبودند . مراحل اول تاپنجم دوره سوم نمایانگر بعضی تغییرات مجددساختمانی از قبیل اعمار دیوار های اضافی

تغییر درشکل داخلی ومر مت کاری می‌باشد .(شکل ۲۰۷) دیوار ها در مراحل اول تاپنجم دوره سو م مانند سابق دارای تهدا بهی‌محکم نبودند .در سرا سر دوره سو م چندین سا ختمان مشترك و یابا هم مجاور نسب گردیده است نه سایه ساختمانهای مذکور دلا ت ویا سایه ئی از یك فر هنگ‌واحد مجسم می سایه .فاصله های منظم که دربین این مجموعه سا ختما ن ها وجود دارد .این گمان را بار می آورد که این واحد سا ختما نی اتفاقی وتصادفی بوده ویا اینکه تر کیبی است از مراحل فر هنگی. داخل شدن درچنین سا ختما ن از طریق دروازه کناری یااز طر یق بام صور ت می گر فت . این‌مساله دلچسپ راباید به‌خا طر دا شت که تمام سا ختمانهای که دارای اجا ق های داخلی بودند رهرو درواز ه ی کناری دا شتند .سا ختما نهای بدون اجاق دا خلی درین مو ر د متنوع بودند .تنور های و سیع مستطیلی چندین احاطو ی از خشت خام دراواخر مرحله چهار م دو ره سو م تشخیص گردیدند . بنا بر اظهار کزل اگراین تنور های‌گنبدی کوره ها ی تیکر ساز ی بوده‌باشند لذا ظهور یابه‌و جود آمدن آ نها درین دور ه بدو عا مل مهم‌واساسی ارتباط پیدا مینموده است : اول انکشاف متنوع و مغلق صنعت تیکر ساز ی در دوره چهار م همراه با ناپدید شدن کوره‌ای درسا حه مسکونی و یاشاید نمایی ازگسترش صنعتی سا ختن این قلم بوده‌باشد. دوم ناپدید شدن‌آنهاذر دوره چهارم شاید به‌طرز العمل ویژه سا ختما نی که درین دوره گزارش داده شد ارتباط داشته است .سا ختما ن مربعی مراحل اول ودو م دوره‌سوم



تصویر (۸الف ـ ۳) مند یگك،(الف)، دوره دو م . ساحه کاوش شده قسمت شمالی مرحلهٔ دوم‌دوره‌دوم که چاه درمرکز به نظر می‌آید.

معلوما تی در باره اینکه چطور بامها تقویت می گردیدند ارائه دا شته است همراه با یك دیواری که‌دربالا موقعیت دارد.مجموعه‌یی ازدیوارهای تاقدار به‌شکل زینه های مثلث‌الشکل باپار چه های تیر ك چوبی در محل مذکور مشا هده گردیده است .تیر اصلی در قسمت پایینی زینه‌جاگزین می‌گردید و تیرك کوچك در قسمت زینه در انجام تیر اصلی به صور ت عمو دی‌نصب می‌گردید .تا قهای مذ کور توسط همین تیر ها تقو یت می‌گردیدند و اتاقهای دارای چنین تاقها کمتر از یك اعشاریه هفتادو پنج متر ار تفاع د ا شتند وایستاد ن به طور قدراست درآ نها مشکل بود .در سراسر دوره سو م کلکین‌های‌کوچك به نظر رسیده و هم یك نمو نه پنجره ازخشت خام در محل مذ کور کشف گر دیده است.

سه چاه یاسه مرحله سا ختمان‌که دارای چاه های منفرد بودنددردوره سوم کشف گردیده (شکل ۳ـ۷ الف) برخلاف چاههای‌دوره دوم‌این چاه هاساده و به‌شکل دایرو ی در یك زمین دست نخورده حفر گردیده بودند .چاههای مذکورمانند چاه قبلی در حیاط که توسطسا ـ ختما ن ها احا طه گردیده موقعیت داشتند و تنور ها ی از خشت خا م که دارای چندین احاطه بودند نیز در حیاط همین سا ختما ن‌واقع گردیده بودند . خصو صیا ت‌دلچسپ ساختما نهای دیگر این دوره عبارت بودند از ستو ن مر کز ی از خشت پخته در داخل اتاق مر حله سو م دوره‌سوم و مسند طویل که‌دراطراف سه دیوار اتاق مر حله چهار م‌دوره سو م امتداد داشته بود .

شکل سا ختما نی زیا د مهمی مرحله چهار م دوره سوم عبار ت‌از دیوار استناد ی صفه جنو ب غربی بوده دیوار مذ کور از پار چه ها ی تیکری آتش زده اعمارگر دیده‌وبعدا سا حه‌عقبی دیوار مذ کور پر کاری شده بود ،کزل برین‌عقیده است که سا حه مذ کور به خا طری وسعت

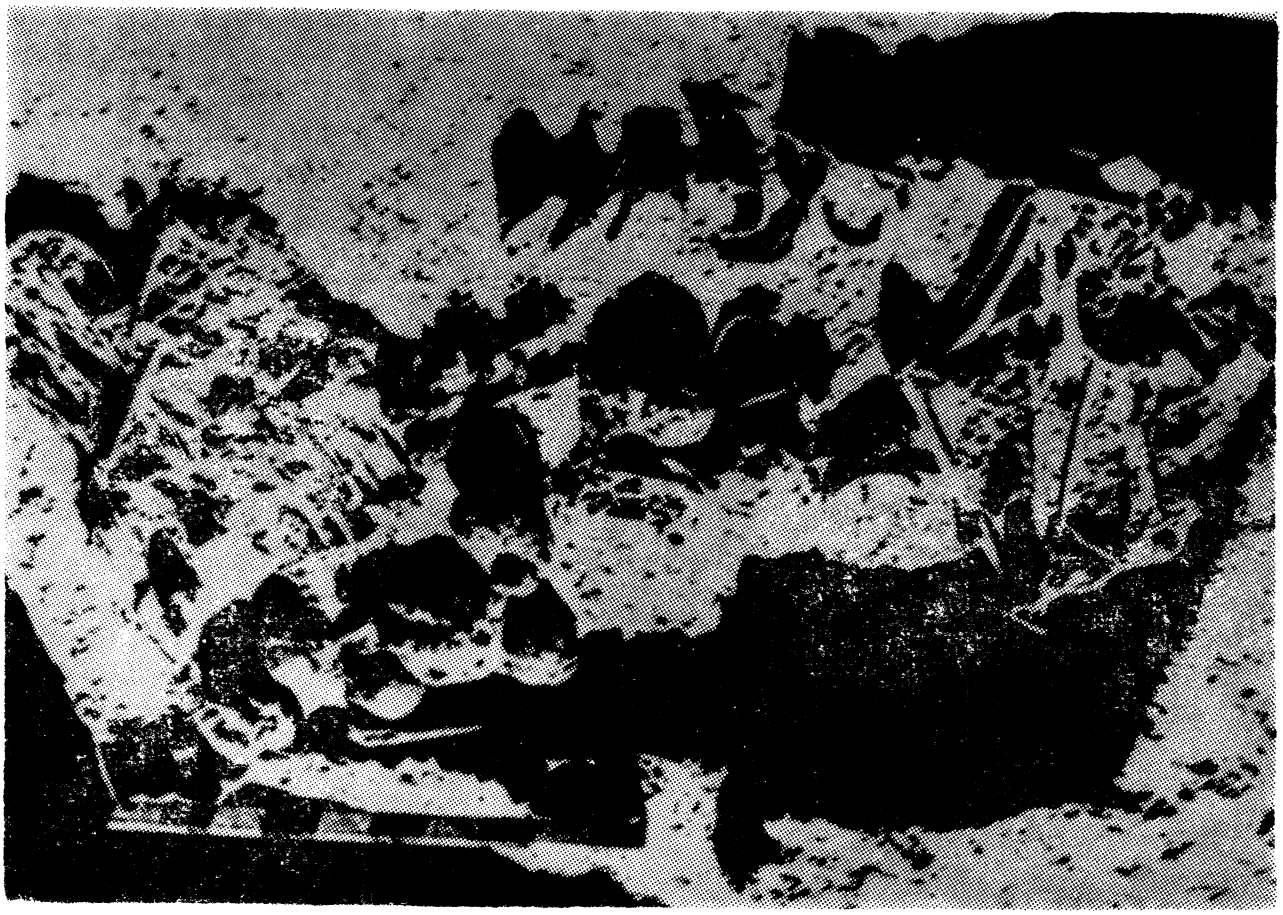

تصو یر (۸ب- ۳) مند یگك‌تپه (س)، قبرستان،سر دابه (س-۲۷).

داه شده بودکه اعماروا حد های سا ختما نی دیگری درانجا میسر گردد. وظیفه اصلی یا اساسی‌دیوار ها موضو عیست که باید تعیین گردد مو جودیت آنها اهمیت‌وارزش درانکشاف بعد ی دوره چها ر م داشته است .

مرحله ششم دوره سوم از نگا ه لایه‌بندی واضحا از سطوح با قی مانده سا ختما نهای مرحله پنجم دوره سو م مجزا شده می تواند . به همین ترتیب ختم مر حله ششم دوره سو م عمدا هموار گر دید ،تا شکل سا ختمانها دوره چهار م به سهو لت و آسانی مطالعه گردد . سا حه اشغا لی مرحله ششم(الف) دوره سوم تفاو تها ی اندکی بامراحل قبلی دوره مذ کور دارد (شکل ۳-۷ س). فرش بعضی‌ازسا ختمان ها بیست‌و پنج سا نتی متر عمیقتر از سطح سا ختمانها دیگر می‌باشند. نمونه های مدخل های مکمل که بسیار کوچك بودند کشف گردیده (ارتفاع آنها کمتر ازیك متر بوده) است . سا ختما ن دیگرمرحله ششم (الف) دوره‌سوم که‌حفره در روی (سطح) دا خلی خو یش داشت کاوش گردید. در قسمت غربی سا ختما نها مقبره‌یی ازخشت پخته اعمار گردیده که تنها یك‌میت درآن دفن شده است .دو دیوارمقبره مذکور در مجاورت سا ختما نهای دیگر واقع گردیده ودر درواز ه دخولی آن محکم شده وبعدادیوار ی دیگری در پیشرو ی درواز ه دخو لی آن اعمار گردیده بو د. تنها یك ظرف تیکری همراه با میت کشف شد، اماخارج از مقبره مذ کو ر یگانه نمو نه تبر ها و تیشه های برونز ی مندیگك بدست آ مدمقبره کشف شده یگانه مقبره است که‌در داخل سا حه مسکو نی مو قعیت داردووسیله فرا هم آور ی ارتبا ط لایه‌بندی با دفنگاه های که در تپه دیگر واقع گردیده می باشد . د و دسته پی در پی دفنگاه در تپه (س) که‌در قسمت پایین سا ختمانها دو ره چهارم واقع گردیده تشخیص شده اند .قدیمترین (شاید پیشتر از مرحله ششم دوره سوم) مقبره های منفرد روپوش باشکل حفره های غیر منظم درسا حه زمین دست نخورده وسالم کاوش گردید . هیچ مواد قابل تشخیص همراه با قبور پیشین کشف نگر دیده است . اشیایی که از قبور مذ کور بدست آمده تنها محدود به ابزار چقما قی یك گردنبندازدندانها ی گاو و یك بازو بند مهره یی می‌باشند . دسته بعدی (؟) مردگان که در مقبره ها

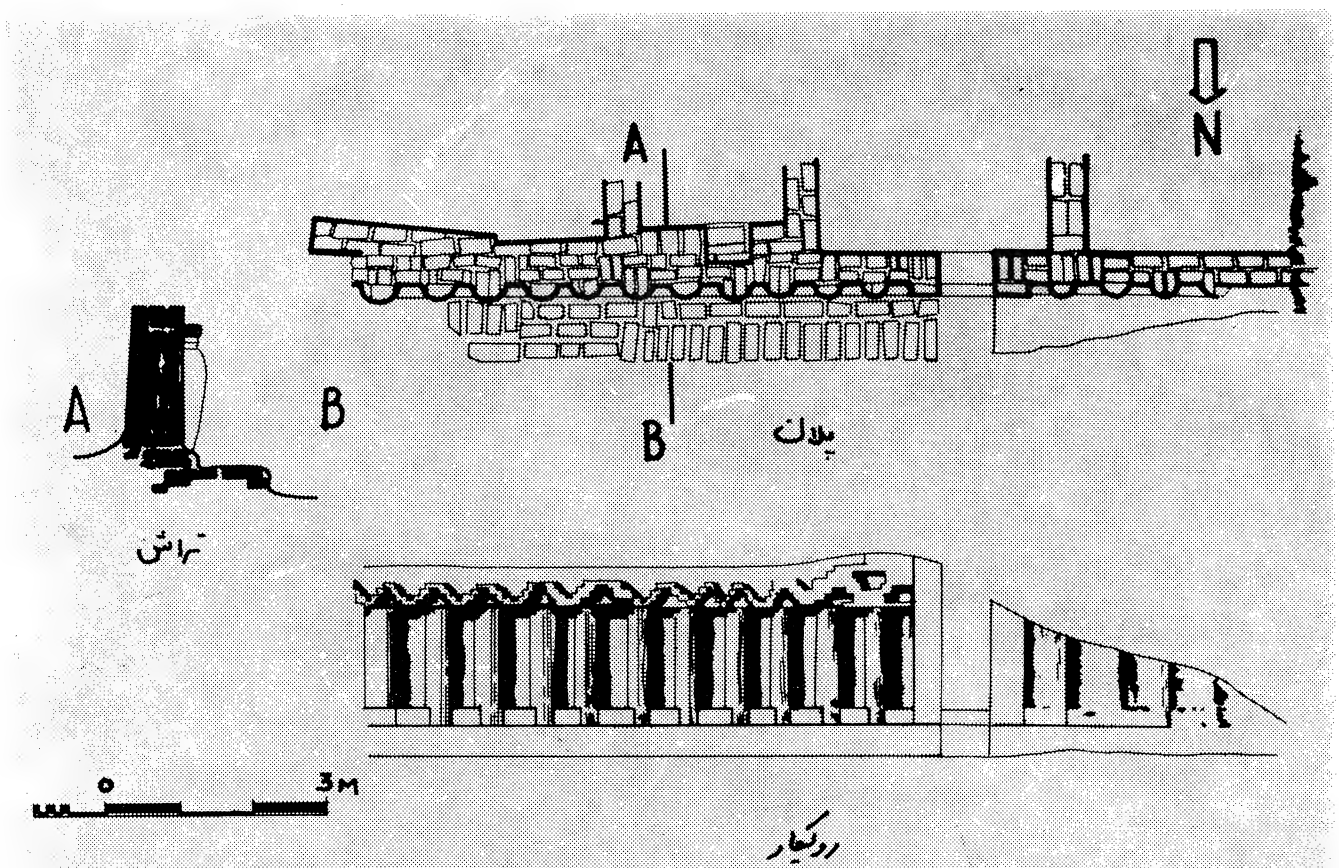

شکل 9.د (a) مقبرهٔ A : پلان و رودیکار ستون‌بندی غرب قصر ، مرحلهٔ اول دورهٔ چهارم

دفن گردیده مشابه به آنها می‌باشد که در مرحله ششم دوره سوم تشخیص شده اند .شکل (۳ـب۸) این سردابه هاکه استخوا نمردگا ن درآن دفن گردیده مستطیلی بوده و ازخشت پخته اعمار گردیده اند . سردابه ها ی که دارای فرش‌تیکری می‌باشند اولا اعمار گردیده و بعدا دیوار های خشتی بالای آن بناءیافته است. اینها بر جسته تر ین شکل دفنگاه هایی که دارای چند ین قبربوده اند، می‌باشد .علاوه بر آن قبر منفرد نیز کشف گر دیده‌است. جمجمه ها به‌صور ت دقیق دریك قطار به امتداد دیوار ها تر تیب گردیده اما قسمت های دیگراسکلیت بدن در داخل مقبره پراگنده گردیده است فقط استثنا آنها یی قا بل شمردن و حساب نمود ن هستند که در کنار یا حاشیه واقع گردیده‌اندو طوری به‌نظر میایند که جمجمه از گرد ن جداگردیده وبعدا در آنجا جاداده شده و با قی وجود قطع ویا اینکه به طریق مخصو صی پوست شده و بعد در مقبره گذاشته شده است .بقایای چنین انسا نی‌که به عین طریقه با او عمل شده ا ز ذخیره مقبره کشف گر دیده است . گذ شته از اینها چند ظرف تیکری منقوش ، گو شواره های علیحده وچند مهره یا دانه های‌آبی وسفید نیز کشف گردیده ، اما اشیاو سبا ب قبور ندر تا بملاحظه رسیده است .به جز از همین قبور چیزی دیکری که مشخص کننده وضع اجتماعی آن زمان باشد بدست نیا مده است . متاسفا نه اندازه یا سا حه کاوش‌شده در تپه (س) محدود بوده، واین مساله قابل تذکر ویاد آوریست که تپه (س) بعد ا ز تپه (الف) معلوما ت بیشتر را در باره دو ره‌قبل از دوره چهار م‌تهیه داشته است .تمر کز مو قعیت آن دور از تپه(الف) شایدخاکی از آ ن بوده باشد که‌تعیین سا حه مذ کور مخصو صا برای دفن مرد گا ن‌در آن زمان خیلی و سعت یا فته بود .

مرحله ششم(ب) دوره سو م تنها چندسا ختما ن دارد وطور ی به‌نظر میاید که تمام اتاقها ی آن د ر یك ردیف واقع گردیده است. لیکن چند

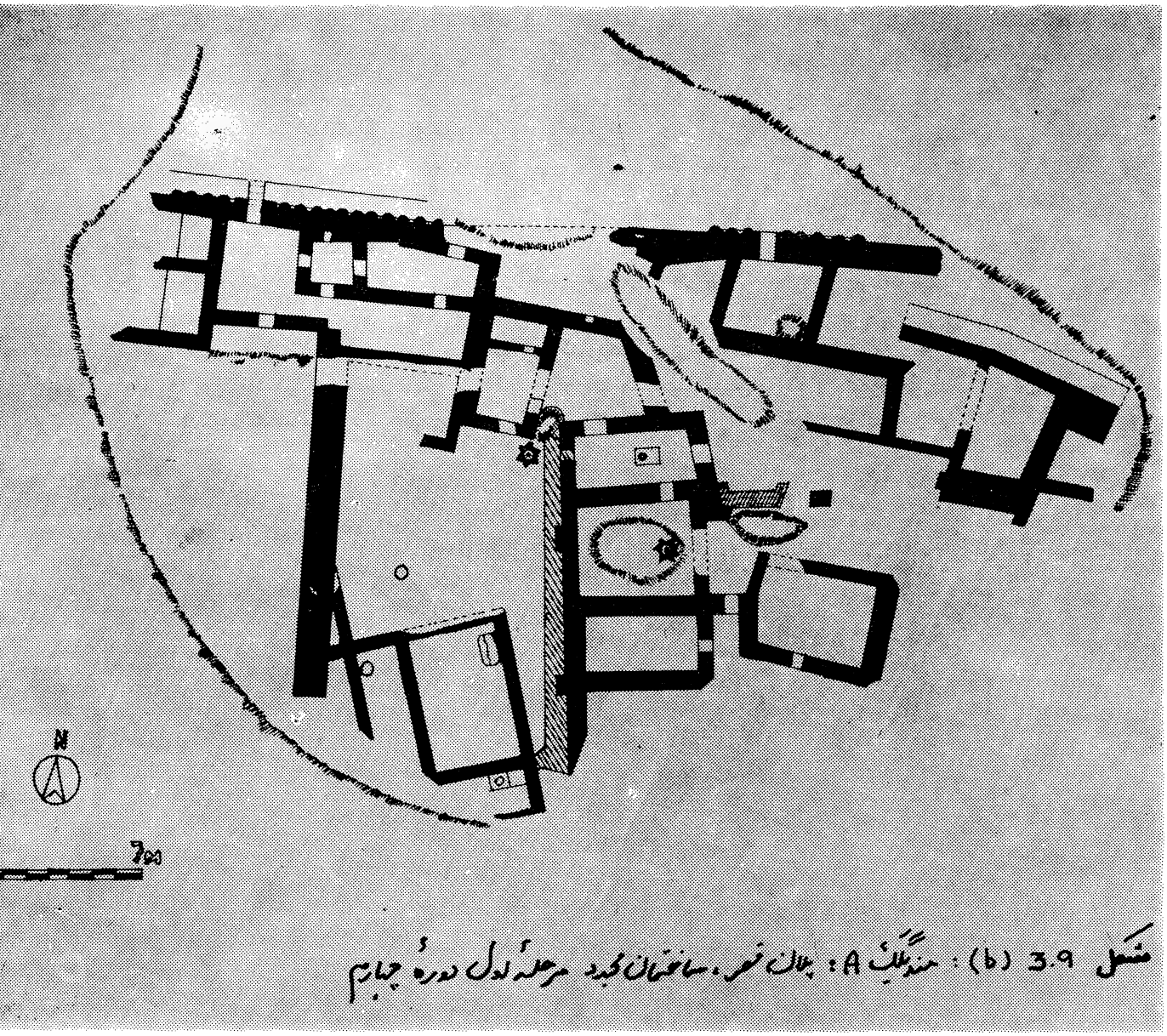

شکل 3.9 (b) : حندگلک A : پلان تعمیر ساختمان مجدد مرحلهٔ اول دورهٔ چهارم

دیوار بدون اتکا بالایی که به سمت شمال امتداد دارند نیز کشف شده است . بعضی ازین ساختمان ها دراثنای فعالیت های ساختمانی دوره چهارم ذریعه خشت های پخته پرانه کاری گردیده اند. چند ساختمان اخیر مرحله ششم

(ب) دوره سوم قابل تعریف وتشریح می باشد ، که دربین آنها ساختمان مستطیل الشکل می باشد که اتاقهای آن به اندازه های کوچك و بزرگ تقسیم گردیده انداین ساحه اشغالی اخیر چندین بار متحمل تغییر و اعمار مجدد گردیده که تدریجا در مرکز آن افزایش یا اصلاحات صورت پذیرفت ودراثر این افزایش فضای ازادوبار آن توسط ساختمانهای مجزا و یك پارچه احاطه گردید .بعد ازمرحله ششم (س) دوره سوم تغییری قاطع در طرز ساختمان تپه (الف) رونما گردید. از دوره اول تا مرحله ششم (س) دوره سوم تاثیر یانشانه کلی عبارت از ساختمانها وخاکریزه هاییست که دراثر فعالیت های طرز زندگی همه جانبه مردمان زراعت پیشه غیر مهاجر به میان آمده است .بعد از دوره سوم تفاوت زیادی در شکل ا نها ظهور نمود .

ساختمانهای مرحله ششم دوره سوم که از نگاه مهندسی سنتی باشکوه و متفاوت باساختمانهای قبلی بودند ، هموار گردیده اند . طرز وشیوه اینها دال بر مرتبط بودن آنها بر بخش یا قسمت به خصوص جامعه یاشکل به خصوص آن مینماید . مساحت اشغالی ساحه جدیدوساختمان بخصوص حرفوی ازنگاه اهمیت هردو با هم مساوی وبرابر اند . این ساحه اشغالی جدید شامل

تپه های ب،د،ی،ف،ج،چ،آ ، مـــی گردد .

شکل (۵ـ۳) متاسفانه این سا ـ ختمان های دور ه چهار م دراثـــر عوارض جوی ساییده شده ، اما با آنهم بعضی از آنها که‌ازخشت پخته اعمار گردیده بودند ،تقر یبـــا پابرجا مانده اند و دیگر ها ی آن بکلی از بین رفته اند.

مشکل دیگر عدم ارتبا ط بر ش های لایه‌بندی بین سا ختمانها ی عمده و اساسی می باشد که مانع ارتباط قطعی بین آنها شده‌است .

(کزل) براساس تیکر های کشـف شده‌ارتباط هم عصر بود ن‌ساختمان های مذ کور را ثابت‌نمود . دو ر ه چهارم به‌سه بخش یا مرحله عمـده تقسیم گردیده که مرحله اول آ ن‌بی اندازه موثر گیر نده‌و بی‌ما نـنـد در دوره های ماقبل التاریخ‌افغانستان است.

مرحله اول دوره چهارم راکز ل (مبدایاتاریخ قصر) نا مید که‌تو سط سا ختمانها بزرگ یاد گار ی‌شگفت آورو احاطه‌د یوار ها مشخصـــــ گردیده‌ا ند.(شکل ۳،۱۳ـ۳،۹)

«قصر» یك سا ختما ن شگفـــــت آور بزرگ است که نصف ستو ن بندی آن در تپه (الف) واقع‌گردیده ومتحمل چندین مر حله دو باره ـ ساز ی نیز گردیده است. شوا هد اندك موجود است که‌به طور قطـع مشخص نماید که این سا ختمان یك (قصر) بوده اما در یاد گار ی‌بود ن آن شکی مو جود نیست ساختمان مذ کور به تمام معنی ازسا ختما ن های قبلی و معا صر خو یشـــ متفاو ت بوده و ازنگاه فر هنگـــی خیلی با ارزش می‌باشد . اگر ایـن

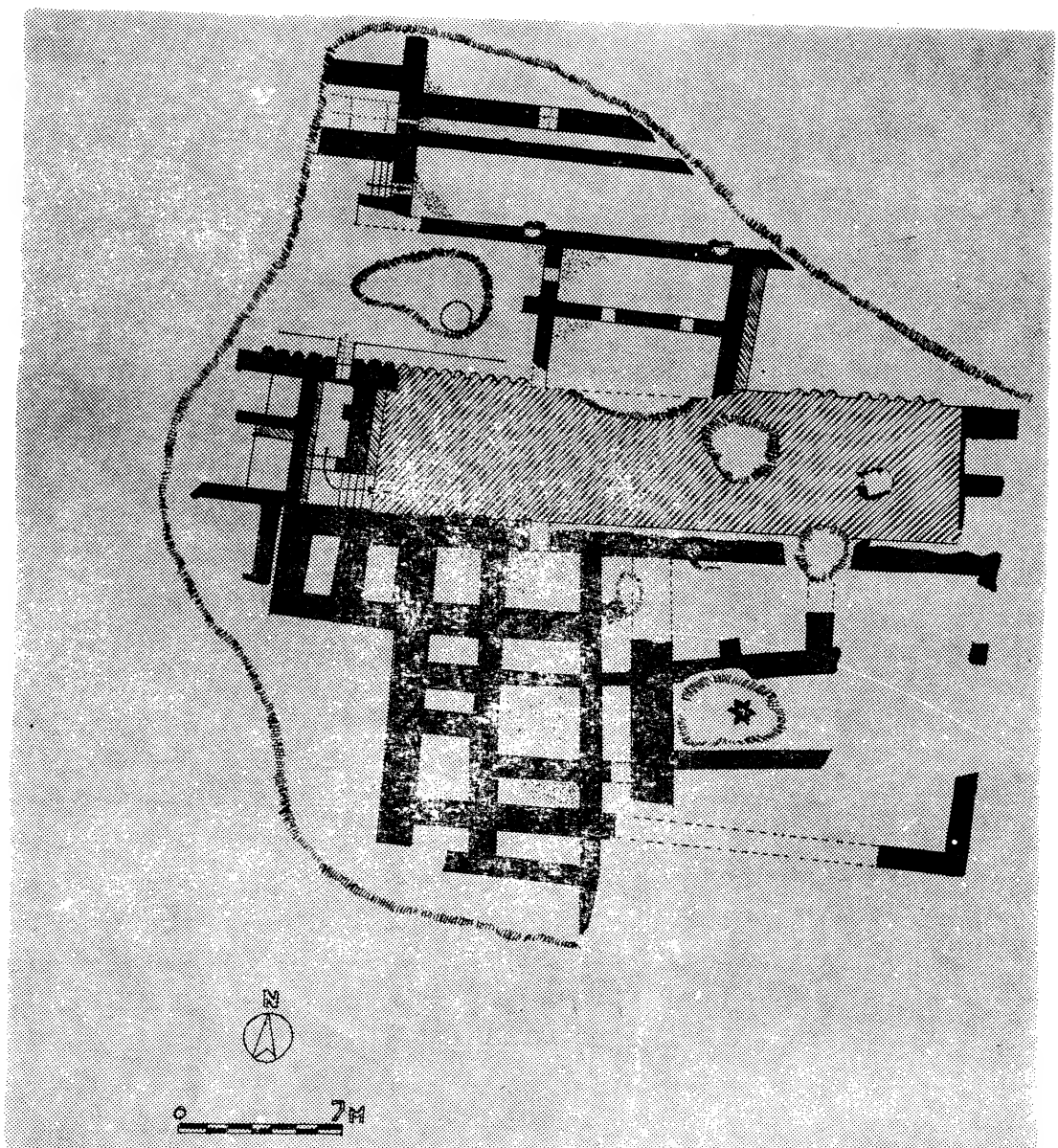

شکل 3.10 (a) مندیگك A : پلان قصر آخرین ساختمان مجدد مرحلهٔ اول (c) دورهٔ چهارم

سا ختمان را (قصر) بنا میم در آ ن صور ت مستلز م در جه یاسطـــح تشکیلات سیاسی خوا هد گردید که فعلا این مسا له قابل تایید نمـی باشد .

این سا ختما ن مهم درنقطه بالای سا حه مذ کور مو قعیت دارد(تپـه الف) . هنگا میکه این عمار ت بنا می‌یافت تپه(الف) یك سا ختما ن بزرگ بود، بارتفاع یازده متر که این ارتفا ع در نتیجه سا حـــه اشغا لی و سا ختمانی قبلی بـــا دیوار ها ی‌احاطوی که در دو ر ه سوم اعمار گردیده بودند ، به میان آمده بود .از نقطه بالای تپه نه تنها سا ختمانهای دیگر سا حه مذ کو ر معلوم می شو ند بلکه حو مه شهر نیز قابل دید می‌باشد .پلان یا طرح اصلی سا ختما ن سه بار متحمـل دوباره ساز ی گردیده که تنهـــا تغییر آخر ی آن قابل تو جه مـــی باشد .

تا اخیر دو باره سازی سا ختما ن ستون بندی ها ی سا حه شما لی از سا ختمانها ی دیگر مجزابودندو به همین سبب سا ختما ن مذ کو ر دور از سا حه تپه یك برابر رقابـل رویت‌بود .تنها دیوار ها ی شما لی همراه با بقا یای ستون بندی‌اشکال (۳ـ۹،۳ـب۱۳) قسمت شر قـــی وغربی آن این امکا ن رابه‌و جو د آورده تاستو ن بندی های رو ی عمارا ت معلوم شو ند . به همیـــن ترتیب یگانه بقایای مد خل ازطر یق [illegible] کشف گردیده است‌و این‌بدین معنی نیست که‌مو جود یت

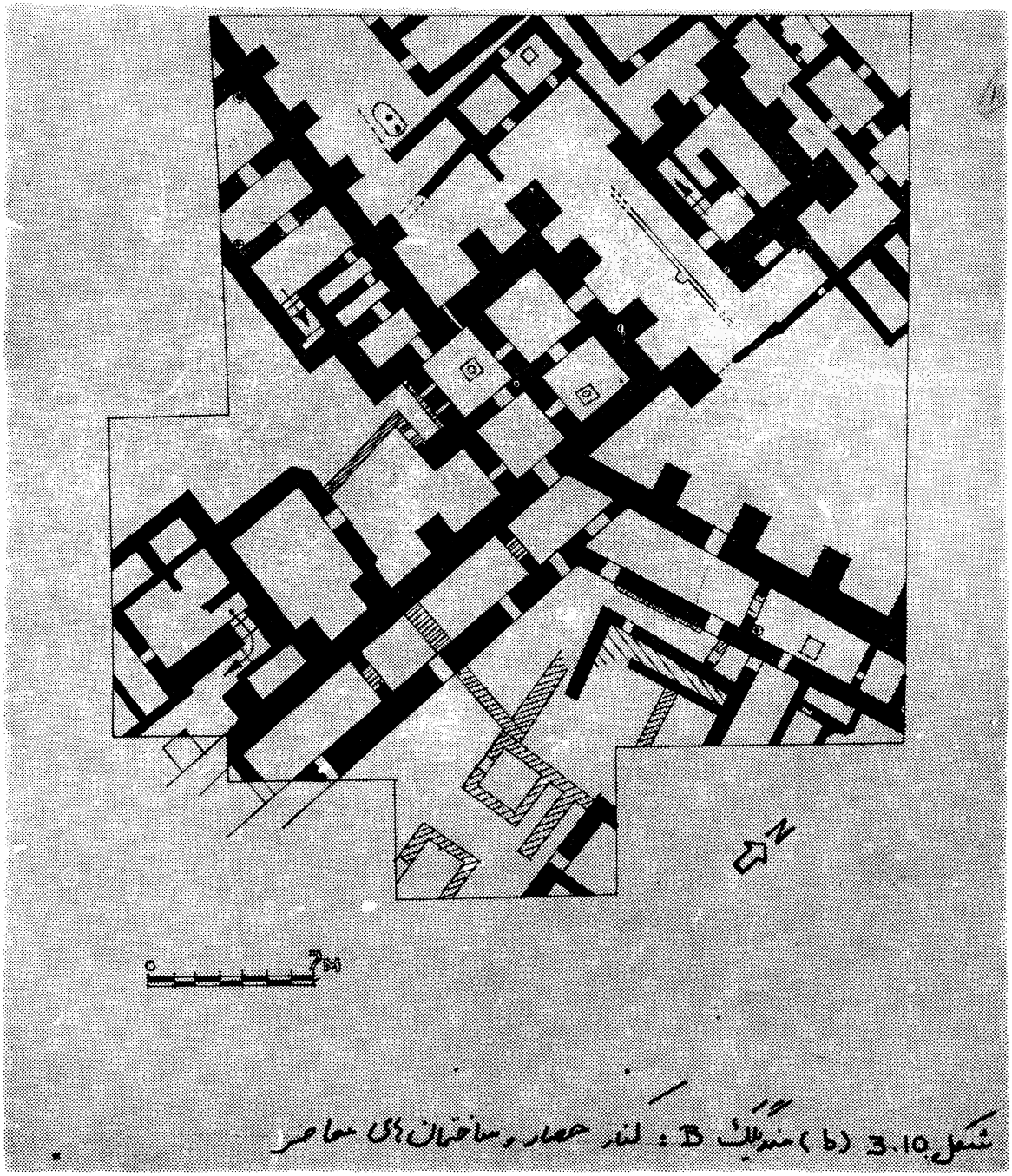

شکل 3.10 (b) منطقه B : آثار حصار و ساختمان‌های معاصر

مدخل های دیگر را ردنماییم . از ساختمان دیوار های داخلی چنین بر میاید که انها دریك ردیف باچهار سمت اصلی ساحه ساختمان مرتبط بوده اما مساله در قسمت دیوار های خارجی چنین نیست .صف بندی مشابه را در ساختمان باشکوه دیگر دوره‌چهارم غیر از قسمت بزرگ زاویه دیوار های شمال شرقی می توان معین نمود. تعیین موقعیت (قصر) و (معبد) بنابر عقیده کزل نتیجه ساختمانهای نهایی است که‌به صورت موازی مانند ساختمانهای قسمت شرقی وغربی دریك ردیف توسط دیوارها ی احاطوی احاطه گردیده، ساخته شده اند. این مساله مشکوك به‌نظر میاید زیرا این‌صف بندی نتیجه یك امرتصادفی بوده واز مشاهده ابتدایی این‌ساختمان چنین بر میاید که دیوار های بزرگ بیرونی آن و ستون بندی نا تمام یاجزیی ساختمان مذکور با هم مقابل بوده که فعلا دیوار شمالی ان‌پابر جاه‌مانده‌است.ستون بندی ساحه دیوار ها از خشت پخته اعمار گردیده . ستون بندی های بیرونی پلستر سفید شده اند و قسمت دوقانی ان تزئین خشتی گردیده که در نقطه مقابل زاویه های زینه‌قرار دارد .(شکل۱۳الف-۹) دیوارهای باقیمانده دواعشاریه سه سانتی‌متر ارتفاع دارند که‌در اصل بلندتر ازین اندازه بودند . دیوار شمالی دارای رهرو بر جسته‌خشتی می باشد . قسمت جنوب دیوار،و بعضا دیوار های پیوسته دارای چند اتاق مستطیلی(؟) بودند که این ساختمانها مشابه ساختمانهایی می باشد که در دوره ها ی قبلی‌تشریح گردیدند .داخل شدن باین ساختمان ها یا ازطریق زینه که به(حیاط)راه داشت صورت می‌پذیرفت و یا از طریق مدخل دیگری که مستقیما با این اتاقها ی داخلی کوچك راه داشت صورت می گرفت . این منازل داخلی چندان تفاوت مهم‌از ساختمانهایی که درمرحله ششم دوره‌سوم کشف گردیده اندندارند. به‌جز ازوضع ترتیب آنها که‌توسط ستون بندی دیوار هاو (حیاط) به صورت‌اتفاقی تنظیم گردیده است . دو ساختمان اولی‌آن که مجددا اعمار گردید(مرحله اول دوره چهارم الف و ب) که تنها به ساختمانهای داخلی مرتبط می باشند . اعمار مجدد ساختمانها منتج به‌کثرت تعداد ساختمانها وضخیم شدن دیوار ها گردید . (شکل ۱۳الف -۱۰) در انجام‌شمالی حیاط دو دیوار اساسی عمودابالای دیوار های ستون بندی شده قبلی اعمار گردید و دراثر آن مجموعه از اتاق ها منقسم گردیدند . این ساختمانها جدید در فعالیت های منازل سازی تغییر واردنمود که می

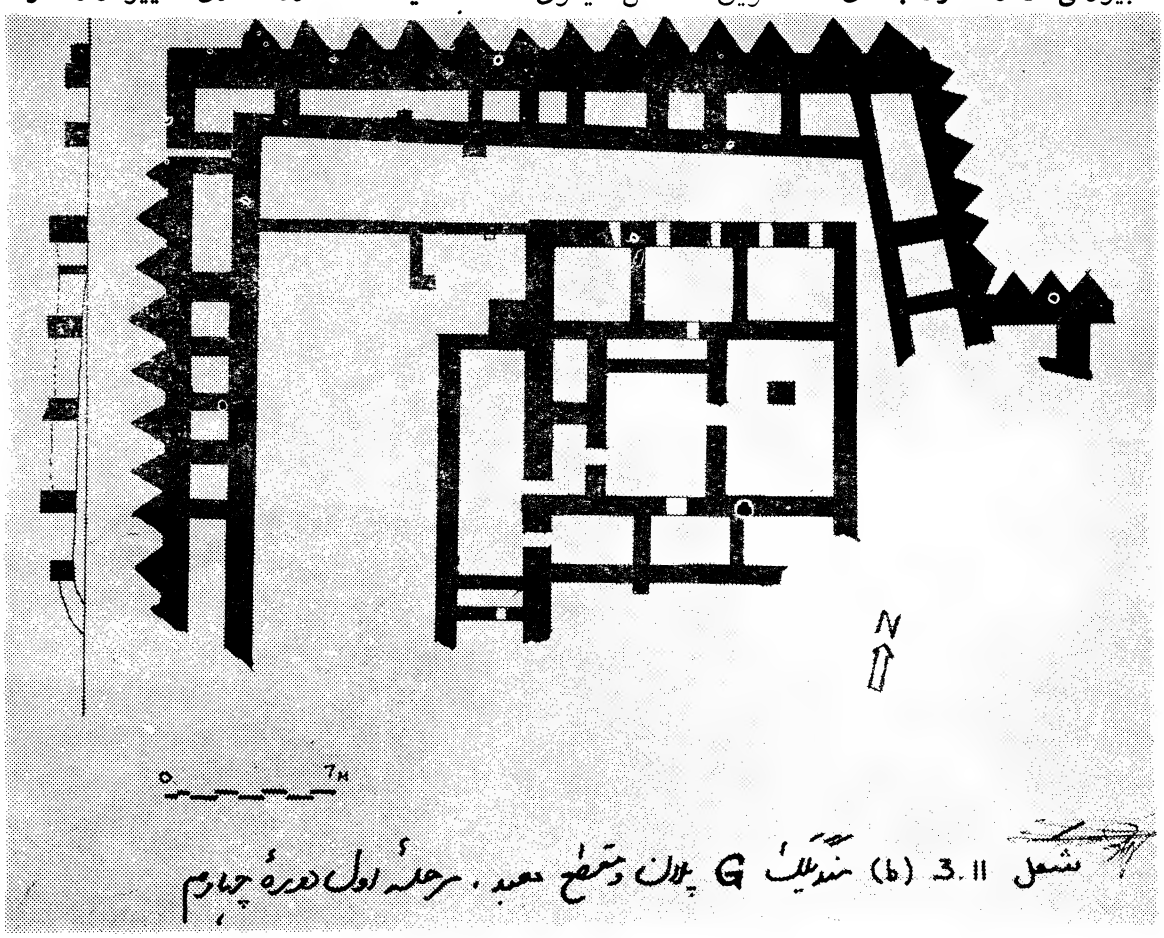

شکل 3.11 (b) سندیکلیت G پلان وسطح معبد ، مرحلهٔ اول دورهٔ چهارم

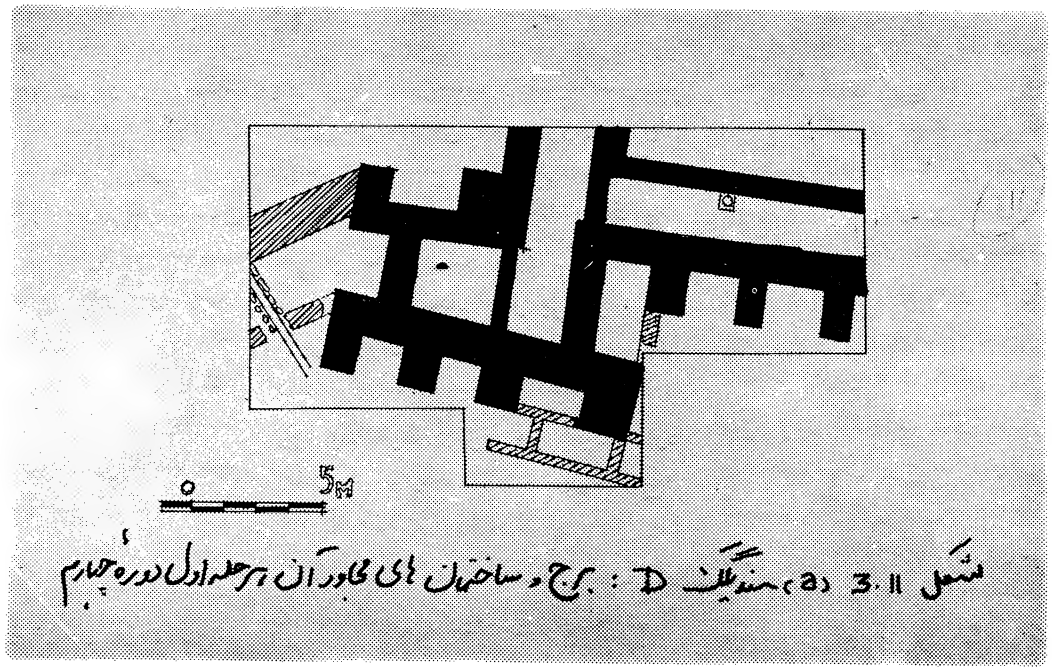

شکل 3.11 (a) سنگلک D : برج و ساختمان های مجاور آن در مرحله اول دوره چهارم

توان آنرا در طرز ساختن تنور های داخلی، آبرو، چراغهای تاقی و بالاخره ساحه آشپز خانه مشاهده نمود. فرقی که در مرحله اول (س) دوره چهارم نمایان گردیده عبارت از طرز مهندسی باشکوه و تغییر وظایف در مجموعه ساختمانی آن می باشد.

در مرحله اول (س) دوره چهارم ساختمانهای عمده در شمال ستونبندی های دیوار اعمار گردید. این ساختمان های مستطیل الشکل سوی ارسطه نظر و یا از لحاظ ستونت ترینی دیوار های ستون بندی شده را کاملا مشکوک و غامض ساخته است. علاوه برین ساختمانهای که بدو طرف ستونبندی دیوار اعمار گردیده اند، با فعالیت های ساختمانی منازل مرتبط بودند آنقدر دیر پانبو دند. این ساختمان های جدید به طور کلی فاقد بعضی طرحهای داخلی هستند که درساختمان های قبلی مشخص گردیده بودند، به طور مثال دریکی از اتاقها مقدار غیر معمول کاسه های مرمرین سفید و نوك های تیر برونزی کشف گردیده است. موجودیت زینه ها در بعضی از ساختمان هادلالت بردو منزله بودن آنها مینماید و یاحد اقل دسترسی به بام های منازل با اهمیت تلقی می گردید. ستونبندی دیوارهای قبلی پیوسته و مداوم قابل استفاده بودند، اما بعضی از ساختمانهای جنوبی به منظور وسیع ساختن صحن توسط خشت های پخته پر گردیدند و ساختن یك تعداد زینه ها دران اضافه گردید تا رسیدن رابه مدخل سابقه میسر وآسان گرداند. به فاصله پنج متر در عقب ساختمان قدیم و موازی به آن ستونبندی دیوار جدید اعمار گردیده، ساختمان دیوارهای بلند و جدید بر شکوه تپه (الف) افزایش رابه عمل آورد. صحن مذکور چندین بار توسط پلستر سفید و یاسرخ روکش گردید. برش دیوار به منظور تهداب این دیوار جدید کاوش گردید (ازطریق دوره چهارم مراحل (۲الف ـ ب) قطع گردید و بعد از بناءدیوار توسط سنگ های بزرگ پر کاری گردیده. ساختمانهای که به سمت جنوبی این دیوارهای جدید واقع گردیده اند به صورت تصادفی ترتیب و تنظیم نگردیده بلکه همراه باطرح نقشه شبکه ها که دارای اتاقهای مختلف الشکل می باشد یکجا ساخته شده اند (شکل ۳الف ـ ۱۰) این اتاقها بی نهایت کوچك بوده و بدون کدام طرح داخلی می باشند. دیوار های باقی مانده دلالت براین مساله مینماید که آنها هیچگاه آنقدر ارتفاع نداشتند. لذا سکونت گزینی در آنها شك و تردید رابار میاورد. فرش های این واحد ساختمانی به صورت دقیق پرکاری و هموار گردیده است. متاسفانه آخرین اعمار مجدد آن زیاد فرسوده گردیده ازین روکارفرا هم نمودن پلان جامع آن را مشکل ساخته است.

غرب تپه (الف) و تپه های (ب و د) بقایای مکمل دیوار احاطوی و «برج» را ارائه نموده است. (اشکال ۳.ب و ۳. الف ـ ۱۱ و ب) این ساختمان ها مستقیما بالای زمین دست نخورده اعمار گردیده ودارای دو دیوار ضخیم ازخشت پخته و موازی باهم می باشند که تهداب آنها از سنگ و گل رس اعمار شده است، فاصله های

منظم اتکاهای دیوارها ی‌بیرو نی را مشخص نموده اما در قسمت دا خلی دو دیوار به اتاقها ی کو چـــك منقسم گردیده که شایدباشندکا ن مندیگك درآن اقا مت می‌کزیدند فرش این اتاقها به طور قابـــل ملا حظه بالا تر از سطح قسمـــت بیرونی آ نهابودند . مو جود یت زینه پایه ها که‌باین اتاق ارتبا ط داشتند و سیله‌یی بوده برای با لا شدن به بام اتاقها ی مذ کور یااینکه استفاده از مناز ل دو می آ نها مهم می بوده‌است . دو نمو نه کا مـــلا مجزا چنین دیوار های احاطو ی‌قسمت غربی تپه را محدود سا خته است. نمو نه ها ی نز دیکتر ین و زیاد وسیع کاو شها تقر یبا صد متـر دور بوده در حالیکه نمو نه دوم آن به فاصله یکصدو پنجاه متر دورتر از او لی به‌صورت موازی فا صله دارد. هردو نمونه یا مثال شما لاو جنوبا اعمار گردید ه بودند و عین موقعیت‌وسمت‌اصلی دیوار هـا ی (قصر) و دیوار های تپه الف قرار داشتند . دیوار ی نز دیك تپـــه الف دریك بلندی طبیعی وا قـــع گردیده و به طورقابل ملا حظه‌ازدیوار دو می‌بلند تراست و شاید سهـم مهمی در تما می قطار دیوار ها یا زینه هاو مقطع های عمو دی تما م سا حه مسکونی‌طوری که حا لا به نظر میرسد داشته است .

زاو یه انجام جنو بی نز د یك ترین دیوارها ی احاطه غر بـــی راست بوده و عینا ما نندسا ختمان دیواریکه‌شرقا وغربا مو قعیت دارد اعمار گر د یده است. عین‌تشریح‌و تعر یف را می توا ن در قسمت‌انجام شما لی دیوار غر بی به کار برد به استثنایی زاویه دیواری‌که شرقا وغر با اعمار گر دیده است، ز یرا زاو یه مذ کور به‌سمت دیوا رشمال شر قی منفر جه بوده ، امتداد ا ین دیوار ها دردور تر ین نقطه شرقی آن معلوم نیست اما بادلا یـــل معین و معقول می توا ن ار تبا ط آنها راباتپه (الف‌ـج) وباساختمان «معبد»(اشکال ۱۳ب‌ـ۳و۱۱ ب‌ـ۳) ودر داخل احاطه یا محیط آ نهـــا تثبیت نمود . در هردو زاو یـــه سا ختمانهای برج ما نند به عیـن طر ح و شیوه مهند سی که‌دیوا ر ها اعمار شده آ نها نیز اعمارگردیده اند . بر ج جنو بی اتاق سا ده مستطیلی بوده‌و دارای اتکاء هـای بیرو نی می‌باشد .نمو نه یا مثا ل شمالی‌آ ن به چهار اتاق دا خلـــی تقسیم گردیده و ممکن دومنز لـه نیز بوده باشد . اتاق مشا بـــه سا ختمانهای برج ما نند دردومتری قسمت شر قی همراه با مسطـــح بیرو نی هردودیوارشرقی‌و غربی واقع‌شده‌است. سا ختمان بـــرج مانند در دو متری قسمت شر قی همراه با مسطح بیرو نی هر د و دیوار شر قی و غربی واقع شده است . سا ختمان برج ما نـــد همگو ن اما مجزا در قسمت شما ل کنار شمال شر ق بر ج کشـــف گردیده است . در انتهای مقا بـــل این برج یك دیوار احاطوی عمو دی وجوددارد و احتمال میرود که به سمت غرب ادا مه پیدا نموده‌باشد.

تصویـر (۱۲ـ۳) : مندیگـك‌ـ(الف) منظره عمومی ، مرحله او ل دوره چهارم .

دیوار مذ کور در انتها ی غر بی دیواری که شمالا و جنو با وا قع گردیده وصل گردیده است. کاوش ها درساحا ت همجوار ونز د یک باین دیوار ها و بر جها ،سا ختمان های به خصو ص خانه ما نند ی را آشکار سا خت . ترتیب وتشکیل این ساختمانها به صورت وا ضح معلوم نیست مگر اینکه از دیوا ر های بزرگ همجوار ضرو ر ت آنرا در ك نمود . این سا ختما نها توسط تعداد از نشانه ها ی به خصو ص چون اجا قها ی دا خلی مشخص گردیده است. در ساحه جنوب غر بی کنار بر جها چندتنور مختلف الشکل (بیضوی ، مدو ر، مستطیل ، منفرد و چند حاطو ی) کشف و چنین اظهار گر دیده که شاید محل مذ کور سا حه صنعتی بوده باشد . در بعضی از سا حات نمو نه ها یی از آبرو هانیز به نظر رسیده است .حفریا ت محدو د تپه (س) که در بین تپه(الف و ب) واقع گردیده نشان دهنده این امر است که سا حه مذکو ر ذریعه دیوار ها ی بز رگ احاطه گردیده ونفو س ز یاد ی درآن مترا کم ومشغول به کار بوده اند .

به سمت شر ق تپه (الف)(ج) واقع گردیده و دراثر کاو شها در



تصویر (۳ـ۱۳. الف) :مندیگـك(الف ستو بندی قسمت غربی قصر، مرحله اول دوره چهارم

تپه مذ کور سا ختما ن باشکو ه و بزرگ نمایا ن گردید(کز ل) آنرا «معبد» نامید (اشکال ۳ـب۱۱ و ۳ ب ـ۱۳

این سا ختما ن مواز ی با قصر وا قع گردیده و بایك مسیر شر قا وغر با به آن ارتباط دارد.ساختمان مذ کور اساسا بالا ی یك ز مین دست نخور ده اعمار گر دیده ، و تخنیك سا ختما نی آن مشا به به دیوار ها ی احاطوی می باشد .

متاسفانه قسمت جنو بی آن بسیار زیاد فرسوده گردیده اما به هیچ صور ت قابل قبول نخوا هد بودکه این قسمت آن باق سمت کاو ش شده ساختمان مذ کور تفاو ت قا بل ملاحظه داشته باشد دو دیوار بز رگ مواز ی به هم احاطه سا ختمانی را محدود نموده است .سا حه بین این دو دیوار به اتاقهای کو چك منقسم گردیده امابرای سکونت گز ینی مورد استفاده قرار نگر فته اند . سنو نبندی بر جسته مثلثی نا تما م از خشت پخته به امتداد نمای بیرونی دیوار ها ی محوطه مذ کور اعمارگردیده است .تنها یك مرحله سا ختمانی معین شده می توا ند و آنهم مانند مر حله سا ختما ن مجدد(قصر) که نمایانگر در جه عالی ترتیب و تنظیم می باشد. محل مد خل تعیین شده نتوا نست.شاید مد خل مذ کور در قسمت جنو ب دیوار بوده باشد اما آ نهم به کلی فرسوده گردیده و از بین ر فته است. سا ختمان بز رگ مستطیلی که دو بر سه قسمت آن به اتاقهای کوچك منقسم گردیده و مر کز



تصویر (۱۳ـ۳.ب): منـدیگـك (ج) منظره عمومی معبد مرحله اول دوره چهارم .

«معبد» را استیلا نموده نیز کشف گردیده است . قسمت غربی این ساختمان شامل یك ساحه آزاد ویاحیاطی باشد.در انتهای شمالی قسمت مرکزی حیاط حوض و جرد دارد که ارتفاع آن به طور قابل ملاحظه بالاتر از سطح ساحه احاطه شده می‌باشد . ساحه نزدیك به آن از خاکستر پوشانیده و مستقیما در عقب حوض واقع گردیده آبرو تیکری که شرقاً و غرباً بین دیوار اصلی و دیوار کوچك (ل) شکل امتداد داده شده و با قسمت داخلی ساختمان مرتبط می باشد این دیوار که حدود غربی اتاق را تشکیل میدهد. به حیث ترکیب یا مجموعه یك زیارت تعبیر شده است . در کنار جنوب شرقی ساختمانی بزرگ مستطیلی قرار دارد که‌دارای مسند های پلستر شده سفید می باشد . مسند مشابه به امتداد دیوار شرقی نیز کشف گردید . در مرکز حجره یا اتاق، اجاق مستطیلی برنگ سرخ همراه بازینه کوچك در قسمت غربی آن نمایان گردیده است . اندازه های اتاقهای شرقی متفاوت بوده و دارای چندین اجاقهای داخلی و بعضی طرحهای کوچك می‌باشد. باآنکه مواردی وجود ندارد که مذهبی بودن ساختمان را معین نماید .حتی به طور یقین این ساختمان محلی برای سکونت‌نیز نبوده هر آنچه از ساختمان مذکور کار گرفته میشد دلچسپ بوده‌واز ساختمانهای دیگر ساحه تباین دارد .

مرحله اول دوره چهارم‌نمایانگر دوام و تغییر در دوره های قبلی مندیگك می‌باشد . شاید تغییر زیاد واضح و روشن درو ظایف به خصوص مهندسی ظاهر گردیده باشد .

(اشکال ۳ـ۱۲ و ۳ـ۱۳)

به طور یقین این تفاوت در باز ماندهای تمامی مدت‌انکشاف فرهنگی تعیین شده می‌توانند . (کزل) برین عقیده بود که‌مرحله اول دوره چهارم اشغالی‌ومسکونی بابر خورد شدید پایان گرفت ، نتیجه آنکه قسمت ازساحه‌متروك گردید . نمونه‌ها و مثالها پراگنده تعمیرات حریق شده و شواهد دیگری که توسط کزل ذکر گردیده نشان دهنده یك آتش‌سوزی بزرگ درین ساحه می باشد .هر چند این شواهد قانع کننده‌نیست باآنهم (قصر)و«معبد» طوری به‌نظر میایند که لغزیده اند ودیگر از آنها استفاده نشده ودر دوره چهارم دو باره اهمیت‌خویش راحاصل کرده نتوانستند .درمقابل چندین ساختمان که با دیوارهای احاطوی مرتبط بودند ، چنین به نظر میایند که به طور پیوست در تمام مدت دوره مذکور برای سکونت گزینی قابل‌استفاده بودند . در واقع مشکلات که به وسیله مقدار زیاد فرسودگی‌وعدم موجودیت کافی مفروضات لایه بندی خلق گردیده تقسیمات سه‌مرحله این دوره رابه تردید واداشته است . تاز مانکاوشهای اضافی یابیشتر تقسیمات آن مشکوك خواهد ماند . مرحله دوم دوره چهارم به صورت عمده در تپه(ب) که عمق آن کم می‌باشد کشف گردید و ساختمانها پیوستگی و ارتباط آنرابا مرحله اول دوره مذکور آشکار نموده است . چند ساختمان جدید با دیوارهای کهنه به شمول دیوارهای احاطوی پیوست واقع گردیده ومورد استفاده قرار گرفته‌اند . تهداب کنونی آنها باریك بوده وبنا یا ترتیب اساسی آن ساده وهمسطح نمودن باخاك یاز میان اصلی بوده است .سنداژ کوچکی دور تر از دیوارهای احاطوی این مساله را مشخص نموده که قبلا افزایش دروسعت ساحات غیر مسکونی صورت پذیرفته است. تیکرهای این دوره نشان دهنده ادامه همان رسم هاو اشکال‌ظروف پیشین بوده اما بعضی تغییرات واصلاحات در آنها واردگردیده است. اشیای فلزی به طور محسوسی به‌کثرت ازدیاد یافته اند . این مرحله بیشتر به اساس تیکرها نسبت به مفروضات لایه بندی آن قابل تشخیص است.کزل چنین ارائه میدارد که مرحله دوم دوره چهارم دراثر زلزله پایان یافته و ساحه مذکور درین دوره برای مدت کوتاه‌متروك‌گردیده است .چنین‌زلزله‌می‌تواند دلیلی برای ویرانی و ختم مرحله اول دوره چهارم نیز باشد.

آگاهی در مورد مرحله سوم دوره چهارم بیشتر از تپه(ب)حاصل گردیده ساختمانها بر جسته بیشتر در اطراف دیوار های قبلی اما دیوار احاطوی جدید موازی کمی به طرف شمال دیوار های قدیمی متمرکز اند . دیوار جدید باسه دیوار عمده موازی هست .دو دیوار بیرونی تو سط سنگ‌پار چه های کوچك‌پر کاری شده اندوازین رو یك دیوار بزرگ و مجرد راساخته اند . در مورد مراحل قبلی‌باید یاد آورشد که خلاء یافضای داخلی‌باقیمانده به اتاق های کوچك تقسیم گردیده اند و برای سکونت گزینی از آنها استفاده میشد . زینه های‌درونی یکبار دیگر دلالت کننده ، بر راهیابی به منازل فوقانی‌ویابام می‌باشدکه‌یکی از طرح یا ترکیب منازل بوده است . در شمال دیوار فضای باز وسیع واقع

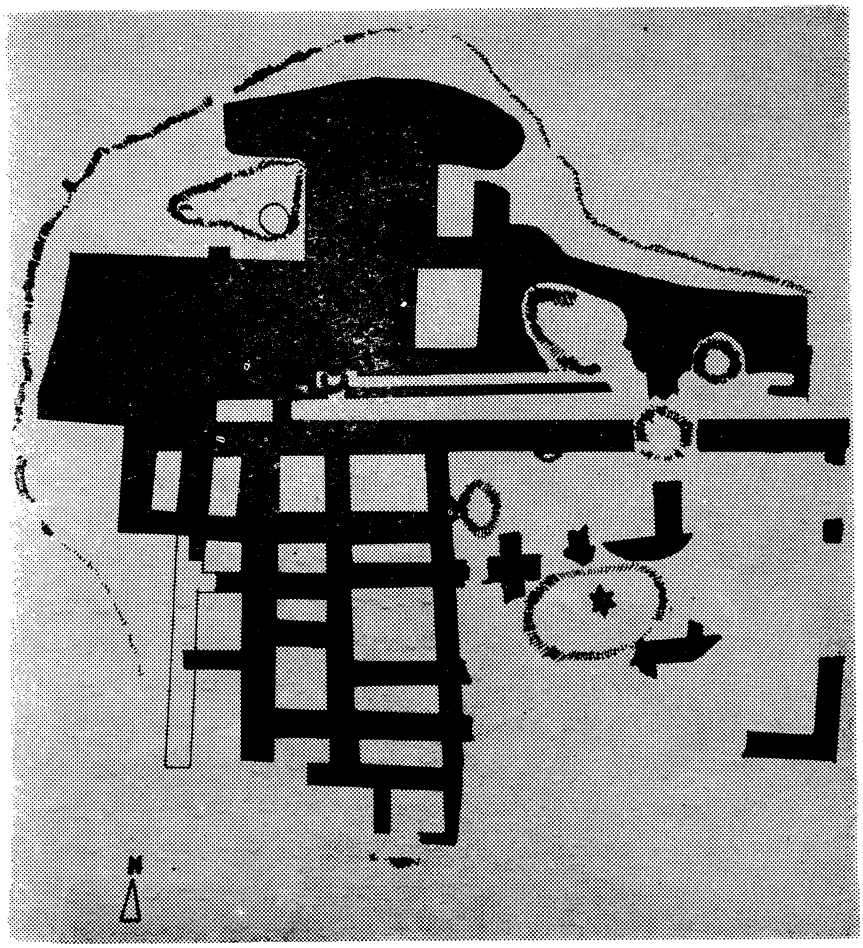

شکل (۱۴ـ۳) مندیگک (الـف) پلان

گردیده که موارد استفا ده از آ ن چندان روشن ووا ضح نیست . اکثر ی سا ختمانهایی که‌تشر یح گردیدند به مقایسه سا ختما نها ی قبلی در سا ختمان آ نها چندان‌دقت به خرج داده نشده ، اما از جها ت وموضو عا ت دیگر بسیار مشا به می‌باشند .تباین و یافرق عمده که درین مرحله‌به‌نظر میاید د ر مورد ساخته‌های تیکری ،ناپیدا یـــی نمو نه ها و اشکا ل قبلی می باشد (بصور ت بر جسته اشکـــــال حیوانا ت). سا ختما نهای ایـــن مر حله در تپه ها ی دیگر نیز معین گردیده اما آنها غالبا کم عمق یعنی سطحی بوده و بسیار فر سو ده و ساییده شده اند.

پار چه از مجسمه سنگی پانز ده سا نتی متر بالا تر از ته نشین‌شده هاکشف گردیده و آنرا به مرحله سوم دوره چهارم منسوب میدانند. مر حله اخیر دور ه چهار م باکدام حادثه شدید پایان نپذ یر فت ، و تفاو ت آن و دور ه پنجم دو با ره در مشخصا ت تیکری و اشغـــال مجدد تپه توسط سا ختما ن یاد ـ گار ی دیگری به ملا حظه ر سیده است.

باو جود نمو نه ها ی اذ یـــت کننده و مشکلات لایه بند ی تبا ین مر حله تسلسل اساسی و ا صلی انکشا ف فر هنگی مند یگک‌پیوسته وآشکار گزارش داده شد . هرچند دوره پنجم تفسیر کننده بسیار ی از مشکلات مهمی می‌باشد که ماقبل التاریخ بعدی افغا نستا ن رامتا ثر گردانیده اما در عین حال هیـــچ اشاره برا ی حل مشکلات پیشکش ننموده است . تقر یبا تمام طر ح هانقشه ها و مباحثا ت در مو رد انکشاف فر هنگی ماقبل التا ریـخ افغا نستا ن باو جود تسلسل ، و پیو ست سه دوره عمده دیگر باختم مر حله سو م دوره چهار م منتهـی می گردد .

تعبیر و تفسیـر در مورد اینکـــه ترك بیشتر سا حه بعد از مر حله سوم دوره چهار م صورت گر فته‌با کاو شها یی که در سید قلعـــه ، دهمو راسی ، شهر سو خته‌و وادی کویته صور ت پذ یر فته این‌مساله رابیشتر تقو یت نمود . ز یر دنباله نوع موا ددوره چهار م مندیگك در آنها تصر یح وتعیین شده نمی‌تواند علاوه بر آن این وقفه در انکشا ف فر هنگی طوری به‌نظر میا ید که با انکشا ف کا مل فر هنگ هرپه در واد ی اندو س همز ما ن بوده است .عدم مو جود یت تا ثیـــر متقابل وا ضح بین فر هنگـــها ی (هرپه) و م ا قبل التا ریخ بعد ی افغا نستا ن موضو عی است تعجب آور ، در حالیکه چنین ارتـباط در قسمت شر قی ایران (لمبرك‌ـکارلو فسکی و توسی ۱۹۷۳) و آ سیا ی میانه اتحاد شو روی (مسوون و ـ سر یا نیـــدی ۱۹۷۲ : ۸ ـ۲۸!) گزارش داده شده است .درسراسر دوره سوم و چهار م مند یگـــك بعضی شوا هد ی و جود دارد که تاثیرا ت متقابل فر هنگی آ نهارابا وادی اندو س نشان میدهد وو قتی محلات پیچیده و بغر نج می‌شو ند، عدم تشا به قطعی بین مواد فر هنگی دوره چهارم و پنجم مند یگـــك یابین دور ه پنجم و فر هنگـــك دیگری ماقبل التاریخ در سا حـــه مذکور معین شده نمی توا ند.ازین رو تسلسل فر هنگی مند یگك بعد از دوره چهار م نهایت مشکو ك است . بدون شك بعضی ازمشکلات تفسیری یا تشر یحی را می‌توا ن‌به ساییدگی شدید نسبت داد ، ایـــن موضو ع را در قسمت سطـــو ح

با لای سا حه که بالا یه بند ی مغشوش شده در ارتباط است مشا هده نمود .(کزل) امکا ن آ نرا به‌زلز له ها که یك حاد ثه طبیعی غیر معمو ل در سا حه نیستندمحول مینماید) تپه(.لف) دو باره اشغال گردید و قسمت راست بالا ی باقی مانده مرحله او ل(س) دوره چهارم برای ساختما نهای وسیع وبزرگ مورد استفا ده قرار گر فت(شکل- ٤-٣) سا ختما ن مذکور از خشت پخته بالا ی تهدا ب سنگی اعما ر گردیده سا ختمانها ی ستو نبد ی شده قدیم و صحن بز رگ قسمت شما لی تپه کا ملا از خشت‌پوشا- نیده شده اند . در قسمت بالا ی این صحن دو اتاق کو چك که بلند ترین ارتفا ع را درسا حه داشتند واقع گردیده بودند . مستقیمابطرف جنوب در قسمت مقطع عمو د ی این اتاق ها دو اتاق دیگری طو یل وباریك مستطیلی که تقر یبا تمام فا صله شر قی و غر بی قله تپه را احا طه نموده بودند قرا ر دا شتند . در قسمت جنو بی همین اتا قها مجمو عه دیگر ی از اتاق‌ها مستطیلی کو چك قرار دا شتند و می توا ن آنها را بدو دسته تقسیم نمود:اتا قها ی کو چك در غر ب و اتا قها ی کمی‌بز رگتر درقسمت شرق . دروا قع پلان بخش جنوبی به طور عجیبی مشابه به آخر ین اعمار مجدد مر حله اول (س)دو ره چهارم می‌باشد . درسا حه نز دیك به‌قله تپه مناز ل پهلو به همی می باشند و این واضح هست که‌احاطه تمام این سا ختمانها تو سط دیوار های همین مناز ل احاطه گردیده بودند . متاسفا نه سطو ح بالایی‌شدیدا فرسوده وساییده‌شده مانع تر سیم پلان جا مع‌سا ختما ن های آ ن می‌گردد . درین شکی‌نیست که‌و ضعیت عا لی تمام سا ختما ن مناز ل چند قطار ی ، صحن بزرگ یا اتاقهای عالی در بالا ی آن رنگا میزی شده بار نگهای سر خ و یاسفید برای چنین سا ختما ن یك حالت جاذ ب و گیر نده می‌بخشد. موارد استفاده از ین آبده معلوم نیست ، اما دلایل معقول و معین وجود دارد که این سا ختمان برای اقا مت کز ینی نبوده و کا ملا عار ی از هر گونه صفت مشخصه چون اجاقهای دا خلی که برای قامت گز ینی لازم است می باشد.گذشته از ین ها نشانه یاعلا مت و جو د ندا رد که نوع از بام این اتا قهارا تعیین نماید . یگا نه مشخصه که دلالت بر استفا ده احتما لی از ین سا ختما ن مینماید عبار ت از محل (قربانی انسان) است که بیرو ن از تهدا ب احاطه چند اتاق که‌پهلوی هم قرار دارندوا قع گر دیده‌است. همراه با تهدا ب دیوار ها ی اتاق مذ کور چند استخوا ن انسا ن به شمو ل استخوان الا شه طفلی کشف گردیده است .(قربانی)انسان بازینه های هر شکل که بوا سطه دیوار اتاقها ی که پهلوی هم قرار دارند بمیان آمده ، پیو ست می‌باشد وعظمت خود سا ختما ن دروا قع دلا لت بر هما ن اصل مینما یدکه کزل گزارش داده است یعنی ما نند (زیکار تها) بین النهر ین ، استفا ده یی که از ین سا ختما ن دلچسپ مینمو دند باید معین‌گردد. گر چه یگانه سا حه و سیع کاو ش شده دوره مذ کور همین سا ختمان تاریخی است و این یگا نه سا ختما ن نیست که با دوره‌پنجم مر تبط می‌باشد . کزل معتقد است که تمام سلسله مناز ل از سمت شر قی تپه (الف) کشف گر دیده‌و تاسمت شر قی دریا ادا مه پیدا نموده اند. و طوری که به نظر می آید که مناز ل در ساحه مذ کو ر بلا فاصله خار ج از دیوار ها ی مناز ل پهلو بهم وا قع شده اند . این نکته نیز قابل یاد آور یست که خود سا ختما ن اصلی حد اقل برای یك مرتبه سا ختما ن مجدد را متحمل شده است.

از نقطه نظرمهندسی و لا یه بندی کدام تفاو ت فا حشی بین دوره ها ی پنجم و چهار م نظر به تفاو ت که بین چهار م و سو م وجود داشت ، مو جود نبو ده ،و تفاوت عمده دوره ها ی چهار م و پنجم در تیکر ها ی مشا هده‌گردیده است که‌بایگانه صنعت تیکر سازی قابل مقایسه است که از نگاه‌جغرا- فیایی بعید و از نگاه تار یخی‌بعدی می باشد . مباحثه کزل هم باساس همین تیکر هاصور ت گر فته و معتقد است که دوره وا گذ اری یا متروك شدن سا حه دوره ها ی ، چهار م و پنجم را از هم جدانموده است . اگر دو ره پنجم با در نظر داشت یك مد ت زما نی به تعقیب دوره چهار م آمده باشد ، در ین صورت احتمال دارد که معا صربا فر هنگ هر په بوده‌با شد.موا دی به ارتبا ط این دوره مو جو د نیست که ارتبا طفرهنگی و یا تاریخ همز ما نی آنها راتشخیص ومعین سازد . ا ز نگاه‌اصطلا حات ترتیب تاریخی بازهم مطلبی موجود نیست که معاصر نبودن آنرا با دوره پنجم معین نماید .

ارتباطات‌فر هنگی ولا یه بند ی دوره پنجم به صور ت بی نها یت مشکو کی باقی ما نده است . گر چه بعضی پیو ستگی هاو ارتبا طا ت بین دوره ها ی پنجم و ششم مو جود است . اما دور ه ششم مندیگك شا مل مباحثا ت ماقبل - التاریخ افغا نستا ن نمی گردد . ظهور تکنالو جی آ هن وارتبا طا ت فرهنگی‌وپیو ستگی تیکری آ ن تاریخ بعدی رابرا ی این دو ر ه تعیین میدارد . دوره ششم دا خل حلقه اسناد ثبت شده تحر یر ی‌می گردد و از ینرو از لحا ظاصطلاحا ت فنی این دوره بخشی ازما قبل - التاریخ افغا نستا ن بود ه‌نمیتوا ند.

(ادامه دارد)

«سیستان» کی د لرغونی پیژند و نکو څیړنی

دغه سروی د دووسیلو پـه واسطه تر سره شوه یو داچـه د د حمل او نقل په برخه کی پـه زیاته پیمانه د حیوانا نـو او ژوو څخه ګټه اخستل کیـدل او بل هم د عکاسی او نخشی تهیـه کولو په‌هکله ذیوه ټکر څخـه چی اوږ دوالی یی لس مترو تـه رسیدی کار اخستل شـوی دی . پر نو موړی ټکر باندی د هغـه سیمی ټوله نخشه ثبت شـوی او هغه هم د داسی یوه لوړ بـام څخه چی لواړوالی یی اوه متروته رسیدی عکاسی شوی ده ځکـه چی دنو موړی سیمی پراحـی عکاسی نسبتاً دلو ړی زاویـی څخه عکس اخستلو ته اړتیا لرل .

ددغه سیمو په ورانو شـوو زړو ودانیو کی یوشمیر داسـی د کلالی لوښی چی دهغه نـورو د باند نیو دښتو نو او سیمو په برخوکی دموندل شوو کلالی لوښو په پرتله په ډیری ښـه ډول جوړ شوی ، ترلاسه شـوی دی . چی دغه لوښی حتی تقـریباً د اوسنیو یا نژدی وختو نـو د کلالی دلوښو سره سیالی کولی شی .ځکه چی نوموړو وښو تـه یو ډول ځلا او بریښ هم ورکول شوی دی . چی دغه راز بریښند- وکی لوښی په ډول ډول رنګونو سره دیکور ، دیزاین او ښکـلی شوی وه .

دغه راز هغه کلالی لوښی چی د هموارو دښتونو او یا هغـه سیمو څخه چی دوښو په ګیـدیو باندی پوښل شوی‌دی، څخـه ترلاسه شوی دی ، ډیـرو اړه او کوچنیی دی ځکه یی نو ددغـه سمسور و سیمو څخه را ټولول او موندل ګران کار دی .

دبلی خوا ددغه راز لوښو دو- رانیدو او د توږل کیدو څخـه دمخنیوی مسئله دیوی خوا څخه پخپله دلوښی په سایـز او ډول پوری اړه لری او دبلی خوا څخه په هغه مځکه پوری چی نو موړی لوښی پکی موجود دی .

لنډه داچی په مجموعـی ډول دهغه ټوټو شمیر چی دلرغـون پیژندنی له پلوه د ٤٥ لمبـر مځکی او ساحی څخه تر لاسـه شوی دی ۱٤۷۳ دانوته رسیـږی چی ددغه ټوټی څخه داسی ښکا- ر ی چی هغوی دکلالی د صناعت په برخه کی د بیلا بیلو رنګو نو څخه استفاده‌کول لکه چی څرګنده شوی ده دنو موړو موندل شـو و ټوټو د جملی څخه یو زر دوه‌سوه اوه ټوټو سوررنګ دوه اتیـا ټو ټو تور رنګ او یوسل یو څلو ینښت ټوټویی ژیړ بخون نارنجی رنګ در لودی . دغه ژیړ بخـون نار نجی رنګ لرونکی تاریخـی آثار او ترلاسه شوی ټوټی دختو څخه جوړی شوی او زیاتره یـی دروغ او جوړولو ښو په برخه کی موجود دی . لاکن نور سـری او توری ټوټی بیا د نارنجی لوښـو په نسبت یولړ ځا نګړی خصـو- صیات لری چی‌دا ډول خصوصیات د ځانګړی رنګ په مربوطو لوښو کی نه دی لیدل شوی هم دا ډول دآب ورکولو له مخی هم دلوښو په مینځ کی طبقه بندی رواج نه وه لکه څنګه چی دپخیدو په برخه‌کی دغه ډول طبقه بندی نه وه مـو- جوده . په تیره بیا تر هغه وخته پوری چی زیاتره لوښی پرته لـه آب ور کولو څخه جوړ یـدل .

دغه مواد پردو برخو ویشـل شوی وه چی یو ډول یی هغـه وه چی نسبتاً پرمخ تللی او تنظیـم شوی بڼه یی در لودل او بل یـی هم هغه لوښی او موادوه چـی تنظیم شوی نه وه . چی دغـه د دوهمی دوری مربوط لوښـی اوغابونه پردو برخـو تقسـیم شوی وه چی یو ډول یی سـور او بل ډول یی تور بخون رنګ درلو-

دی . په داسی حال کی چی دلو-
مړی دوری مربوط ډیکور شوی
لوښی برسیره په دی دتخیك له
پلوه هم پر بیلا بیلو برخو
د افغا نستان د جنوب لویدـ
یځی سیمی یوه بله لرغونی سیمه
چی د نیمروز د ولایت د چاربر-
جك په ولسوالی پوری تړلی ده
دسارو تار دلر غونی ابده په
نوم یاد یږی چی دهغه ځای خلك
یی (شهر غلغله) هم بولی .
دلو مړی ځل لپاره دهنری
مك موهن له خوا چی دلویدیځ
سرحد او پلی دتثبیتو د هیئات
مشری یی په غاړه وه دافغانستان
او ایران تر مینځ له ۱۹۰۳ -
۱۹۰۵ کال پوری معرفی شوی ده
مگر نو موړی دغه ساحه د
(سارو تار) په نامه یاده کړی
چی په نورو انگلسی نشراتو کی
هم دغه سیمه په دی نوم ذکر
شوی ده

(هاکن په افغا نستان کی
دلر غون پیژ ندنی څیړنی ، ۸
ټوك ۱۹۵۹ کال۲۵مخ) تاروساز
ساحه په تیرو ، پیړیو کی
(دغزنو یانو دوره او پخوا تر
هغه)یوه‌حاصیل خیزه اوسمسوره
او دلر غونو زیرمو څخه ډکه
سیمه وه لاکن نن ورځ دهغه
مربوطی گنډوالی دریگی دښتو
په مینځ کی پرتی دی . دتارو-
سار دغلغلی ښار د ۸٦ کیلو مترو
په شاو خواکی له زرنج او د ۲۸
کیلو مترو په شاو خواکی د فتح
دلر غونی کلا څخه دموترو د
سړك له لاری واټن لری په نوموـ
ړی سیمه کی کوم اساسی سړك
نه لیدل کیږی په ډیرو سختی
سره کولای شو دفرعی لارو وړو
او لویو ریگی غونډیو ترمینځ‌خپل
ځان دغی سیمی ته ورسو و ،
دغه تاریخی ځای ډیر پراخ دی .
ددی آبدی په جوړو لوکی دغاعی
مسایلو ته زیاته پاملرنه شوی ده

هغه لرغونی آثار چی د گاردین زیك‌څخه ترلاسه شوی‌دی

دتاروسار تاریخی کلاددوودیوالو
او در وخندقو په وسیله ساتل
کیده یرغل گر مجبوروه چی له
دغو درو دیوالونو او خندقو نو
څخه تیر شی تر څومانی ته
ورسیږی د غلغلی دښار دورنما
او منظره داسی ښودل شوی ده :
دبهرنی یاد باندنی دیوال په
اوږدوکی چی‌دیوی نا منظمی
دایری په ډول جوړ شوی او
تقریباً یو کیلو متره مربع ځای
نیسی، ډیر برجونه لیدل کیږی
او داسی ښکاری چی د جگړی
ډیر پراخ او دفاعی مسایل دهغه
په جوړو لوکی په نظر کی نیول
شوی دی . همدا ډول د انگړ
په دننه کی تقریباً یوبل دا یروی
دیوال معلو میږی چی دلو مړی
انگړ په پرتله ئی لږ ساحه نیولی
ده ددی دیوال په اوږ دوکی دو
دانیو ډیری نښی نښانی لیدل
کیږی چی له بده مرغه ټو لی
دریگو لاندی پټی شوی دی .
د دوهم انگړ په مینځ کی یوه
لویه ودانی د شاهی مانی په دول
لیدل کیږی دامانی چی دیوی
مصنوعی غونډی په سر جوړه
شوی په لوموړی سر کی دوه
پوړیزه وه مگر ددوهم پوړ
چت یی دگنبدی په توگه ؤ .
د یوی کوټی دچت یوه برخه
چی تقریباً دا یروی شکل لری
تقریباً د ۷۰ سا نتی متر په
قطر نړیدلی ده نو موړی کوټی
دیوی بلی کوټی
سره اړیکی لرل ددغی مانی په
جوړو لو کی له ډول ډول تعمیر-
اتی مواد و لکه پخی خښتی او

خامی خښتو څخه کار اخستل شوی دی د کوټې په دننه کې روقونه ، رپونه طاخچې او داسې نور دپخو خښتو څخه جوړ شوی دی . ددی تاریخی ابدی څخه داسې ښکاری چې لمړی انګړ چې په هغه کې ډیر ی ودانی لیدل کیږی دزیار کښانو په طبقې پوری اړه لری او دوهم انګړ ښایی د مادی او مذهبی مخو رو او لوړ رتبه خلکو ځای وی . دریمه برخه به دهغه چا وه چې دکام مشری یی په غاړه وه په دوهم رنګړ کی دننه دمانی څخه بهر دیوه جومات نښی نښانی‌هم لیدل کیږی . دجومات د محراب دتز ئنیاتو یوه برخه او دشپږو ستنو لاندی برخی ښکاری دجو- مات نوری پاته برخی دریګ ترکو ټو لاندی ورکی شوی دی.

ددغی برخی څخه ترلاسه شوی معلو ماتونه څر ګندوی چې په اغلب ګمان سره به ددغی سیمی ابده د صفار یانو او غزنو یانو په دوری پوری مربوطه وی ځکه چې صفار یان اصلاً په سیستان کی مینځ ته راغلی او دغه ساحه ئی له ۲٤۷ ـ ۲۹۳ کلونو پوری تر خپل تسلط لاندی راو ستلی ده . (دافغانستان مختصر تاریخ لمړی ټوک د پوهاند جیبی تالیف ۱۳٤٦ کال ۱۱۸ مخ) په ۳۹۳ هجری کال کی سلطان- محمود هم سیستان فتح کړ او دا ساحه وروسته له دی دغزیا نو په لاس ورغله (دغزنو یا نو سلطنت د استاد خلیلی تالیف ـ ۱۳۳۳ هجری کال ۳۸ مخ) لاکن باید وویل شی چې ددی ودانی په جوړ ولوکی د ساسا نیانو د معماری له سبك څخه زیاته استفاده شویده که دا په نظر کی ونه نیسو چې د دی لرغو نی آبدی دیوا لونه چې په بشپړه توګه د اسلامی دور ی په سبك جوړه شوی د غلغلی د ښار پلان او نخشه په فیروز آباد کی دلو- مړی اردی شیر نخشی ته ورته والی لری (جوزف هاګن په افغانی سیستان کی دلړ غون پیژ ندنی څیړنی ـ پاریس ۱۹۵۹ کال ۲٦ مخ) محمد اعظم سیستانی په دغه باب داسې لیکلی دی : « په بارانی وختونو کی خلکو د مازدیګر په وختونو کی چکرو هلو په ډول دسارو تار کنډوا لو ته ځی وروسته له یوڅه مودی دیو موټی قیمتی تیږو او دانو یا فلزی (طلایی نقره یی او مسی) سکو سره چې دپارتی، ساسا نی ، دعباسی دوری اوایل صفار یانو او غزنو یانو په دوری پوری اړه لری ، سره یو ځای بیرته را ستنږی . (اریانا پنځه ویشتمه دوره مسلسل ګڼه ۲٦۹ سلواغه ـ کب ۱۳٤۵ کال ٤۰ مخ) . دخاورینو لوښی ټو- ټی چې په تیموری دوری پوری اړه لری هم ددی ځای څخه ترلا- سه شوی دی په دی اساسی ویلی شوچی ښایی داسیمه به یو ځل د دتیمور یانو د اعظمت د دوری



دسیستان په‌سیمه پوری مربوط لرغونی کلا

د تگ راتگ لاره هم وه .
بر سیره په دی دبست دکلا څخه یوشمیر زیاتی تزئینی ښکلی خښتی ترلاسه شویدی چی د (داویدمورت) په قول دغه تر اشل شوی اوښکلی خښتی ددغه ځای څخه د ۱۹۷۱ میلادی کال په پسرلی کی دکیندنو په نتیجه کی لاسته راغلی دی . دلر غون پیژند نی اسناد او شواهد ښیی چی یو زیات شمیر تزینی ښکلی ټوټی د دیوا لو تاخچو ، د دروازو دسر ځینی ښکلی ټو ټی او ډبر لیکو نه لا سته راغلی دی ددغو ترلاسه شو اثارو موقعیت دبست او لښکری باز از په مینځ کی دی ددغو ټوټو په هکله داسی نظر شته هغه ډبر لیك چی دلښکر بازار څخه لاسته راغلی دی دشاهی قصر څخه نه دی تر لاسه شوی چی د دوهمه درجه تزئنیا تو څخه شمرل کیدای شی په دی دلیل داسی گمان کیږی چی لو مړی در جه تزئینات او ډیر ښکلی او په زړه پوری اثار دشاهی کور ښی دهستو گنځی او نورو ځایو څخه چی دلښکر بازار او دبست مینځ برخو څخه ترلاسه شوی دی یو شمیر رسم شوی توری په جلا توگه د هیئات له خوا تر څیړنی لاندی ونیول شول په نتیجه کی څر گنده شوه چی نوموړی ډبر لیکونه په شپږ می او دولسمی میلادی پیړی پوری اړه لری . دغه راز دوی اضافی ټوټی دیوه کو چنیی کیندل شوی ځای څخه چی په همدی مو قعیت کی دی او هم یو شمیر اثار چی د دیوال یا دغولی د مخ تزئینا تو سره توپیر لری لاسته راغلی دی چی دهمدی ځای د ابداتو تزئینی هغه اثار د ی چی دنخشی او پلان د مخی جوړ شوی دی دغه ټوټی دیوی کوچنیی کیندنی دسند از څخه لاسته راغلی دی دغه ټو ټی دنرم ژړ رنگ څخه جوړ شو ی او پرمخ یی ځینی تزئینات تراش شوی دی چی دخښتو پرمخ دچونی یا اها کوسپین رنگ لیدل کیږی . دخښتو دکوچنی ټوټی اوږ دوالی ۲ ، ۱۷ سانتی متره ، سور والی ۵ ، ۷ سانتی متره او لوړ والی یی په ځینو برخو کی ۸ ، ۳ او په ځینو ځایو کی ۵ ، ٤ سانتی متره دی . ددغی خښتی پرمخ د غوړ یدلو گلانو دوه تزئینات ولیدل شول دغه گلانو ته روښانه شین رنگ ورکول شوی ؤ چی زیاتی پانی یی له مینځه تللی دی د نوموړو غوړید لو گلانو پورته خوا تزئین شوی ده دوی روښانه سری کرښی د څو ښکلو پانو سره ښی لور ی ته لیدل کیږی دوخت په تیر یدو سره ددی گلانو ځینی برخی لکه دپانو تاو شوی او لویدلی څوکی چی دگلانو څخه لاندی او باندی تزئین شوی د فشار په اساس د دو سانتی مترو په اندازه خښتو ژور شکل غوره کړی . دگلا نو د ساقی لاندی ښی او گین څنډی ماتی شوی مگر د گلانو دپانو چپه شوی پورتنی څنډی په خپل اصل شکل پاته شوی دی دغه راز د دگل یوه بله تزئین شوی ټوټه چی له همدی ځایه څخه ترلاسه شوی ده داسی ښکاری چی هغه دی د تاخچی دگل یوه برخه وی او څو نوری تراشل شوی او تزئین شوی دخښتو ټوټی په قوی احتمال سره د تاخچی دښی کونج څخه دی چی دوی خښتی یی په ډیر ښکلی ډول سره تراشل شوی دی د خښتو ټول مخ تراشل او تزئین شوی دی یوازی دیوی خښتی د شایوه څنډه داسی تراشل شوی ده چی د گمان له مخی دا مجبوره شول مخ یی جنوب ته سی ښکاری چی هغه دی دبلی تزئینی خښتی سره یو ځای وه او وروسته ټو ټه شو ی همدی اساس یی تزیین په یوه کونج کی پاته شوی دی ددغو خښتو سوروالی شپږو یشت سانتی مترو ته رسیږی .

لنډه دا چی وروسته له یولړ خښتو په هکله داسی نظر ورکول شوی دی دغه خښتی او دگلانو تزئین شوی ټوټی په نو موړو تاخچو اړه لری ځکه چی دواړه دیوه ځای څخه ترلاسه شوی دی او داسی ویل کیږی چی دواړه دی دیوه وران شوی جومات د محراب څخه ترلاسه شوی وی ځکه چی ددغی برخی نوری مربوطی نښی نښانی ښی چی په دغه سیمه کی یو جومات ؤ همدا رنگه هغه ټوټی چی دکوچنی سنداژ څخه لاسته راغلی دی دنورو لیکل شو ټوټو سره یو شان دی .

نو موړی اثار دو دانی شکل او ترکیب او دهغه نوری نژدی ودانی وروسته د څیړنی څخه په زیات گمان سره په دولسمی پیړی پوری اړه لری په عمو می ډول ټولی ودانی دځمکی څخه دیوه متر په اندازه لوړی جوړی شوی دی . که چیری دوخت په مساعدت سره په دغه برخه کی نوری کنیدنی او دلرغون پیژ ند نی مربوطی څیړنی تر سره شی نو د امکان شته چی یو زیات شمیر لیکل شوی اثار او تز ئینی خښتی و موندل شی .

نتیجه :

په پای کی باید وویل شی چی دهغو څیړنو په نتیجه کی چی د بیلا بیلو موسو مونو په موده کی د سیستان په جنوبی سیمو کی تر سره شوی دی د چالکو لوتیك (Chalcolithic) د برونز د دوری مربوط استو ـ گنځی او تاریخی نښو نښانو په هکله کوم څه نه دی ترلاسه شوی . لاکن دی کی شك نشته

چی د گودر شاه په برخه کی د ډبرو لرغونی ترلاسه شوی سامان آلات چی په ۱۸۰۰ کلونو (د میلاد نه مخکی زمانه پوری اړه لری) موندل شوی دی . چی‌دایران‌دشمالی برخو دقبرو نو د ترلاسه شوو لرغونو اثارو سره هم اهنگ او هم زمانه دی . لاکن گودر شاه پخپله ډیر عصری زیارت دی . دمس او کلالی د صنعت هغه لرغونی نښی چی په گار دین ریگ کی لاسته راغلی دی ښایی چی د اسلام نه مخکی دوری پوری اړه ولری لاکن هغه تر اوسه پوری زیات تحقیق ته پریښودل شوی دی خوریښتنی نیټه یی څرگنده شی . همدا ډول هغه لرغونی اثار چی دشیلی رود په لمنوکی د ډبرینو لوښو په شکل د مسلمانانو پر قبرونو باندی موندل شوی دی داسی ښیی چی هغه اثار دی د تاریخ نه مخکی زمانی پوری اړه ولری. لاکن تر اوسه پوری دی پوښتنی ته ځواب نه دی ورکړه شوی چی هغوی نو په کومو برخو کی استو گنه کول چی دغه مړی یی په دغه برخه کی ښخ کړی‌دی.

دی کی شك نشته چی دافغانستان په جنوب کی دسیستان سیمی دو مره کافی او دډاډوړ اوبه نه در لودی چی ددغی سیمی او سیدونکو ته یی په مسلسل ډول ورور سوی . په تیره بیا تر هغه وخته پوری چی د تاریخی پړاو په زمانه کی چی یوشمیر زیاتی د خړوبولو پروژی تر کار لاندی راغلی .ښایی چی داوسیدلوزیاتی برخی دبلو چستان او ایران دغونډیو پرسر اوهم‌د هغه په‌لمنو کی وموندل شی.

چی دغه مساله په راتلونکی زمانه پوری اړه‌لری همدغه راز کله‌چی په دغه برخه کی دکلا لی د لرغونو اثارو په هکله مطالعی بشپړی شی هغه وخت به نوموړ په دی باندی قادر شو چی د سیستان په جنوب کی د اسلام نه مخکی دوری پوری مربوط د انسانی ژوند او دهغه مربوط فعالیتو نه ښه تراتو ضیع او تشریح کړای شو :

لنده داچی دسیستان لرغونی سیمه اوس هم داسی ارزښتناکه لرغونی خزانه په خپل غیږ کی پټه ساتلی ده چی په وروستیو وختونو کی به‌تاریخ لیکو نکی، ماقبل تاریخ پوهان، نژاد پوهان ختیځ پیژ ندونکی ، جیالوجستان ، د جغرافی پوهان ، نبات پیژندونکی ، پالو بوتا نیستان حیوان پیژ وندنکی او نور پوهان دا توان و مومی چی دغه سیمه نوره هم وخپړی او په دی ډول ډیر نه پیژندل شوی او مشکوك حقایق څرگند او روښانه کړ ی او د لرغون پیژ ندو نکو لپاره هم رښتنی علمی بنسټونه په لاس ورکړل شی . چی هغه به دیوه پلوه دختیځ دلرغو نو تاریخ په روښانو لوکی سترروول ولری او دبلی خوا به دختیځ او لویدیځ د لرغو نو اړیکو دموندلو په باب اغیزه ناکه ثابت شی . ځکه چی دغه لرغونی سیمه (سیستان) لکه څنگه چی تاریخی اسناد او اثار ښیی د تاریخ په بیلا بیلو وختو نو کی د پاملرنی وړگر ځیدلی ده دمثال په توگه دهخا منشیانو دسلسلی اوم‌پاچاه چی کوروش نو میده دثروتمند باختر دتسخیر نیت وکړ او دمیلاد څخه مخکی ٤٥ کال څخه تر ٥٣٩ کال پوری یی د افغا نستان سره چی مرکزی دولت یی نه در لودی په جگړه لگیا شو چی د افغا نستان خلکو هم شپږ کاله دکوروش د لښکرو په مقابل کی وجنگیدل چی په نتیجه کی کوروش د کرمان ، پارتیا باختر ، ستاگید یا (هزاره جات) سیستان ، بلوچستان ، گندهارا ایا لات تسخیر کړل چی پخپله هم په ٥٢٩ ق م کال په دغو جگړو کی و وژل شو.

بر سیره په دی کله چی د سکندر د مړینی وروسته افغانستان د څلور گونو یونا نی والیانو په لاس کی ؤ (والی نشین باختر وسغد یانه والی نشین کابلستان او دهغه شاوخوا والی نشین هرات او سیستان ، والی نشین قندهار او بلوچستان) وروسته له هغه دشام دیو نانی دولت تر تسلط لاندی په ۳۱۱ ق م کی راغلی . کله چی د(اسکائیها) دمهاجر تونو موج ماوراالنهر ونیوی نویی د جیحون څخه د تیریدو له لاری د باختر ایالت ته راغلل نو دپار تیانو داشکانی دولت سره یی تصادم وکړ او مجبور شول مخ‌یی جنوب ته را واړوی او په‌دی ډول په سیستان او قندهار کی خپاره شول چی همدغه وخت ؤ چی نوم ونومول شو اسکا ئیها د سیستان او قندهار څخه ترسیند پوری پر مختگ وکړه (۱۳) نو پارتها و اسکائی ها د میلاد څخه مخکی د دوهمی پیړی په پای (۱۲۰ ق م) کی تر دلومړی میلاد پیړی تر پایه پوری (۷۵میلادی) دسیستان قندهار اود سند دسغلی په حوزه کی‌مستقل حکومتونه در لودل همدا ډول‌په ۱۳۱٦ کال دبادغیس او سیدونکی شهزاده « یسوز » چغتایی د ایلخانی د دولت په ضد قیام وکړ د طوس ولایت یی ونیوی او دهرات او سیستان په‌نیولو یی لاس پوری کړ لاکن دملك غیاث‌الدین له‌خوایی ما ته و موندل چی همدا ډول نوری ډیری تاریخی پیښی په دغه لرغونه سیمه (سیستان) کی تر سره شوی چی یادونه یی ددی لندی مقالی په ترځ کی د امکان څخه لری خبره ده .

ماخذونه :

هغه ما خذونه چی په پورتنی‌مضمون کی استفاده ځنی شویده!

1—Afghanistan (quarterly journal), March 1972—No: 4—vol 25 p. 14, 39.
2—Afghanistan (quarterly journal), March 1972—No: 4 vol 28 p. 47, 87.
3—East and West New series vol, 22, No; S; 3—4 September-December 1972;
4—Afghanistan (quarterly journal) September 1975 (summer 1354), vol. 28 No 2 p 25).
5—Sir .Aurel Stein, Innermost Asia Oxford (1968).
6—Afghanistan (quarterly journal) Auril, May, June No.2 1961.

۷ ـ د افغا نستان دلر غـون‌پیژ ندنی مجله (لومړی گنـــه‌لومړی کال ۵ ـ ۷ مخ)
۸ ـ د افغا نستان د لرغـــون‌پیژ ندنی مجله (دوهمه گنـــه‌دریم کال (۱۳٦۰) ٦۱ مخ)
۹ ـ د افغا نستان مختصـــر تاریخ‌لومړی ټوك دپوها ندجیبی‌تالیف ۱۳٤٦ کال ۱۱۸ مخ
۱۰ ـ افغا نستان در میســر تاریخ تالیف میر غلام محمد غبار۴۰ ، ٤٦ مخ

1—G. F. Dales "The South Asia Section" Expedition (Univ Museum Philadelphia, vol. 11, (1) (1968): 38—45.

G. F. Dales and L. Flom "On Traking Wolly Kullis and like" Expedition vol. 12 (1) (1969): 15—32.

2—Sir Aurel Stein Innermost Asia Oxford (1968).

3—Mtosi Preliminary reports in East and West (Rome) vol. 18 (1-2) (1968) 9—66 and vol. 19 (3-4) (1969) 1283.

4—J. M. Casal, Fouilles de Mandigak Paris 1961.

5—L. Dupree Deh Morasi Ghondai: a chalcolithic sit in south central Afghanistan, New York.

6—J. G. Shaffer, "preliminary field report on excavations at Said Qala Tepe", Afghanistan XXIV (2—3): 89—127.

7—R. Ghirshman "Fouilles de Nad-i-Ali dans le Seistan Afghan" Revue des Arts Asiatiques vol. 13 (1) (For 1939—42): 10—22. Also in Memoires de la Delegation en Afghanistan vol VIII (1959).

8—B. Decarded "On the Borders of Pakistan: Recent Explorations" Journal of the Royal Indian and Ceylon Society 24 (2): 52-57.

9—W. A. Fairservis Archaeological Studies in the Siestan Basin of southwestern Afghanistan and Eastern Iran, New York, 1961.

10—N. Hammond the Afghan Road into Seistan "Illustrated London News No. 250 (1967): 23—25.

"An Archaeological Reconnaissance in the Helmand Valley, south "Afghanistan" East and West (Rome), 1971.

11—K. Fischer, "Recent Researches in Ancient Seistan" Afghanistan, XVI (2) (1961), 30-39. "Indo Iranian Contacts as revealed by Mudbrick architecture from Afghanistan" Oriental Art, Vol. XII (1) (1966): 1—7.

Projects of Archaeological Maps from Afghanistan in "Zentralasiatische studien (Bonn University), Vol 4 (1970): 483-534 "Rapport preliminaire sur la prospection Archeologique due Seistan septentrional en October 1970" Afghanistan XXIII (4) 1970: 37—50.

12. E. F. Schmidt Excavation at Tepe Hissar, Damghan Philadelphia 1937.

نویسنده ـ لرای دیودسن
ترجمه نیك سیر

عاج‌های بگرام

و سنگ‌های هندی

-۲-

زمانیکه این نوع به خصوص تاك انگوری نمایندگی از کار صندوق را مینماید اینگونه نشان بر جسته مثل برگهای به‌هم پیچیده در هند دیده نمی شود و ما آنرا در(سیلون) در کنار استوپه کانتاکا، واقع در مهین تال یافته می‌توانیم که تاریخ‌آن متاسفانه تاحال بدست نیامده است (۴۰) باید گفت مهین تال یکی از قدیم ترین نقاطیست که بودیزم سیلون درآن پایه گذاری شده است . جایی که(دهارما) ازان جابگونه اعجاز انگیزی از هند پرواز نموده وجایی‌که (کوتاکا ناتیسا) استوپه درآن جابنیاد نهاده است (۴۱) .

روش عاجکاری مهین تال‌بسیار زیاد شباهت به بعضی مجسمه‌های هندی دارد که مربوط به قرن دوم یابیشتر از قرن اول‌پیش از میلاد می شوند که درین جاسوال تاریخ هیچ مطرح نیست . یقینا که‌نخواهد بود زیرا سنگهای (مهین تال) در خاك هند بدست نیامده است . اشکال تاك انگوری و مجموعه حیوانی و انسانی آن ذاتا کار سرزمین بلند و ناهموارنسبت بمناطق هموار و برهنه بوده‌است که این تشریح در مورد کارهای قدیمترین امروا تی(۴۲) نیز به‌کار می رود . این موضوع توسط دو گلاس باریت (۴۳) اچ. سرکار و ، ا. گوش «۴۴» مرتبط به قرن اول بعد از میلاد یا دآوری شده و همچنان مشخص داشته اند که نخستین نکته روش کارآن ساحه در قرن اول بعد از میلاد طرحریزی شده است . و کدام علتی وجود ندارد که روش مهین تال رابعد تر بدانیم .واقعا اگر صنعتگران سیلونی مجسمه های هندی را تقلید کرده باشند به طور حتم ابداعات وابتکاراتی رابانها افزووده اند . واین غیر محتمل است که آنها تنها به کاپی کار همسایگان خود ازان سوی بحر علاقه گرفته باشند .

در دیگر حالت شواهد دست داشته نشان میدهد که کار های مهین تال تسبت به کار های‌بگرام تقدم دارد ، تقدمیکه تا دوره‌میلادی نیز پیش می رود .همچنان کار های مهین تال مارا موقع میدهد تا هنر صندوق بگرام راپیش از مسیح مدنظر داشته باشیم . که باز هم تنها یك اثر هندی به حیث شاهد نمی تواند تاریخ دقیق یك موضوع‌راتعیین کند . یقینا این صندوق که یکی از مطبوعترین کار های بگرام به شمار می رود بسیار اغفال کننده بوده و ایجاد گر مشکلات زیاد تحقیقی است .

اشکال گمراه کننده زنانه یی‌کار شده در روی صندوق می‌توانند که باکار های متهورا و امروا تی‌مقایسه شود. لیکن ظرافت‌شاعرانه،تناسب

اندام و زیبا یی کار صندو ق بیشتر ارتباط به کار های امروا تی پیدامی کندتا کار های روستا یی ما نند ومیوه دار متهورا که از بهتوتسار بدست آمده است. آیا این‌تفاو ت فزیکی بین این دو سطحی است ؟

آیابیشتر از یك حالت جنسی وزنانه‌یی درین مورد سخنی گفته می شود که برای پاسخ داد ن باین سوال ها ما نیاز مند ر هنما یی بیشتر هستیم .بایدگفت که‌موهای پیچیده مجعد زن وقتیکه از گرد ن او بروی ز مین میریزد (٤٥) ذا تا شبیه روش مو ها ییست که د ر ویدیکاس ، بهر هو ت(٤٦)وبودگایا وهمچنا ن در دیدار جن بوده و نیاز مند بحث بیشتر می شود . تر میم یك خمیده گی در حصه سر ین ودیگر انوا ع عاجها تکرارا د ر تیراکوتا های سو نگا نشان دا ده شده است . لیکن اگر این‌جز ئیات را مختص‌به تاریخ مر بوط به کا ر صندوق‌و پیش از پیدا یش هنر امرواتی‌در قرن دوم بعد از میلاد بدانیم . باید یکنو ع اختلا ف روش رابین‌اشکال صندو ق‌و عا ج های بگرام مد نظر داشته باشیم که این هم محتا ج بحث ز یا د است.

در روش کار گنجینه بگرام حتی دریك مضمو ن ذاتا تفاو ت ها ی به‌نظر می خورد . به طور مثا ل می توا ن بین تر سیما ت چو کی واشکا ل شکار گاه تغییرا تی را مشا هده کرد. همچنا ن وقتی که مادراکثر کار ها ی بگرام منا ظر ی دنیوی را ملاحظه می کنیم، قا بل تعجب نیست که تفاو تها ی‌از نگاه سبك بین‌آ نها و مجسمه ها ی سنگی نیز وجود دارد .که در ین ردیف اختلا فا تی در جز ئیا ت رانیز باید به حساب آورد.همچنا ن عاج بسیار قیمتی تر نسبت به سنگ بوده و کار عاج توسط‌اشخاص مربوط به دربار صورت گر فته و صنعتگرا ن طبقا ت با لادرتراشیدن آن‌سهم دا شته اند .بر علاو ه آ ن استادان بلند پایه دست اندر کا ر حکاکی عاج بوده اند که‌نشان دست شان درصندو ق یاد شده به نظر میخورد . البته این‌اثر حکا کی عاج آیینه تمام نمای رنگکار ی بو ده‌و مثال خو بی برا ی مقا یسه می باشد .ز یرا رنگها ی سر خ‌وسیاهی که درآ ن با مهار ت به‌کار رفته نمایانگر این مدعا ست که قدیمترین تاریخ رابرا ی این صندو ق نشا ن میدهد . لیکن مقایسه بین(یا کشی دیدار جن) و بعضی از اشکا ل صندو ق ممکن نیاز مند دقت‌بیشتر باشد . یاکشی «دیدار جن» بسیار وقت از طرف دا نشمندا ن فکر می شد که(موریا) باشد و لی تو سط (شترن) تاریخ‌آ ن به قرن او ل‌بعد از میلاد تجدید نظر شد. که اوآنرا بخشی از تاریخ عا جها دانست . مسایلی که در اطرا ف‌این‌مجسمه وجود دارد باعث رو شنی تحلیل آن گردیده وذا تی می باشد . ود ر عین حال روشنگر ارتباط آن باعاج های بگرا م می شود .تاریخ موریا بر حقا یقی بنیاد نها ده شده که نشان دهنده پیدایش آن درنز دیك مر کز(آشو کا) در پتنه می‌باشد زیرا که سنگ‌آن نمو دار صیقل مایورا است (٤٧) .

شترن تاریخ خودرا بر چار معیار بنیادگذاشته است.

١ـ نوع کلچه یی بانشا ن های که‌بر پیشا نی یاکشی گذا شته شده است . که او آنرانوع موی حلزو نی گفته است .

٢ـ نو ع گر دنبند های درا ز مهره یی.

٣ ـروش ما هوتی.

٤ـ نوع پولك های وز نین.

او به گوشواره های زینتی توجه نه‌نموده که‌بگو نه عمو دی‌و آویزا ن پوشیده میشده واکثرا در مجسمه های قرن دو م بعد از میلاد دیده شده است.

نخست ما به شکل موی خوا هیم دید . بعد نیمه قو سها ی کلچه‌یی که بر روی پیشا نی وجود داردمورد نظر خواهد بود .برای اینکه نشان دهیم چرااین همه بگو نه معیار ی زما نی قرار نگر فته است.مطا بق به‌نوع موی حلزو نی ، شترن، یاکشی دیدار جن، مثل آ نها د ر بهو تسار (٤٨) و دیگر یا کشی های متهورا نمو نه های قرن دو م بعد از میلاد می باشند .لیکن قوس های کلچه یی مربوط عاجکار ی‌های آن قرن بروی سطحی‌ه موارو پهن سر یاکشی در صور تی که خوردهم باشد . بر جستگی خا ص دا شته ودر زیر مو ها یش نما یا ن مینماید.

شترن همچنا ن اشاره به یك‌مثال نوع کلچه یی در سانچی یك مینماید وعقیده دارد که‌بر جستگی خاصی این وسیله زینتی دردورا ن پیش از هنر کوشا نی دا شته است (٤٩).

لیکن ما مثال های قد یمی ترازان که‌یکی دریك یاکشی از متهورا ، مو جود است ، بدست داریم که پیشتر از شرو ع قرن او ل پیش از میلاد نمی باشد .و یقینا این نمو د هنری یکنوع فر یبنده اشکال ز ن نما در هنر (سو نگا) به شمار می رود .با استناد به تاریخ اینگو نه یاکشی وقتیکه شال خودرا محجویانه برخ میکشد ، فقط در نقطه مقا بل آن قرار می گیرد .یك گواه برجسته دیگر عبار ت از تز یین گلها ی میان در میان در یکی از گلو بند های اوست ، که در عین حا ل این یاکشی رابه تاریخی پیشتر از (سانچی‌یك) قرار میدهد.

مثال دیگر شکل کلچه یـــــی «سو نکا»در موردیك (تیرا کوتا)نیز دیده می شود که‌بحشی از یـــــت رشته افقی دارای سه مروارید ، آویزان است ، که بادشتن ریشه های زیاد بر جسته به نظر خورده وبر روی ان افتا ده می‌باشد (۵۰) این اخرین سا خته تیرا کوتا نمایانگر اینست که چه چیز معمو لا تو سط (کیسوپوش) پو شیده میشده،زیرا که در بسیار ی تیرا کوتا هـــای قدیمی بر ازان نقشی دیده شـــده است .بر علاوه ما هر دو نو ع کلچه یی را در ردیف سنگیی که‌به نام (ما هینی ایاگاپاتا «۵۱»شناخته شده ، تشر یح نمودیم ،نو ع کلان یاکشی های‌کوشان به شکل الهه‌ها تجلی دارند. و نوع کو چك یاکشی های (دیدار جن) و سو نگادرحالت رو حانیت دیده می شو ند که‌یکنوع شی چتری مانند رانیز بدست‌دارند. تاریخ این سنگها مشکو ك بوده‌و مورد بحث است . که بعد ترازقرن اول بعد از میلاد نیستند (۵۲) ولی تفسیر کتیبه آن اجاز ه مید هد تا هفتادو پنج پیش از میلادیاپیشتر دزآن معاد ل دانست و مشا هد ه روش هر دو سا ختما ن و حا لت آنها نشان دهنده درستی هردونوع مودل کلچه ایست.

این مو ضو ع ما رابه بگـــــرام بدیدر ظرف (کینار ی) می برد،که تاریخ آن به نیمه اول قرن پـیش از میلاد تعیین شده ودران دست‌بندی سه بر گه و زیبا بملا حظـه میرسد. بایدافزود کینار ی‌نیـــز در پیشانی خودنمودی کلچه یـــی دارد . ما میخوا هیم‌نشان د هیم‌که اینگو نه آرایش و شیوه مو ی‌گذاری در مجسمه های که سا خت هند است زیاده از یکدور ه زما نی که می توا ن سه صد سا ل‌گفت دوا م نموده است .پس نمود کلچه‌یی که به منظور یك معیار مقد ما تی توسط شترن برا ی تاریخ کوشا نی د ر مورد عاجها وانمود گر دیده مـــی تواند زیر بنای یك کرو نو لوژ ی دقیق برای تاریخ مذ کور باشد .

ما موضوع مشتر ك دیگر ی رادر زمینه عاجها ی بگرام و اشیای‌هندی ملاحظه نمودیم که نمودار یکنو ع شی استوا نه‌یی یا تیو پی به منظور پوشش گو ش می باشد. که د ر بسیار ی اشکا ل عاجی بخصو ص (چور ی دیدار جن) دیده شده ودر تعداد ز یاد یاکشی های کوشا نی از سا حه متهورا نیز این مسا له به‌نظر خورده است . به صور ت‌نادر ازین نمود در اشکال دور ه پیش‌از مسیحی نیز دیده شده که از(تا- راناس سانچی سه) یافت گر دیده است«بیست‌و پنجسا ل پیش ا ز میلاد»(۵۳) این نو ع تز یین‌آرایشی مثل تز یین کلچه یی در یك دوره طولانی دوام داشته و به حیث‌نمودی درمد ت های زیاد مورد استفا ده قرار گرفته است.

شواهد مثبت برای تعیین یك تاریخ قبلی تر اشکال(دیدار جن) وابسته به روش و نوعیت‌ما هو ت ها می باشد ، به خصو ص‌موضو ع استفا ده خطوط مواز ی اطرا ف لباس که از روی کپل یاسر ین یاکشی آویزا ن افتا ده و تو ســط کمر بندی محکم گر فته شده‌است، دراین ز مینه مدنظر می‌باشند.

تخنیك پو ش این لبا س تو سط شترن نشانداده شده و آنرا مشابه میتود ما هو ت پو شی اشکا ل‌بگرام میداند (۵٤) او اضا فه میکند که همینگو نه تکنیك در متهورا نیـــز استفا ده میشده و لی کدام مثا لی بدست نداده است . وما هم برا ی یافتن مثا لی ازآ ن تاحال مو فـــق نشده ایم اما در مورد مغایر ت‌آنها نکات زیاد مو جود است.

کیفیت ما هو ت (متهورا -کوشان) نرم، صا ف‌وروشن مینماید و ا ز ما هوت اشکال (دیدار جن‌که د ر حصه سر ین بخشها ی ازآن دیده شده ، تاریك وغیر شفا ف ، بز رك وحجیم و سنگین مینماید که‌نمو نه های ازان در مجسمه های‌بودکایا (۵۵)«حاندار جیری - و دا یاجیری» (۵٦)«سانچی دو م»۵۷ و بعضی هم در بهر هو ت «۵۸» دیده شد ه است . لباس های شفا ف و بدن نما یقینا دراشکا ل و عاجها ی‌بهرهوت، سانچی و دیگر جاهای نیز معلو م می‌شود . لیکن اکثر آ نها درمتهورا بکو نه دو پوشش لباس رو ی هم دیـده می‌شو ند ، که مربوط یاکشی های متهورا متعلق به قـــــر ن دوم‌بعد از میلاد میگردد و در ین شکل جسم مطلق دیده شده که به زنهای عشوه گر وافسون کن در (بهو تسیا رو ید یکا) «۵۹» مرتبط است . ما هو ت پوشی سنگین که به‌نام (فقدان بر هنگی) یاد میشود مشخصه ابتدایی آرت‌هندی‌در پیش ازمیلاد است. زما نی که بر هنگی منظره ما ندنی ودوام دارفر هنگ حوزه اندو س بوده است.

پوشش ماهوت باخطو ط دو چند مشخصه مجسمه های دیگر صیقل شده (مایورا) می‌باشد به طورمثا ل ماهوت پو شی دو(یاکشی پتنـــه) موجود در موزیم‌کلکته هند و(یاکشی دیدارجن) از نگاه تکنیك تا اندازه مشابه هم بوده که فقط ازیك‌کارخانه بدر آمده باشند .بر علاوه در عقب یاکشی پتنه و بالای دو طرف‌ستون فقرا ت آن یکنوع فرو رفتگی‌و جود دارد که عین‌آ ن در(یاکشی دیدار- جن) دیده میشود ،که به اینگو نه می‌توان مرز ارتباطی دیگر ی‌رابین دوشکل مردانه وزنانه رب النو ع بدست داشت.

همچنان انواع بازوبند سه‌شاخه‌ی در(پتنه یاکشا) دیده شده، کـــه

قدیمترین تاریخ درین باره بامقایسه یا نشی های آن دیگر مجسمه هاکه عین ما هوت را دارا اند ،دو باره تایید و تصدیق گردیده است.لباس پتنه یکشا به حالت های مختلف دیده می‌شود .دریك حالت مثلیکه به‌زمین افتاده‌باشد ودر حا لتی‌دیگر مثل اینکه بخشی از زمین باشد . که هردو نوع رو به طر ف بالاترا- شیده شده است. در اشکال پتنه، معمولا هلالها یاچین ها ی لبا س‌بر روی پای دیده میشود ،در حالیکه در صخره وسنگ(چکر وار تین) از(جگا یا پتا) خطوط چین دار در شکل شهزاده وو زیر او ل‌تابالا ی ران تاب‌خورده‌وبایك حر کت‌دو باره از تن به زانو بر میگردد .که این تعا مل قابل تذکر در بعضی جا ی های دیگر به طور مثال در(تاکسیلا) (٦٠) یعنی حالت قدیمی «امرواتی» (٦١) ودر «تیراکو تاسو نگا»دیده شده‌و عمل آن پیشتر از ٥٠ قبل ازمیلاد تحقق یافته است .

کلید دیگری برای تعیین تار یخ عبارت از (پتنه‌یکشا) و اشکا ل مر بوط صخره (چکروارتین) است، که در هرسال یك شال بز رگ باگره کلان بان‌بسته میشده که اصلا یك تایید کافی برای‌دهوتی‌می باشند .برای محافظت مقد ما تی دهو تی های محافظ در ایوان(بها جا و یهارا) و دیگر ابنیه مقد س وجود داشته ،که در (پرخام،ویدیسیا ونایکشا) دیده شده است .مغایر آن مجسمه ها ی قدیمی نوع (فیر بالا) از بودیستوا که‌معا صر(یاکشی بهو تسیار) می باشد، بانوا ر ی پهن احاطه شده که این نوار نیز همچون شال گره خورده است(٦٢) شال روی (یاکشی دیدار جن) همچنا ن به حیث یك کلید آ نهارا سه‌بعدی نشان داده‌و مشخصه مثل عاجها ی بگرام وتخته سنگ (چکر وارتین) از (جگا یاپتا) رابان به‌آنها می‌بخشید.

انواع گرد نبند و پای زیب ها که بر آلهه «دیدار جن» پوشیده‌و بگو نه معیارزما نی ازطرف(شترن) پیشنهاد گردیده تاریخ دو م بعداز میلاد راتایید میکند ،که البته هر دوی این نمودهای تزئینی پیشتر از دوره کوشا ن مورد استفا د ه بوده‌است.

پای‌بند های بهر هو ت و نیزگلو بند ها ی سا ده مو جود در(سانچی یك)را می توا ن بروی‌شوا هد تاریخ همزمان (چوری) مر بوط موریادانست با مو جودیت (یاکشی دیدار جن) تاریخی قدیمی ترعر ض اندام‌نموده، تاریخیکه به‌پیش از میلاد نسبت دارد ودر مورد صندوق متذ کر ه احتمال صدق پیدا میکند .و جوه مشترك بعضی از اشکال گنجینه بگرام ویاکشی بدینگونه است :

ما هوت سنگین و فرا خ که‌بیشتر بخش و جود را احتوا میکند(٦٣) شالهای سنگین ووز نین ، مو ی، کشیده بسوی پشت سر و کمند اندا خته‌و گره خورده بروری‌آ ن، مجسمه ها ی بی‌سرو دست بااندام مو جدارو پیچیده که‌به طور عمو م مختلف النوع وغیر متشا به به‌نظر می خورند.

اشکال چهار زنی که برسرپوش صندوق حکا کی شده اند،نمودار برهنه ترین نوع خود بوده که‌زمینه محیطی جدیدرا درین موردمیسازند وفضا ی خار جی آ ن اشکال‌طور ی نمودار است‌که‌شگو فه های‌شنا ور بر روی امواج شاخه ها می‌لغز ند، واشکال جوره مانند دریك سلسله ردیف شده و یکی در کنار دیگری وصل شده اند.زنی در طر ف چپ برروی‌کپه‌یی نیی استرا حت‌دا شته وطوطی را روی داست گر فته است ودر کنارش زنی دیگر ایستا ده‌و یك دستش را بسوی‌وی درازنموده وبا دستی دیگر ظرفی میوه یا گل‌را گرفته است. در طر ف راست‌بازهم زنی بر روی چار پایه یاکر سی نشسته و خودرا به آیینه می نگردو زنی دیگرظر فی را در حالیکه زانو زده است ، پیشرو ی او گر فته است . در عقب‌آنها ظرفی سر پوشیده بر روی شیی چار پایه ما نند قرار دارد و ز نها ی این تصو یر همه کمر باریك و بااثاثیه زیاد مجسم اندکه معلوم می شود بروی یك مقصد معین بر هنه شده اند . آ نها در عین حال که‌شالی مختصربرروی‌ران دا رند ،خود را باجوا هرات زیاد مزین نموده و در وجود شان بازوبند ،گردنبند ،پای بندو گوشواره به‌نظر می خورد . حر کت‌شان بطی‌و آ هسته بوده و منظره و فضای عمو می اطراف شان بانظم وروشن مینما ید که درعین حال نمایانگر حیات در بار ی می باشد.

درحالیکه اشکال صندو ق را در حدودسه بخش منظره وتصو یر احتوا نموده یاکشی با مقایسه بان قدراست‌و درسر در ایستا ده و متواز ن به‌نظر می خورد ،که‌شا ید این تفاوت اساسی بین یك شما یل مقدس‌که مو قف رو حا نیت‌واحترام را دارد . با مقایسه به مناظر ، و اشکال غیر رسمی و آزادصندو ق نقطه عطف و تو جه واقع گردد .با وجود آن هم صندوق مسا له قابل بحث باقی میماند . لیکن شوا هد برای پیدایش تاریخی قد یمی تربان قویترشده و آنرا مورد تفحص بیشتر قرار میدهد.

به هم تلاقی شدن سه (مو تیف) یعنی نوع قدیمی هلال (چتیا) گل های پر برگ‌و روی هم لبا س یا نوار ، بازو بند سه شاخه یی وسه برگی . به حیث مجمو ع تشکیل معیار ی را نسبت به تاریخی که بعدتر از (سانچی یك) نباشد ، می سازد . البته با مشا هده ز مینه های پیدایش آنها مشا هده‌رو ش‌کار

ماهو تشال ها و سنگها مو یـــد اینست که بعضی از مضا میـــن آنها در عاجها ی بگرام نیز دیده می شود . با مشا هده این مجمو ع سه گانه مو تیف ترتیب معیار تاریخی (شترن) برای کوشا نی غیر قا بل استفا ده و توجیه مینماید. امـــا سنجید ن اسناد پیشکش شده برای یك تاریخ معین فقط در مورد زما ن (توراناس- سانچی یك) صد ق می کند.

نگا هی مجدد به بازو بند سه شا خه یی(سه بر گی) که در بهر هوت بسیار رواج دا شته در حدود دو صد شکل آن درسانچی یـــك دیده شده ، در حالیکه در عاجها ی بگرام هیچ شکلی ازآ ن دیده نمـی شود . و نو ع گل لبا س و پربرگ فقطیك مر تبه در عاجها دیده شده ولی در (توراناس) هیچ دیده نشده است . هر دو نو ع نوو کهنـــه (هلال چتیا) در عاجها به مشا هده میر سد . لیکن فقط یك مو رد د ر (توراناس - سا نچی یك) به نظر نمی خورد . در مجمو ع بایدگفت موتیف های بگرام و سانچی یك به مروراز تقار ن قدیمی خود دور شده وبدو پدیده جداتبدیل شده اند .

کدام تاریخ مستقل برای توراناس -سا نچی یك هنوز معین نیست . (اچ سرکار) و(گوش) «٦٤» نشا ن داده اندکه چگو نه به تازه گی کتیبه ی را در «امرواتی» بدست آورده اند ، که کرونولوژی کو تاه(بار ت) را که تاحال اعتبار داشته و این(توراناس ها) را تا پانزده بعد از میلا د مـــی رساند ، منسو خ نموده است.این کتیبه بسیار زیاد در مورد تار یخ (سانچی یك) صدق میکند ، که یکی از نمودها ی (تورا نا بهر هو ت) است و سا خته سر زمین(سو نگاس) می باشد . که تاریخ آن از حدود (هشتاد پیش از میلاد) پیشتر نرفته است«٦٥» البته کدام علتی و جود ندارد که حکاکی های(بهر هو ت) رانیز سا خته ناحیه (سو نگا) بنامیم وبهتر شده می تواند که تاریخ آنرا در حدود بیست سال پیشتربدانیم. یك فرق کوچك و لی قابل یادآور ی نیز بین کار های بسیار پیش بهر- هوت (معبدتوربا ن)(٦٦)و حکا کی های سانچی یك و جود داردبگونه یك وا قعیت دربین بعضی ازحکا کی های دروازه جنوبی (سانچی یك) (٦٧) با مجسمه های قد یمـــی «سانچی دوم»و (ویدیکا بهر هو ت) یکنوع نز دیکی سبك و رو شـــ وجود میداشته باشد . با یدگفت با بلوغ و رشد سبك و روش(تورا - ناس) در سانچی یك مابتاریخی می رسیم که بین حدود بیست و پنج الی هفتادو پنج قبل ا زمیلاد می باشد، که بدین وسیله همزما نی عاجهای بگرام و(سانچی یك) را در مییابیم.

با ارتباط به علل تباین تاریـــخ تقدیمی ما درز مینه عا جها ی بگرام وتاریخ پیشنهادی (شتر ن) ،و دیگرانی که ازو تعقیب نموده اند.در اول درز مینه صحت معیار تار یخ اصلی تجز یه سه نوع مو تیف یعنی کلیت سه گانه و مشخصه پیش از میلاد آن سوال کردیم که امکا ن دارد مقایسه ما یکی بوده باشد . شترن تاریخ(سر در توما س - ریسیی)و(یاکشی دیدار جن) رابه منظور تطبیق به دوره که خود ش به عاجها مقرر دا شته معاد ل قرار داد. که ماباز هم در قدم او ل علی- رغم آن در پی معر فی یك تاریـــخ قدیمی تر برای مغـاره (چـوری) عاجها که از نگاه زما نی عقب تر اند می باشیم.

دوم اینکه مابا ارتبا طبه کشفیات تازه سا خت ((امرواتی)) که تو سـط نوولز ریچر چ نشرشد، قابلیـــت آنرا داریم که تاریخ قد یمی تر ی ر برای(سانچی و (امروا تی) قبو ل کنیم که درسال ١٩٥٤ قبول شدنی معلوم نمیشد .با اشاره خود شترن به بسیار ی قرابت ها ی روشن بین (سا نچی) و بگرام و همچنا ن بین امروا تی و بگرام مطالعا ت جد ید ودریافت های تازه ماتایید میگردد. ما امیدواریم که تصورا ت و تحلیل های دانشمندا ن بز رگ فرا نسه در روشنی این مسایل تعدیل شده ودیگر آن نیز علاقمند دقت بیشتر بر گنجینه بگرام بشوند .

پاورقی :

٤٠- دی . تی . دیوندرا، مجسمـه کـلا سیك سن هـا لیسن لـنـدن ١٩٥٨ صفحا ت (٩- ١) اشکـا ل (٢٠-٢٣) اس. پارانا ویتا نا(حفر- یات چیتاکنتا کا در مهین تال)بیو گرا فی سالانه باستانشنا سـی هندو ستا ن برای سال ١٩٣٤ جلد ٩(١٩٣٦) صفحات «١٩-٢١» .

٤١- اچ . زیمز - اف کمپل(هنر هندی آسیا) نیویارك ١٩٥٥ جلد دو پلت بیست و هفت،سی ویك، سی و- هشت.

٤٢- دی . بارت (مجسمه های امرواتی در(موزیم بریتانیا) لنـد ن ١٩٥٤ صفحا ت(سیزده- بیست).

٤٣- شروع هنر مجسمه ساز ی درجنوب شر ق هند(یك سبـك امرواتی) هند قدیم شمار ه(٢٠ ٢١) «١٩٦٤» - ٤٥ صفـحات ١٦٨ -١٧٧ همچنا ن پی. آر.سری نیواسان (کشفیا ت تازه کتیبه های قدیمی از امروا تی) لایت کالا (١٠- اکتوبر ١٩٦١) صفحا ت(٥٩-٦٠)

٤٤- ارکیالو ژی ریچر چز-پلت٤ اشکال ١٥٧ پلت ٦ شکل ٦٢

٤٥-کو مو را سوا می- بهر هوت - پلت ٢٣- شکل ٦٠ پلـت ٢٤ شکل ٦٢

٤٦- نوو لز ریچر چز صفحه٤١

٤٧- همچنان اشکال ٤٦٩ - ٤٧١

۴۸ـ همچنا ن صفحه ۲۲

۴۹ـ از چندرا کیتوگر ـ پرکناس ۲۴ـ بنگا ل ـ حالا در موز یـــم اسو تش ـ پو هنتون کلکته

۵۰ـ بچو فر همان کتا ب جلـد یازده پلت ۷۴ دیده شود.

۵۱ـ اف.ای.وان لویز ن دی لیو (دوره‌سی تین) لیدن ۱۹۴۹صفحا ت ۶۵ـ۷۲

۵۲ـ(همسر شاه ناگا مر بو ط سانچی جلد دو پلت (۷ـ۱۰)

۵۳ نوو لز ریچر چزص ۴۱

۵۴ـ کو مورا سوا می ـبودگایا پلت ۳۴ـ۳۶ـ اشکال (یك‌ـدو).

۵۵ـ میترا (اودایا گیر ی پلت ۱۴ دیده شود.

۵۶ـ مارشال (سانچی) جلد سه پلت ۴۱ دیده شود .

۵۷ـ کو مورا سوا می ـ بهـرهوت پلت ۲۴ شکل ۶۱ پلت ۳۳ شکل ۹۱ دیده شود.

۵۸ـ بچو فر همان کتا ب جلددو پلت (۹۲ـ۹۳)

۵۹ـ اف. مارشا ل ـتاکسیلا کمریج ۱۹۵۱ جلد سه پلت ۱۳۲ نمره ها ی دوازده، سیزده دید • شود.

۶۰ـ سیوارا ما مور تی هما ن کتاب پلت ۱۴ شکل پنج دیـــده شود.

۶۱ـ بچوفر همان کتا ب جلددو پلت ۷۹(نسخه ها ی اصلی روشن بهر هو ت) کوما را سوا می بهر هوت‌پلت۱۷ـ اشکال ۴۱ـ۴۲ دید شود.

۶۲ـ ارکیالوژ ی ریچرچز اشکال(۱۵۶ـ ۱۶۲) شکلهای ۱۵۷ «۱۶۲» بشکل پطلو ن پوشیده دیده مـی شود . برای تجدید سا ختما ن صندوق(نوولز ریچر چز شکـــل ۶۵۰ دیده شود .

۶۳ـ همان کتا ب شکل ۱۶۹

۶۴ـ کو ما را سوا می بهرهو ت صفحه هشت.

۶۵ـ همچنا ن پلت یازده شکل سی.

۶۶ـ مارشال ـ سا نچی جلددو پلت دو.

۶۷ـ همچنان پلت یازده شکـل سی.

PROPERTY OF ACKU 5672

نشریه ششماهه انستیتوت باستانشناسی
اکادمی علوم جمهوری دموکراتیک افغانستان

زیر نظر اعضای بورد علمی و مسلکی

غلی حیدری — محمد احسان آرام

عبدالواسع فیروزی — محمد علی توفیق

مدیر مسوول :

عبدالجلیل پولادیان

مهتمم :

امیر محمد مهترین

سال تاسیس ۱۳۵۸

شرح اشتراک سالانه

داخل افغانستان ۳۵ افغانی

خارج از طریق پوست هوایی ۱۲ دالر

" " " زمینی ۶ "

محصلین " " هوایی ۱۰ "

" " " زمینی ۵ "

قیمت یکشماره (۲۰) افغانی

آدرس: دلرغون پیشرندی انستیتوت
قلعه فتح الله - کابل افغانستان

تیلفون: ۳۱۳۱۶

Archaeological Research Biannual Magazine

Director and Editor
A. Jalil Poladian

Annual Subscription
In Afghanistan Afs. 35
Foreign Countries
By Air $ 12.
By land $ 6
Students
By Air $ 10
By land $ 5

Address:
Afghan Institute of Archaeology
Bala-i-Fathullah
Kabul - Afghanistan
Tel. 31316

Afghanistan Archaeological Review

Demeocartic Republic of Afghanistan
Academy of Sciences

Six Monthly (Vol.8-No 2) March- 1983